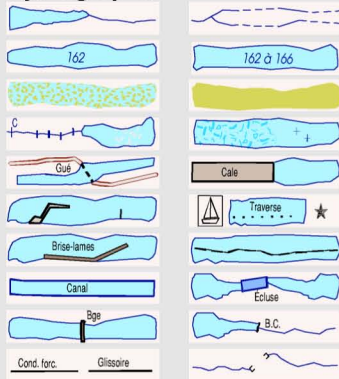


Hydrographie



Cours d'eau; cours d'eau intermittent
 Lac, mare; réservoir hydroélectrique
 Plaine inondée; milieu humide
 Chute, rapide; écueil
 Gué; cale sèche
 Quai; port de plaisance, traverse, phare
 Brise-lames; estacade
 Canal; écluse
 Barrage, barrage hydroélectrique; barrage de castor
 Conduite forcée, glissoire; buse

Modelé



Courbe de niveau maîtresse; intermédiaire; point coté
 Esker, décrochement; dépôt fluvial

Végétation



Milieu boisé; verger
 Percée; haie

Infrastructures de transport

Réseau routier (classification MTQ)



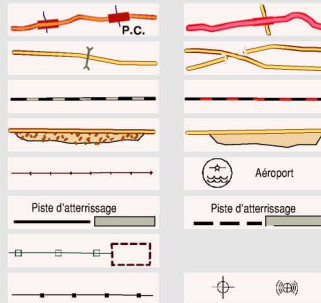
Autoroute
 Route nationale, route régionale, route collectrice,
 route locale, route d'accès aux ressources : pavée; non pavée

Réseau routier (classification MRNF)



Rue, chemin carrossable : pavé; non pavé
 Voie de communication : en construction; abandonnée
 Chemin non carrossable

Autres




Pont, pont couvert; pont d'étagement
 Passerelle; tunnel
 Mur de soutènement; écran antibruit
 Talus de remblai; talus de déblai
 Voie ferrée; hydrobase, aéroport
 Piste d'atterrissage : pavée; non pavée
 Ligne de transport, pylône, poste de distribution d'électricité
 Pipeline; tour, tour de télécommunication

Habitation, équipement, exploitation



Bâtiment, en construction, en ruines; maison mobile, flèche
 Serre; silo
 Parc de stationnement; cimetière
 Terrain de jeu; piscine publique
 Centre de ski alpin; remontée mécanique
 Piste, terrain de golf; jardin zoologique
 Terrain de camping, ciné-parc; base militaire
 Cour de véhicules hors d'usage; cour d'entreposage de matériaux
 Convoyeur, brûleur à bois; réservoir de surface
 Étang d'épuration; lieu d'enfouissement sanitaire
 Banc d'emprunt; carrière
 Mine à ciel ouvert; amas, halde
 Zone non cartographiée

Frontières



Frontière internationale
 Frontière interprovinciale
 Frontière Québec -- Terre-Neuve-et-Labrador
 (cette frontière n'est pas définitive)

