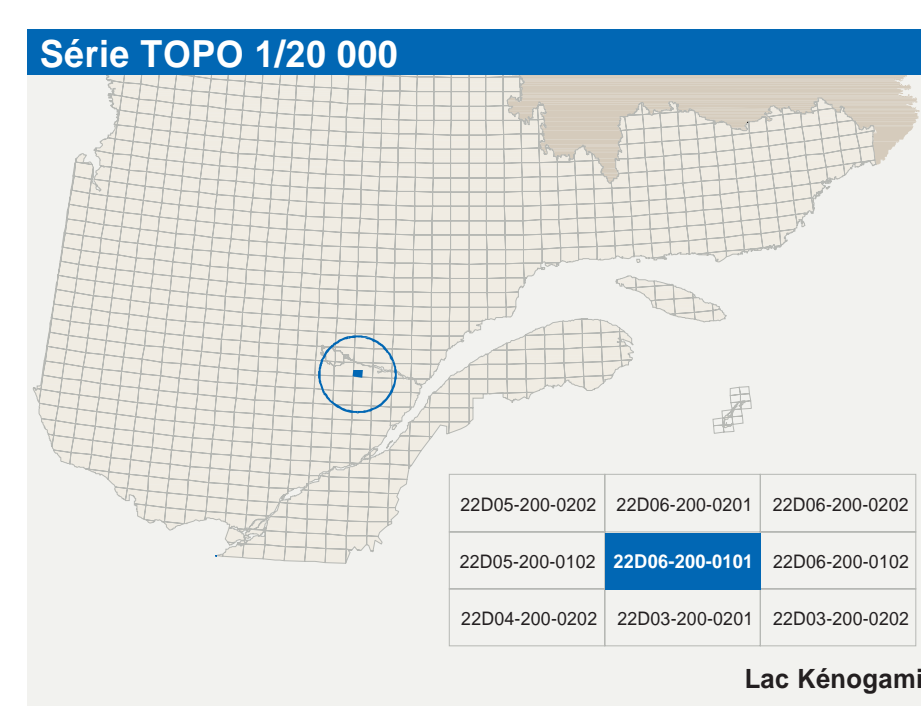
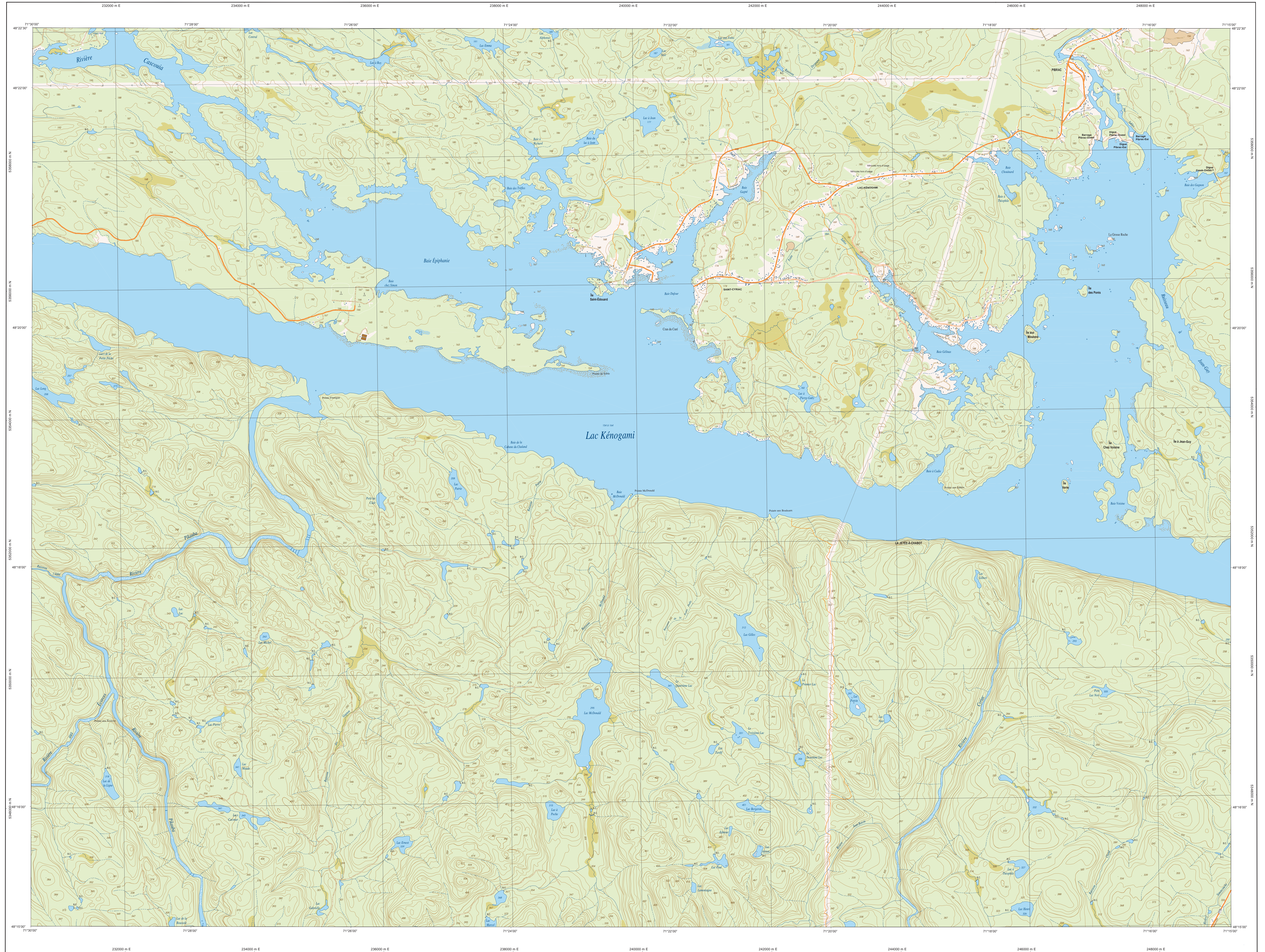


Lac Kénogami

22D06-200-0101

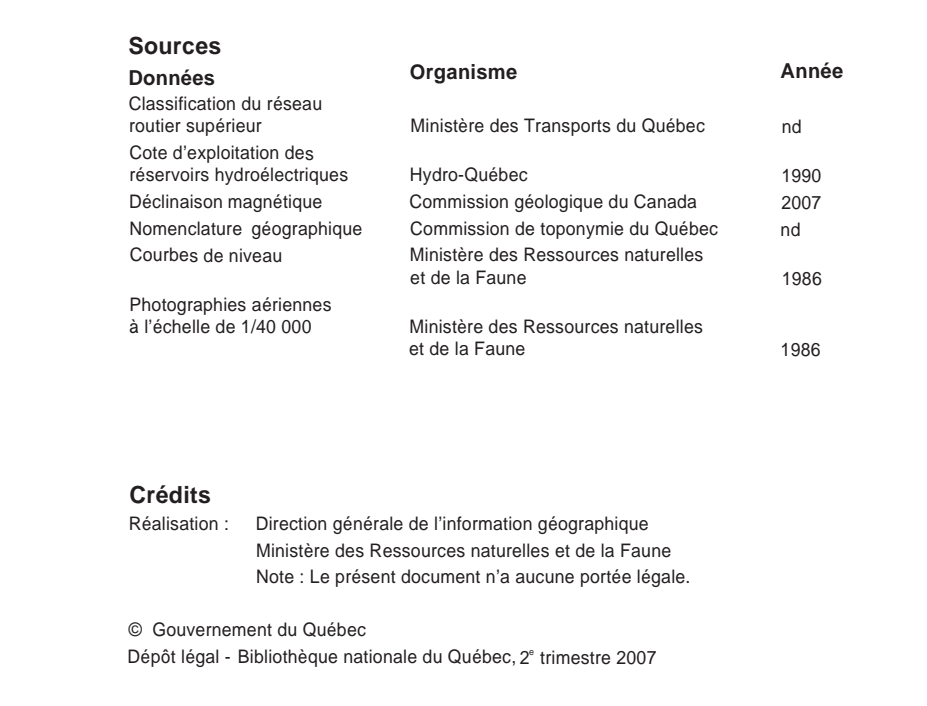


| Hydrographie | Voies de communication |
|---|--|
| Cours d'eau; cours d'eau intermittent | Réseau routier supérieur |
| Lac; mare; réservoir hydroélectrique | Autoroute |
| Pente rocheuse; mûle; barrière | Route régionale; route collective; route locale; route d'accès aux ressources (pavée; non pavée) |
| Chute; rapide; écoule | Autres classifications |
| Quai; cale sèche | Rue; chemin carrossable : pavé; non pavé |
| Quai; port de plaisance; traversée; phare | Voie de communication : en construction; abandonnée |
| Brise-lames; estacade | Chemin non carrossable |
| Casier; écluses | Infrastructures de transport |
| Barrage; barrage hydroélectrique; barrage de casier | Pont; pont couvert; pont d'éclatement |
| Conduite forcée; glissoire; buse | Passerelle; baril |
| Modèle | Mur de soutènement; écran anti-bulw |
| Courbe de niveau; maillage; intermédiaire; point coté | Talus de remblai; talus de déblai |
| Esai; abolement; défilé; horaire | Voie ferrée; hydroliège; aéroport |
| Végétation | Piste d'atterrissage; piste; non pavée |
| Milieu boisé; vergé | Ligne de transport; pylône; poste de distribution d'électricité |
| Perce; haie | Pipéline; tour; tour de télécommunication |

| Bâtiments et aires désignés | Métadonnées |
|---|---|
| Bâtiment; en construction; en ruines; maison mobile; tache | Surface de référence géodésique |
| Site; site | Élipsoïde GRS 80 |
| Parc de stationnement; cimetière | NAD 83 corrigé avec le système mondial WGS 84 |
| Terrain de jeu; piscine publique | Méridien traversée modifiée (MTM); zone de 2° |
| Centre de ski alpin; rampe mécanique | Projection cartographique |
| Plage; terrain de golf; jardin zoologique | Origine des altitudes |
| Terrain de camping; club-club; base militaire | Équivalence des courbes de niveau |
| Cour de récréation; court d'entraînement de militaires | 10 mètres |
| Convoyeur; boîte à bois; réservoir de surface | 17 427' ouest |
| Étang d'épuration; lieu d'enfouissement sanitaire | 6,8° vers l'est |
| Banc d'emport; carrière | Coordonnées géographiques au centre de la feuille |
| Mine à ciel ouvert; amas; haie | Longitude d'origine (méridien central) |
| Zone non cartographiée | 70°30' ouest |
| Frontières | Latitude d'origine (équateur) |
| Frontière internationale | Coordonnées d'origine |
| Frontière interprovinciale ou interterritoriale | Facteur d'échelle |
| Frontière Québec - Terre-Neuve-et-Labrador (cette frontière n'est pas définie, sa position est approximative) | |

| Sources | Organisme | Année |
|---|--|-------|
| Données | | |
| Classification du réseau routier supérieur | Ministère des Transports du Québec | nd |
| Courbes de niveau des réservoirs hydroélectriques | Hydro-Québec | 1990 |
| Déclinaison magnétique | Commission géologique du Canada | 2007 |
| Nomenclature géographique | Commission de toponymie du Québec | nd |
| Courbes de niveau | Ministère des Ressources naturelles et de la Faune | 1986 |
| Photogrammétrie aérienne à l'échelle de 1:40 000 | Ministère des Ressources naturelles et de la Faune | 1986 |

| Crédits |
|--|
| Réalisation: Direction générale de l'information géographique |
| Ministère des Ressources naturelles et de la Faune |
| Notes: Les autres documents n'ont pas été vérifiés. |
| © Gouvernement du Québec |
| Dépôt légal: Bibliothèque nationale du Québec, 27 mai 2007 |



22D06-200-0101