
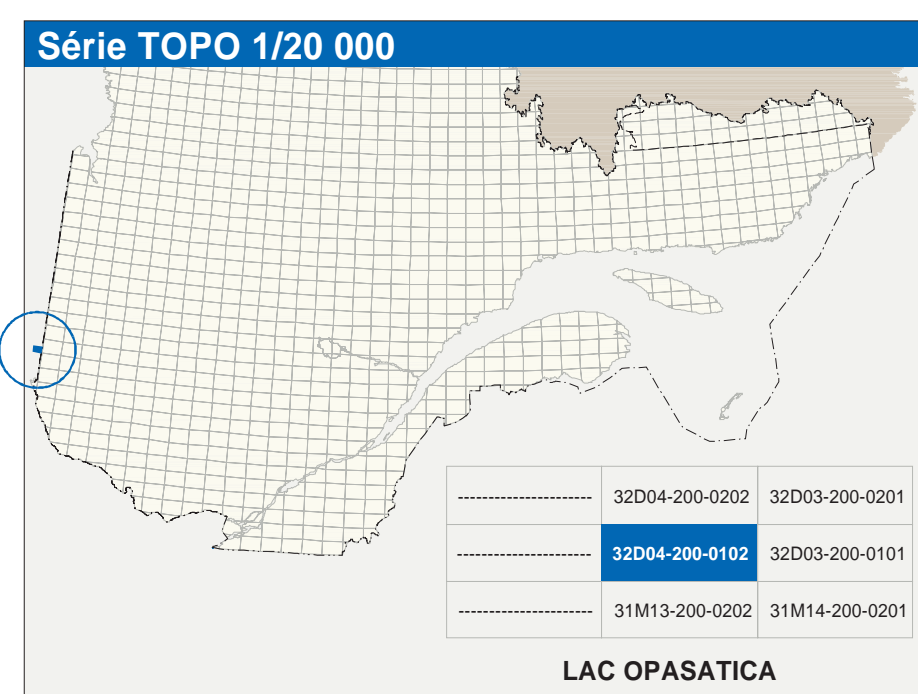


# LAC OPASATICA

32D04-200-0102



32D04-200-0102

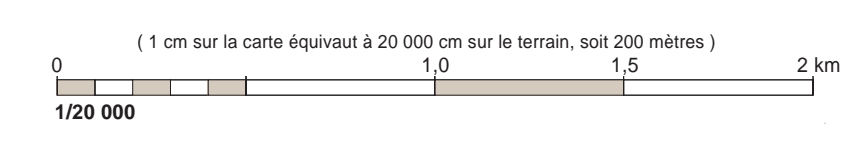


Hydrographie	
	Cours d'eau; cours d'eau intermittent
	Lac; mare; réservoir hydroélectrique
	Plaine marécageuse; milieu humide
	Chute; rapide; écueil
	Quai; port de plaisance; traversé; phare
	Brise-lames; étacade
	Canal; écluse
	Barrage; barrage hydroélectrique; barrage de castor
	Conduite forcée; glissoire; bus
Modèles	
	Courbes de niveau; maillage; intermédiaire; point coté
	Élève; décrochement; dépôt fluviatile
Végétation	
	Mélange forestier; vergers
	Forêt; tache

Infrastructure de transport	
	Réseau routier (classification MTD)
	Autoute
	Route nationale, route régionale, route collective
	route locale, route d'accès aux ressources; pavée; non pavée
	Réseau routier (classification MRN)
	Rue, chemin carrossable; pavé; non pavé
	Voie de communication; en construction; abandonnée
	Chemin non carrossable
Autres	
	Port; pont couvert; pont d'épave
	Passerelle; tunnel
	Mur de soutènement; écran anti-bruit
	Talus de remblai; talus de déblai
	Voie ferrée; hydrobase; aéroport
	Piste d'atterrissage; pavée; non pavée
	Ligne de transport; pylône; poste de distribution d'électricité
	Popule; tuyau; tour de télécommunication

Habitation, équipement, exploitation	
	Bâtiment, en construction, en ruines, maison mobile, niche
	Source; puits
	Parc de stationnement; cimetière
	Terrain de jeu; piscine publique
	Centre de ski alpin; remontée mécanique
	Plate; terrain de golf; jardin zoologique
	Terrain de camping; camp-parc; base militaire
	Cour de véhicules hors d'usage; cour d'entreposage de matériaux
	Convoyeur; broyeur à bois; réservoir de surface
	Étang d'épuration; lieu d'enfouissement sanitaire
	Banc d'évacuation; carrière
	Mine à ciel ouvert; ariane; halde
	Zone non cartographiée
Frontières	
	Frontière internationale
	Frontière québécoise ou provinciale
	Frontière Québec - Terre-Neuve-et-Labrador (cette frontière n'est pas définie)

Métadonnées	
Surface de référence géométrique	Ellipsoïde GRS80
Système de référence géométrique	NAD83, compatible avec le système mondial WGS84
Projection cartographique	Monteur transversal modifié (MTM), zone de 3 <sup>e</sup> quartier de coordonnées planaires du Québec (SCQPQ), fuséau 10
Origine des altitudes	Équivalence des courbes de niveau: 10 mètres
Déclinaison magnétique au centre de la feuille en 2013	12°14' ouest
Variation annuelle	0,8 vers l'est
Coordonnées géographiques au centre de la feuille	48°02'47" nord 79°37'30" ouest
Longitude origine (méridien central)	79°37' ouest
Latitude d'origine (équateur)	0 0"
Coordonnées X, Y d'origine	304 400, 0 mètres
Facteur d'échelle	0,9999



Sources		
Datavise	Organisme	Date
Classification du Réseau routier supérieur	Ministère des transports	nd
Cole d'exploitation des réservoirs hydroélectriques	Hydro-Québec	1990
Déclinaison magnétique	Commission géologique du Canada	2003
Courbes de niveau	Photogrammétrie aéroportée	1998
Nomenclature géographique	Commission de toponymie du Québec	nd
Photogrammétrie aéroportée à l'échelle de 1:60 000	Ministère des Ressources naturelles et de la Faune	1998

**Crédits**  
 Réalisation : Direction générale de l'information géographique  
 © Gouvernement du Québec 3<sup>e</sup> trimestre 2003  
 Déposit légal - Bibliothèque nationale du Québec