

E
99
T33
R233
1987
Annexe 1
Ex.1
QFO

Contexte historique
de la localisation
des Attikameks
et des Montagnais
de 1760 à nos jours

Annexe 1
Documents connexes

9470-37

E
99
T33
R233
1987
Annexe 1
Ex. 1
QFO

CONTEXTE HISTORIQUE DE LA LOCALISATION
DES ATTIKAMEKS ET DES MONTAGNAIS
DE 1760 À NOS JOURS

ANNEXE 1

DOCUMENTS CONNEXES

PAR
MAURICE RATELLE

EN COLLABORATION AVEC LE BUREAU DU
COORDONNATEUR AUX AFFAIRES AUTOCHTONES
MINISTÈRE DE L'ÉNERGIE ET DES RESSOURCES

AOÛT 1987



10m

119348

Dépôt légal, 3^e trimestre 1987
Bibliothèque nationale du Québec
ISBN:2-550-17628-6
(Publication #2700 du MER)
©Gouvernement du Québec, 1987

AVANT-PROPOS

Cette annexe constitue la première des deux annexes accompagnant l'étude portant sur le Contexte historique de la localisation des Attikameks et des Montagnais de 1760 à nos jours. Intitulée Documents connexes elle regroupe la nomenclature des postes de traite, les tableaux économiques et démographiques, les références, la bibliographie et l'index.

La Partie 1 est un répertoire des principaux postes de traite relatif à l'étude. Nous avons privilégié, pour le nom des postes, l'orthographe en usage dans les documents des exploitants de l'époque, même si la toponymie actuelle du lieu est différente.

Cependant, dans les tableaux de la Partie 2, les noms de lieux ou de paroisses respectent la toponymie d'aujourd'hui pour faciliter le repérage sur les bases cartographiques actuelles. C'est ainsi que la mission de Mille-Vaches est inscrite sous le nom de Saint-Paul-du-Nord et Pointe-aux-Esquimaux sous le nom de Havre-Saint-Pierre.

La Partie 3 regroupe les références des quatre chapitres du volume principal ainsi que celles de l'Annexe 1 et de l'Annexe 2.

La Partie 4 contient la bibliographie et la Partie 5 constitue l'index général de l'étude auquel nous avons ajouté le renvoi des postes mentionnés dans la Partie 1.

CONTEXTE HISTORIQUE DE LA LOCALISATION
DES ATTIKAMEKS ET DES MONTAGNAIS
DE 1760 À NOS JOURS

ANNEXE 1
DOCUMENTS CONNEXES

TABLE DES MATIÈRES

| | |
|--|-----|
| AVANT-PROPOS | III |
| PARTIE 1 NOMENCLATURE DES POSTES DE TRAITE | 1 |
| PARTIE 2 TABLEAUX | 91 |
| PARTIE 3 RÉFÉRENCES | 175 |
| PARTIE 4 BIBLIOGRAPHIE | 265 |
| PARTIE 5 INDEX | 323 |

Partie 1
Nomenclature des postes
de traite

PARTIE 1 NOMENCLATURE DES POSTES DE TRAITES

Table des matières

| | |
|--|----|
| 1. Postes fréquentés par les Têtes-de-boule..... | 6 |
| 1.1 Postes des régions de Trois-Rivières, de l'Outaouais, à l'ouest du Québec et du Haut-Saint-Maurice..... | 7 |
| 1.1.1 Région de Trois-Rivières..... | 7 |
| 1.1.2 Région de l'Outaouais..... | 9 |
| 1.1.3 Région à l'ouest du Québec..... | 13 |
| 1.1.4 Région du Haut-Saint-Maurice..... | 16 |
| 1.2 Postes de la région de la baie James..... | 21 |
| 1.2.1 Région ouest de la baie James..... | 22 |
| 1.2.2 Région est de la baie James..... | 23 |
| 2. Postes fréquentés par les Montagnais..... | 28 |
| 2.1 Postes des régions du Saguenay, du lac-Saint-Jean et de la Haute-Côte-Nord..... | 29 |
| 2.1.1 Région du Saguenay..... | 30 |
| 2.1.2 Région du lac Saint-Jean..... | 35 |
| 2.1.3 Région de la Haute-Côte-Nord..... | 40 |
| 2.2 Postes des régions de la Moyenne et de la Basse-Côte-Nord.. | 47 |
| 2.2.1 Région de la Moyenne-Côte-Nord..... | 49 |
| 2.2.2 Région de la Basse-Côte-Nord..... | 56 |
| 2.3 Postes de la région de la côte du Labrador, du lac Melville et de Davis Inlet..... | 64 |
| 2.3.1 Région de la côte du Labrador..... | 64 |
| 2.3.2 Région du lac Melville..... | 69 |
| 2.3.3 Région de Davis Inlet..... | 73 |
| 2.4 Postes de la région de Schefferville..... | 75 |
| 3. Tableau-synthèse des principaux exploitants des fourrures..... | 77 |
| 4. Tableau-synthèse des principaux exploitants des fourrures sur la Moyenne et la Basse-Côte-Nord..... | 88 |

PARTIE 1

NOMENCLATURE DES POSTES DE TRAITE

Nous voulons, par cette nomenclature, retracer l'histoire des postes de traite sous deux angles complémentaires; la tendance monopolisante inhérente chez les marchands et l'adaptation à une nouvelle identité territoriale chez les Amérindiens. En effet les exploitants tissent des ramifications sur de vastes régions en érigeant des postes de traite aux endroits stratégiques: l'on cherche ainsi à exclure toute concurrence et à planifier avec profit l'exploitation des fourrures. Seules les associations de marchands sont suffisamment puissantes pour résister. Cependant les exploitants détenant un monopole reconnu par les gouvernants détiennent l'avantage de ne souffrir d'aucune concurrence dans un territoire donné. Ce facteur peut sans doute expliquer la réussite de la Compagnie de la Baie d'Hudson (C.B.H.) qui grâce à son immense Terre de Rupert possède en elle-même la clef de sa victoire.

Le poste de traite représente chez les peuples nomades, les Têtes-de-boule et les Montagnais, un lieu précis d'identification pour les individus. Traditionnellement l'endroit était un lieu de rencontre pour plusieurs familles et même plusieurs bandes. La multitude des individus réunie à cet endroit ne permettait pas le soutien alimentaire de longue durée. Avec la venue du poste et de ses provisions la sécurité alimentaire pouvait être garantie: le rapport de l'homme à son milieu acquérait un aspect différent.

Cette nomenclature se présente en deux principaux mouvements; tout d'abord les postes auxquels les Têtes-de-boule ont été plus particulièrement concernés, puis ceux touchant surtout les Montagnais. Pour éviter une double mention des postes fréquentés par les deux peuples, nous di-

viserons le territoire québécois en plusieurs grandes régions d'exploitation des fourrures en prenant la région de Trois-Rivières comme point de départ de notre survol géographique. Nous y joindrons les régions de l'Outaouais, de l'Ouest du Québec, du Haut-Saint-Maurice et de la baie James.

Le deuxième mouvement prend comme point de départ le Domaine du Roi, puis les régions de la Côte-Nord du Saint-Laurent, de la Côte du Labrador, incluant celle du lac Melville, jusqu'à la hauteur de Davis Inlet et enfin la région de Schefferville.

Pour chaque région nous verrons à retrouver les principaux acteurs économiques qui en ont marqué l'histoire. Il n'est pas question de voir l'histoire d'un poste isolé et détaché de tout un réseau environnemental: Comme nous l'avons dit, les compagnies ou associations de marchands ont planifié l'exploitation des fourrures dans une volonté d'imposer leur monopole; c'est pourquoi l'on verra celles-ci infiltrer des régions entières.

1. Postes fréquentés par les Têtes-de-boule

En 1760, les postes de traites, où l'on remarque la présence de Têtes-de-boule, dessinent les contours d'un territoire immense s'étirant de Trois-Rivières à Michipicoten et de la rivière du Lièvre à la baie James (Annexe 2 - Cartographie, carte 9). Le Haut-Saint-Maurice, tout en étant occupé par une bande de Têtes-de-boule, ne sera pas témoin de la construction de postes avant 1775 (1).

Une certaine quantité de troc se faisait tout de même à l'intérieur des terres. Les coureurs des bois montaient à leur rencontre malgré les nombreuses interdictions et menaces de poursuites. Burton puis Haldimand, successivement gouverneurs militaires de Trois-Rivières de 1760 à 1763, ont eu à faire face à ce commerce illicite (2).

La politique du libéralisme commercial s'est fait sentir dès les tout débuts de la Conquête dans l'Ouest Canadien. Toutefois il semble que ce soit peu après l'Acte de Québec de 1774 que les marchands associés s'installent dans le Haut-Saint-Maurice. De ces associations de marchands il faut compter la Compagnie du Nord-Ouest (C.N.O.) dont nous faisons remonter les activités à partir de 1775 (3). Les Têtes-de-boule pouvaient également commercer avec les postes de l'Ouest québécois de même que ceux du Nord-ouest; entendons ceux qui sont accessibles par les rivières du Lièvre, Gatineau et Outaouais. Cette dernière conduit facilement aux postes du lac Abitibi, du lac Témiscamingue, de la Baie James et même du lac Supérieur. De tous ces postes, ils furent des habitués plus ou moins réguliers, selon les aléas de leur migration vers l'est.

1.1 Postes des régions de Trois-Rivières, de l'Outaouais, à l'ouest du Québec et du Haut-Saint-Maurice

Les régions de Trois-Rivières, de l'Outaouais, celle à l'ouest du Québec actuel et enfin du Saint-Maurice représentent les régions où les Têtes-de-boule commercent leurs fourrures avec les marchands de la vallée du Saint-Laurent. Avant la conquête de 1760, les commerçants de la Nouvelle-France étaient déjà fort actifs dans ces régions. Dès ce moment, les commerçants anglais ajoutèrent leurs activités à celles des Canadiens. Vers 1775 des marchands de Montréal unirent leurs efforts et formèrent la Compagnie du Nord-Ouest. Cette dernière compagnie recueillera jusqu'à la fusion de 1821 la majeure partie des fourrures des Têtes-de-boule expédiées vers la vallée du Saint-Laurent.

1.1.1 Région de Trois-Rivières

Trois-Rivières

Situé sur la rive nord du fleuve Saint-Laurent à l'embouchure de la rivière Saint-Maurice, Trois-Rivières, depuis sa fondation en 1634, sert

de comptoir de traite pour les Algonquins, les Hurons, les anciens Attikameks, les Abénaquis et les Têtes-de-boule. Ces derniers, les occupants du bassin hydrographique du Haut-Saint-Maurice, descendent par les rivières Batiscan et Saint-Maurice à partir de 1720 (4). Ils ont pourtant le choix entre plusieurs autres postes; le Colonel Burton, gouverneur des Trois-Rivières, en est conscient. Il indiquait dans son rapport à Londres sur l'état de son gouvernement en avril 1762 que les Têtes-de-boule pourraient aller à la Baie d'Hudson ou à Chicoutimi, mais ils préfèrent utiliser les cours d'eau descendant vers Trois-Rivières et Batiscan.

"Malgré le comptoir établi à la Baie d'Hudson et les postes de Tadoussac et de Chicoutimi dans le haut du Saguenay, la navigation facile qu'offrent ces rivières, surtout celle de Batiscan, engage un certain nombre des sauvages appelés "Têtes-de-boule" à descendre ici encore chaque printemps" (5).

Il y a une explication climatique à ce fait. Ces rivières, dégelant 15 jours plus tôt que celles qui vont soit au lac Saint-Jean soit à la baie James, incitent les Têtes-de-boule, surtout lors des années où le manque de nourriture se fait sentir, à venir plus tôt échanger leurs fourrures contre des produits européens et à recevoir leurs présents annuels au même titre que les autres Amérindiens de ce secteur, les Abénaquis et les Algonquins (6). Ils apportaient dans leurs bagages spécialement des peaux de castors : en 1762, Trois-Rivières expédiait en poids total 2 000 livres de peaux de castor à Québec auxquelles s'ajoutaient un autre 2 000 livres de peaux de différentes sortes comme le chat sauvage, la martre, le rat musqué et bien d'autres (7).

À cet endroit, l'échange commercial se déroulait comme suit: les Têtes-de-boule faisaient le tour des divers magasins traiteurs, choisissaient les articles de marchandises qu'ils désiraient et allaient librement troquer leurs fourrures aux meilleurs termes. Ils étaient ainsi en meilleure position que les Amérindiens de l'Ouest pour marchander leurs

prix. Ils pouvaient en même temps profiter des avantages du crédit qui leur était offert tout comme leurs congénères Montagnais du Domaine de Tadoussac (8).

Il y avait auparavant sous le Régime français un bureau commercial pour la supervision de la traite de Trois-Rivières, mais situé entre Montréal et Québec et miné par les coureurs de bois qui montaient les rivières pour commercer directement avec les Indiens, il dut fermer ses portes et la supervision dépendit de Québec.

Après la Conquête, Trois-Rivières perdit sa fonction de capitale de gouvernement régional en 1763. Son rôle de comptoir de traite diminua à mesure que s'ouvrirent des postes sur le Saint-Laurent à partir de 1775 (9). L'association qui formera la Compagnie du Nord-Ouest y est active à partir de 1780 environ. En 1821 ce poste de traite de la C.N.O. passe aux mains de la Compagnie de la Baie d'Hudson qui va l'opérer jusque vers 1870. Toutefois dès le début du XIX^e siècle Trois-Rivières doit être perçue comme une ville aux multiples activités économiques. Les bâtiments, propriétés de la C.B.H. vers 1850, ne forment plus qu'un dépôt pour la réception des fourrures (10).

1.1.2 Région de l'Outaouais

La vallée de l'Outaouais a toujours offert des facilités commerciales grâce à sa voie d'eau qui mène au coeur des pays d'en haut ainsi qu'à ses affluents la Gatineau et la Lièvre qui conduisent au coeur de la Haute-Mauricie. Toute la région de l'Outaouais avait connu, sous le Régime français, l'érection de postes de traite à l'embouchure des principales rivières navigables comme la Lièvre et la Dumoine, mais également aux sources mêmes de la rivière Outaouais. Les Têtes-de-boule iront occasionnellement visiter ces postes pour traiter leurs fourrures, du moins jusqu'à ce que des postes de traite soient érigés près de leurs

territoires de chasse. Dès 1775 la C.N.O. occupe quelques postes de la rivière Outaouais. En 1822 la C.B.H. récupère ces postes et en crée de nouveaux plus à l'intérieur des terres.

Fort du Lièvre et Rivière du Lièvre

Situé à l'embouchure de la rivière du Lièvre, le Fort du Lièvre est délaissé en 1761, par suite des effets de la conquête. Quelque temps après il fut exploité par des Indépendants puis, à partir de 1775, par la Compagnie du Nord-Ouest. Vers 1800, Jean-Baptiste Perrault avait la charge du commerce des fourrures sur la Lièvre et sur le Saint-Maurice. En 1803, la Compagnie XY avait aussi un poste à la rivière du Lièvre et un commis y fut engagé pour au moins trois ans (11). Après la fusion entre la C.B.H. et la C.N.O. en 1821, le poste Fort du Lièvre n'est pas maintenu en opération. En 1844 la C.B.H érige un poste aux sources de la rivière du Lièvre, mais ce dernier n'aurait pas été plus de trois ans en opération (12).

Lac des Sables

Le poste est situé sur la rivière du Lièvre à environ 8 milles au-dessus du dernier rapide et portage dont le toponyme est "Rapide du Fort" soit au bout du Lac des Sables (13). Il fut sans doute érigé vers 1800 par des indépendants et acquis par la C.N.O. après 1808. Il est sur la liste des postes faisant l'enjeu de la fusion avec la C.B.H. en 1821 et il fonctionnait encore en 1839 (14).

Rivière Désert (Maniwaki)

Construit vers 1832 par la C.B.H. à l'embouchure de la Rivière Désert, ce poste devient le lieu de rencontre d'Algonquins et de Têtes-de-boule qui viennent y faire la traite. Il demeure en opération même jusqu'au début du XX^e siècle (15).

Le commis de la C.N.O. Jean-Baptiste Perreault, mentionne dans ses écrits que sa compagnie possédait un poste de traite dans la région. Si l'on examine soigneusement sa carte et ses écrits on remarque que le poste, où il a hiverné en 1807, devrait se situer dans l'actuel canton de Cameron au sud de Maniwaki (16). Il est probable que la C.N.O. l'ait opéré vers 1800 jusqu'en 1821. Après la fusion la C.B.H. ne l'a pas conservé. Ce ne sera qu'en 1832 que le poste de Rivière Désert reprendra ses opérations jusqu'au XXe siècle.

Chat Falls Post

C'est un petit poste de réparation de canots construit par la C.N.O. sur la rivière Outaouais aux Chutes des Chats. On y fait occasionnellement de la traite. Il semble avoir été en opération essentiellement dans les années 1820. La C.B.H. l'abandonne vers 1830.

Lac des Chats

Ce lac est un élargissement de la rivière des Outaouais entre Hull et Fort Coulonge. Vers 1800 les deux grandes compagnies C.B.H et C.N.O vont y construire chacun un poste. Il n'est pas certain qu'ils furent tous les deux en opération jusqu'en 1821, mais à cette date la fusion des deux compagnies provoque l'abandon des postes devenus inutiles (17).

Fort Coulonge

Le poste était situé à l'embouchure de la rivière Coulonge. Construit par Louis d'Alleboust Sieur de Coulonge, sous le Régime français, il fut abandonné pendant plusieurs années. Il était toujours abandonné en 1761, mais fut aussitôt réouvert par la Compagnie du Nord-Ouest. En 1821 le poste passe à la C.B.H. lors de la fusion. L'année suivante en 1822 le commis Godin autrefois à l'emploi de la C.N.O. au poste de

Témiscamingue est engagé comme commis au poste de Fort Coulonge. Son transfert attire à Fort Coulonge le commerce d'une bande de Têtes-de-boule auparavant attachée à Témiscamingue. Cette bande devait selon toute probabilité chasser et trapper dans la région délimitée par Grand Lac Victoria, lac Barrière, lac Mégiscane et lac Parent (18). Les activités de traite se perpétuent jusqu'au XXe siècle.

Dumoine

Le poste français de la Rivière Dumoine fut abandonné en 1761 et il ne semble pas avoir été remis en activité avant 1785 par des Canadiens indépendants. Il ne semble pas non plus être en opération après 1800 (19).

Kakibaagino (Kakibongang)

Le poste de Kakibaagino était situé sur le lac Kakabonga à environ 40 milles à l'est du Grand Lac Victoria. Il a été érigé par la C.B.H. en 1851 et fut en opération jusque vers 1873, année où un incendie le détruisait (20).

Lac Barrière (Mitabanabikong) (Mitchikanabikong)

La C.B.H. a érigé un poste de traite au lac Barrière en 1874 pour remplacer le poste de Kakibaagino détruit par le feu en 1873. L'endroit avait déjà été utilisé comme lieu de mission par les pères Oblats (21).

Trout Lake

Ce poste est situé au Lac à la Truite, tributaire des lacs Barrière et Grand Lac Victoria. Ce serait des Canadiens indépendants qui l'auraient érigé en 1828. La C.B.H. l'acquiert après 1830 et il fut en opération pendant une vingtaine d'années (22).

Grand Lac (Grand Lac Victoria)

Un poste fut construit à Grand Lac Victoria par des Canadiens indépendants vers 1785. Cependant il est inscrit en 1821 au moment de l'union entre la C.B.H. et la C.N.O. sur la liste de cette dernière compagnie, ce qui nous laisse croire qu'il a été opéré par la C.N.O. vers 1800. Les archives de la C.B.H. le mentionnent encore en opération en 1923 (23).

1.1.3 Région à l'ouest du Québec

Nous avons entrepris de traiter des postes situés à l'extérieur du Québec pour la raison que ces postes ont été visités par les Têtes-de-boule. Ces derniers sont originaires de la région nord-est du lac Supérieur. Alexander Henry en a aperçu à Michipicoten à l'hiver 1761-1762 (24). Il faut rappeler que c'est de cette région nord-est du Lac Supérieur qu'en 1758 des guerriers Têtes-de-boule furent appelés à intégrer l'armée de Montcalm pour la défense de la Nouvelle-France (25). Au début du Régime anglais, la région à l'ouest du Québec est plus ouverte à la concurrence commerciale des fourrures. Outre les marchands indépendants, la Compagnie du Nord-Ouest et la Compagnie de la Baie d'Hudson sont présentes et agressives. Là comme ailleurs la C.B.H. cherche à établir son monopole. Elle réussira plus ou moins lors de la fusion de la C.N.O. en 1821.

Michipicoten

Le poste de Michipicoten est situé au nord-est du lac Supérieur à un demi mille de l'embouchure de la rivière du même nom. Construit vers 1714, les Français le destinaient à recevoir les fourrures du nord et du nord-ouest du lac Supérieur (26). Sa situation le rendait grandement concurrentiel des postes de la baie d'Hudson. En 1760, des marchands

indépendants l'opèrent. En 1775 la Compagnie du Nord-Ouest le prend en charge (27). Pendant le Régime français et même après, des groupes de Têtes-de-Boule ont été remarqués dans le voisinage de ce poste. C'est là qu'ils venaient commercer régulièrement depuis le début du XVIII^e siècle (28). De 1796 à 1821 la C.B.H. livra concurrence à la C.N.O. Après la fusion, seule la C.B.H. y conservera un poste qui fonctionnait toujours en 1923 (29).

Nipissing

Un petit poste de traite français existait au lac Nipissing sans doute bien avant 1755. Après la Conquête il est pris en main par des marchands indépendants. Il semble y avoir eu concurrence entre la C.N.O. et les indépendants sans doute de 1775 à 1821. À partir de 1822 la C.B.H. continue à souffrir la présence de concurrents, jusqu'au milieu du XIX^e siècle au moins, avant de bien dominer la région. Le lac Nipissing se situait sur la route stratégique entre la rivière des Outaouais et le lac Supérieur (30).

Abitibi

La région du lac Abitibi compte deux postes de traite. Un premier situé sur la rive est du lac avait déjà été construit par le chevalier De Troyes en 1686 pour arrêter l'hémorragie de fourrures vers les Anglais de la baie d'Hudson. Voorhis déclare que de 1714 à 1791 tout le commerce local passera par ce poste (31). Un deuxième poste avait, dès avant 1688, été érigé à environ cinquante milles du précédent sur la rive sud-ouest au bout de la longue péninsule commandant l'entrée de la partie est du lac (32). Après la Conquête anglaise les deux postes furent exploités par des commerçants indépendants canadiens. La C.B.H. acquiert en 1774 le poste d'Abitibi situé dans la province de Québec actuelle. En 1783 la C.N.O. prend possession du poste d'Abitibi du côté

de l'Ontario actuel. Ce dernier passera aux mains de la C.B.H. lors de la fusion des deux compagnies en 1821. Le poste du Québec est conservé et sera toujours en opération en 1923 comme avant-poste de La Sarre (33). Les fournitures et les provisions furent envoyées de Moose jusqu'en 1790 par la rivière Abitibi; puis pendant quelques années elles transitèrent par la rivière Outaouais (34).

Frederick House

Lorsque le second poste d'Abitibi au sud-ouest du lac, fut pris en charge en 1783 par la Compagnie du Nord-Ouest, son concurrent, la Compagnie de la Baie d'Hudson réagit aussitôt et envoya, la même année, un de ses agents Philip Turmor, construire un fort sur la Frederick House River au confluent de la rivière Abitibi (35). Deux ans plus tard en 1785 le poste sera déménagé sur le site d'un vieux fort français appelé Saint-Germain ou Piscoutagamy. Fermé en 1794 le poste reviendra à Frederick House en 1798. Il était fermé en 1821. De 1822 à 1887 un poste fonctionnera tout près à Night Hawk Lake (36).

Hunter's Lodge

Petit poste de traite situé à Hunter's Narrow au Lac Hunter, tributaire du lac Kipawa. Il a été construit par la C.B.H. en 1846 et aurait été en opération pendant près de 15 ans (37).

Témiscamingue

Le lac Témiscamingue s'inscrit sur le trajet qui mène au lac Abitibi et à la baie James. Les Français construisent un fort en 1685 sur une île du lac à l'embouchure de la rivière Montréal. Détruit trois ans plus tard par les Iroquois, ce n'est qu'en 1720 qu'il sera réouvert, cette fois sur la rive est du lac Témiscamingue tout près de l'actuel Ville-

Marie. À la fin du Régime français des commerçants indépendants l'exploitent jusqu'en 1795, date où la Compagnie du Nord-Ouest prend le relais (38). Cette dernière compagnie le gardera en opération jusqu'en 1821 (39). Après cette date la C.B.H. en fera son quartier général pour les postes de cette région (40). Il perdra toutefois cette fonction en 1888. On n'y laissera qu'un petit magasin situé à quatre milles au nord de Fort Témiscamingue. Il est bon de souligner qu'une bande de Têtes-de-boule qui venait y commercer en 1822 a décidé cette année-là de suivre le commis Godin transféré à Fort Coulonge (41).

Nous laissons de côté les autres postes situés du côté ontarien. La masse de travail d'enquête qui nous serait exigée pour tracer leur historique déborde le cadre de notre recherche. C'est pourquoi nous n'avons tenu qu'à citer les principaux postes de l'Ouest où l'on a retracé une certaine activité économique des Têtes-de-boule.

1.1.4 Région du Haut-Saint-Maurice

Le commerce des fourrures de la région du Haut-Saint-Maurice a connu deux approches différentes. La première, plus particulière au début du Régime anglais, consistait à attendre la venue des Têtes-de-boule à Trois-Rivières. Cependant vers 1770-1780 des marchands associés qui formeront bientôt la C.N.O. entreprennent des expéditions pour aller à la rencontre des Amérindiens. Dès 1775, les premiers postes furent érigés dans le Haut-Saint-Maurice et peu à peu les Têtes-de-boule cesseront de descendre à Trois-Rivières.

Migiskan

Un poste a été construit un peu avant 1825 sur la rive du lac Mégiscane par les locataires du Domaine du Roi. Pour contrer cette invasion la C.B.H. érige en 1828 un poste au lac Pascagama (42). Après le rachat des droits de location du Domaine du Roi en 1832, la C.B.H. continue à opérer le poste de Migiskan jusqu'en 1893 (43).

Paskagama

Le poste de Paskagama de la C.B.H. fut érigé en 1828 au lac Pascagama pour contrer la concurrence des locataires du Domaine du Roi. Il ne dut pas survivre très longtemps à la prise en charge du Domaine du Roi par la C.B.H. en 1832 (44).

Obedjiwan (Waipatchinankaniskau)

Un poste du nom de Waipatchinankaniskau aurait été situé à "150 milles" (sic) au sud-sud-ouest de Chamouchouane. Ce poste n'est autre qu'Obedjiwan. Il fut fondé par la C.B.H. en 1825 comme avant poste de Migiskan puis après 1832 de Kikendatch et de Weymontachingue (45). Son importance vient du fait qu'il est situé à la frontière du district de Rupert et de la Mauricie; il peut ainsi selon les circonstances drainer le commerce des fourrures dans les deux sens est et ouest (46). La C.B.H. y connut une vive concurrence entre 1829 et 1832, mais par la suite son monopole fut complet (47). La construction du barrage La Loutre provoquera en 1918 l'inondation de Kikendatch et fera fuir les Têtes-de-boule vers Obedjiwan (48). Le poste d'Obedjiwan ferme en 1950 après l'ouverture du poste station d'Oskélanéo mieux situé, sur le trajet de la voie ferrovière du Canadien National (49).

Kikendatch

Le site de Kikendatch était un lieu de rassemblement pour les Têtes-de-boule. Un ancien commis de Chicoutimi, Pascal Taché, déclare en 1823 que la C.N.O. y auraient construit un poste de traite en 1775 (50). C'est l'unique mention qu'un poste ait pu exister à cet endroit avant 1800. Quoiqu'il en soit Kikendatch représente pour la C.N.O. un lieu privilégié pour la traite; il est situé au centre du territoire des Têtes-de-boule. Ce poste passe aux mains de la C.B.H. en 1822 après la fusion des deux compagnies.

La région du Haut-Saint-Maurice aura toujours été fortement convoitée par la C.N.O., la C.B.H. et les locataires du Domaine du Roi (51). De 1822 à 1832 les deux derniers s'y livrent une chaude lutte. Après 1832 la C.B.H. y conservera un comptoir jusqu'à l'inondation de 1918 (52). Après un incendie en 1886 il fut reconstruit à environ 3 kilomètres plus au sud (53). Le site de Kikendatch est inondé depuis 1918 par la formation du réservoir Gouin. Les Têtes-de-boule de l'endroit choisirent Obedjiwan comme nouveau site pour leur village d'été.

Oskélanéo

L'existence de ce poste ou station, ne remonte qu'à 1911 (54). Il est situé sur les bords de la rivière du même nom "tributaire de cette grande nappe d'eau artificielle qu'est le Réservoir Gouin" (55). Le facteur le plus important de ce poste, est la présence de la voie ferrovière du Canadien National. L'économie réalisée sur le transport des provisions par le moyen de la voie ferrée fait d'Oskélanéo une plaque tournante dans l'échange commercial. Le premier poste appartenait à un traiteur indépendant qui l'installa près de l'endroit où devait passer la voie ferrée, soit à 40 kilomètres au sud de Clova. Par la suite, il l'installa à East Cache à 5 kilomètres à l'est d'Oskélanéo. Comme ses opérations prenaient rapidement de l'ampleur, la C.B.H. vint, en 1913, installer un comptoir en face de son opposant. Le poste d'Oskélanéo connut son apogée dans les années 1930. Il y attirait jusqu'aux Mistassins. En 1956, le comptoir de la C.B.H. devint un magasin général pour les Amérindiens et les Blancs. La même année la C.B.H. acquiert le poste du concurrent, mais déjà le commerce de la fourrure s'estompe à cet endroit (56).

Weymontachingue

Les études portant sur les postes de traite, bien qu'exhaustives, ne mentionnent pas l'existence du poste de Weymontachingue avant l'année

1806 (57). Cependant, Norman Clermont considère que la Compagnie du Nord-Ouest aurait fait construire un poste de traite à Weymontachie vers les années 1770-1780 (58). En fait, les seules informations proviennent d'un nommé Jean-Baptiste Perreault engagé de la C.N.O., à qui fut confié en 1806 le poste de Weymontachingue (59). En cette même année la C.N.O. l'a chargé de construire un poste à Weymontachie. Il utilise à cette occasion l'expression "hivernement" et ne mentionne aucune ruine d'ancien poste ni autre bâtisse en mauvais état comme à Rivière aux Rats. Il est en fait vraisemblable qu'avant cette date, les traiteurs indépendants ou associés à la C.N.O. aient pu monter jusqu'à Weymontachie. Ce procédé était fréquent, et au début du Régime anglais les gouverneurs successifs de Trois-Rivières, Burton et Haldimand ont émis des interdictions d'aller commercer directement à la rencontre des Têtes-de-boule (60).

Jean-Baptiste Perrault construit en 1806 une maison de 30 pieds et un hangard de 20 pieds, ce qui constitue vraisemblablement les premières installations adéquates pour le commerce des fourrures de l'endroit (61). À la veille de la fusion, soit en 1821, la C.B.H. vient à son tour installer un poste à l'embouchure de la rivière Manouane (62). Pourtant au lendemain de la disparition de la C.N.O. les employés du premier poste, avec en tête M. Vassal, refusent de se soumettre au nouveau maître et s'affilient au Domaine du Roi (63). Une concurrence acharnée s'installe; ainsi, la C.B.H. doit attendre 1832 pour devenir l'unique maître de l'endroit (64). Le chemin de fer Transcontinental dessert Weymontachie depuis 1910 permettant ainsi un affermissement des échanges commerciaux (65).

Coucoucache

Son existence remonte avant 1823 (66). Situé sur les bords de l'ancien lac du même nom maintenant compris dans le réservoir Blanc à 40 milles

de Weymontachie. Ce poste sert pour la traite de la pelleterie entre la C.B.H. et les Amérindiens du Saint-Maurice (67). Il fut abandonné en 1932 suite au rehaussement des eaux du Saint-Maurice lors de la construction du barrage Rapide Blanc. Les Têtes-de-boule s'étaient même fait octroyer une réserve à cet endroit en 1895.

Vermillon

Le rapport des Commissaires de 1830 mentionne que la C.B.H. a déjà eu un poste de traite au lac du même nom. L'on mentionne qu'il est abandonné depuis fort longtemps et qu'il est disparu (68). Il est probable que le rapport confonde la C.B.H. et la C.N.O. déjà réunies depuis 9 ans. En fait la rivière Vermillon est un excellent endroit où la C.N.O. a déjà, sans aucun doute, érigé un petit poste de traite au début des années 1780. Son abandon se situerait avant l'année 1800 au moment où le site de Weymontachie fut jugé préférable.

La Tuque

La Tuque est un poste qui aurait été construit par un particulier au début du XIX^e siècle (69). Il passe aux locataires des Postes du Roi après 1822. La C.B.H. vient s'y installer en 1828. Elle construit une maison directement en face du magasin, du hangard et des 2 maisons du Poste du Roi (70). En 1831, la C.B.H. vend ses installations aux locataires du Domaine du Roi pour mieux les récupérer en obtenant le bail des Postes du Roi l'année suivante (71). Le poste reste ouvert jusqu'au XX^e siècle.

Manouane

Ce n'est qu'en 1871 qu'il y a certitude qu'un poste de traite existe sur les rives de l'actuel lac Métabeskéga anciennement le lac Madon (72).

Il nous semble que l'établissement forestier de Saint-Michel-des-Saints ait contribué à rendre ce site de plus en plus attrayant pour les Têtes-de-boule qui obtiendront la création d'une réserve à cet endroit en 1906.

Rat River (Rivière aux Rats) (Utsashtushiipi)

Il est certain que la C.N.O. possède un poste à cet endroit en 1806 . Il devait être en opération depuis 1775. Ainsi il serait l'un des trois postes de la C.N.O. en opération, sur le Saint-Maurice, en 1786 (73). En 1821 le poste passe à la C.B.H. Son concurrent le plus près est situé à La Tuque (74). En 1832, à la suite de la prise des postes du Roi la C.B.H. décide de fermer ses installations de Rivière aux Rats (75). Peu après, pour former un trio de postes dans le Haut-Saint-Maurice avec Weymontachingue et Kikendatch, la C.B.H. ouvre de nouveau le poste de Rat River (Rivière aux Rats) (76). Elle cherchait ainsi à restreindre la traite de fourrures faite par certains employés des compagnies forestières. Ce poste concernait essentiellement les Algonquins de cette région.

Après avoir survolé l'intérieur du territoire des Têtes-de-boule, nous terminerons le dénombrement des postes de la baie James qui par leur présence dans l'horizon commercial, ont pu influencer l'économie des Têtesde-Boule.

1.2 Postes de la région de la baie James

Nous tiendrons compte de cinq rivières principales qui se jettent à la baie James. Ce sont les rivières Moose, Harricana, Nottaway, Rupert et Eastmain. C'est en effet à partir de ces rivières que les voyageurs de la Compagnie de la Baie d'Hudson pénètrent à l'intérieur du territoire à partir de la baie James en empruntant les divers embranchements accessi-

bles. De plus, la Compagnie de la Baie d'Hudson avait divisé le territoire de Rupert en zones d'exploitation des fourrures. La rivière Nottaway, par exemple, traçait la frontière entre la zone de Fort Moose et celle d'Eastmain House. La C.B.H. n'a pas connu de véritable concurrence à ses postes installés à la Baie James, spécialement pour ce qui nous intéresse, ceux de ses rives sud et est. La rivalité fut active spécialement aux frontières de la Terre de Rupert là où le monopole était plus difficile à défendre. Les principaux adversaires furent tout naturellement la C.N.O. et les autres locataires du Domaine du Roi. Des avant-postes de traite seront alors créés dans des régions propices à satisfaire les besoins des Amérindiens tout en cherchant à supprimer les concurrents.

1.2.1 Région ouest de la baie James

Moose Factory

Ce poste principal de la Compagnie de la Baie d'Hudson est situé sur une île à l'embouchure de la rivière Moose au sud-ouest de la baie James. Il alimentait le trafic de plusieurs autres postes comme ceux d'Abitibi, de Frédérick House et de New-Brunswick House (77). Moose Factory représentait le poste principal d'une zone d'exploitation du même nom s'étalant à l'ouest de la rivière Nottaway et jusqu'à l'est de la rivière Albany (78). Moose Factory recevait ainsi les fourrures venant des régions de la rivière Harricana, de la rivière Abitibi et du centre de l'Ontario actuel. Le poste fut régulièrement en opération et en 1792, il comptait soixante hommes de divers métiers (79). En 1803, en concurrence à la C.B.H., la C.N.O. opère pendant deux ans un poste à l'embouchure de la rivière Moose. Outre ce fait, la C.B.H. exploite cette région en toute quiétude jusqu'au XXe siècle.

Hays Island

En 1803, la C.N.O. érige un fort à Hays Island, une île à l'embouchure de la rivière Moose, attenante à Moose Factory. Il se voulait un véritable cheval de Troie. La C.N.O. ne put maintenir longtemps une telle concurrence au coeur du territoire de son adversaire. Elle dut l'abandonner très tôt (80). Le poste de la C.B.H., Moose Factory, persistera quant à lui jusqu'au XX^e siècle.

1.2.2 Région est de la baie James

Charlton Island

Il s'agit d'un deuxième poste que la C.N.O. avait érigé en 1803 sur l'île Charlton en plein centre du territoire de Rupert. Lui aussi connu l'insuccès et son abandon fut signé moins de trois ans plus tard (81).

Fort Rupert

Ce fort de la Compagnie de la Baie d'Hudson, portant au départ le nom de Fort Charles, était situé à l'embouchure de la rivière Rupert. Il fut fondé par Des Groseilliers et Gillam en 1668 (82). Situé au coeur du continent Nord-Américain, ce premier poste de traite de la baie James venait compétitionner fortement le commerce français des axes de circulation de l'Outaouais, du Saint-Maurice et du lac Saint-Jean, vers les tributaires de la baie James. À l'époque de la conquête anglaise du Canada, il n'était plus en opération depuis au moins 1755. Ce n'est qu'en 1776 que la C.B.H. le réouvrit d'abord comme un petit avantposte d'Albany, puis à partir de 1779 de Moose Factory (83). Il fut rénové en 1822-1823 (84). Peu à peu cependant il prit graduellement de l'importance. Les Cris et les Mistassins vont y commercer jusqu'au XX^e siècle (85). Il semblait également tout désigné pour recueillir une bonne par-

tie des fourrures venant des Têtes-de-boule. Cependant, malgré de bonnes routes de canotage en été, le dégel tardif des rivières dans ce coin de pays en a souvent découragé plus d'un à faire le voyage.

Eastmain

Le premier poste fut sans doute construit en 1685 (86). Ce n'est cependant qu'en 1732 qu'il devient le quartier général de la zone est de la Baie d'Hudson dont la frontière sud-ouest est la rivière Nottaway. Le poste possède un effectif de quarante hommes en 1760 et de douze en 1775. Il a été reconstruit en 1764. Il semble avoir été desservi par le poste Albany jusqu'en 1779 et Moose jusqu'en 1793 (87). Après cette date, les contacts se font directement avec l'Angleterre jusqu'en 1821 (88). Selon Daniel Francis et Toby Morantz le poste d'Eastmain recueillait les fourrures venant du sud, de l'est et du nord (89). Les fourrures du sud arrivaient des régions des lacs Waswanipi, au Goéland et même Chamouchouane. Les Amérindiens empruntaient l'axe formé par la rivière Marte - le lac Némiscau - la rivière Rupert. La clientèle du sud diminuera en proportion de l'ouverture de postes concurrentiels en Haute-Mauricie et en Abitibi. À l'est les fourrures s'acheminaient par la rivière Rupert, la rivière Eastmain, et la Grande Rivière (rivière Fort George) (90). Le poste d'Eastmain attirait également, à l'occasion, les Amérindiens de la région nord du lac Manicouagan dont les sources joutent celles de la rivière Eastmain (91). En 1814 une lettre nous apprend qu'on procédait à des constructions (92). En 1821 il est inventorié comme poste de la C.B.H. en vue de la fusion avec la C.N.O. (93). Même si le poste est déclaré comme délabré en 1830, il demeure en opération jusqu'en 1837 (94). Par la suite ce lieu de commerce a été abandonné pendant un certain temps. En 1854 bien qu'il ne soit pas mentionné dans les "return filed" de la C.B.H. de 1857, le poste reprend ses activités au détriment de Big River (Fort George) (95). En 1869 son nom réapparaît sur le "calender" de la C.B.H. annexé au contrat de remise de la Terre de Rupert au Dominion du Canada (96). Il sera en opération jusqu'à nos jours.

Fort George (Big River)

Le poste de Fort George a été établi vers 1805 par la C.B.H. à l'embouchure de la Grande Rivière pour contrecarrer la présence récente de la C.N.O. Cette dernière abandonne la concurrence dans cette région en 1808. Le poste est fermé en 1823 et les Amérindiens qui y étaient attachés vont dorénavant à Eastmain (97). Il fut réouvert en 1837 après la fermeture d'Eastmain (98). En 1854 les activités de traite furent de nouveau transférées à Eastmain (99).

Neoskwekau (Nasquiscaw) (Birch Point)

Le poste de Neoskwekau est fondé en 1793 par la C.B.H. dans les hauteurs de la rivière Eastmain. Il était destiné à drainer les fourrures venues des Mistassins et à contrecarrer le commerce du Domaine du Roi et même du Saint-Maurice sillonné alors par la C.N.O. (100). Il est abandonné en 1822 après la fusion avec la C.N.O. et il ne sera reconstruit que cent ans plus tard en 1923 (101).

Fort Nemiskau

Un premier poste fut sans doute construit par les Français dès 1661, où à tout le moins, dès cette date des coureurs de bois venaient chaque année traiter au lac du même nom (102). Le poste fut opéré par la Compagnie du Nord entre 1685 et 1700, puis il faut aller en 1774 pour constater que des commerçants indépendants de Québec et de Montréal en sont les exploitants (103). En 1777, la Compagnie de la Baie d'Hudson érige, sur la rivière Rupert, un établissement qu'elle nomme Fort Nemiskau mais qu'elle abandonne quelques années plus tard. Ce n'est qu'en 1794 qu'elle reprend l'expérience en construisant un poste qui lui sera profitable (104). Fort Nemiskau est l'exemple de l'hésitation dans la décision d'attirer les Amérindiens commercer à la côte ou d'aller les y rejoindre. Il ne semble plus en opération après 1810.

Waswanipi

Selon Voorhis, il y eut possiblement un poste à Waswanipi, sous le Régime français (105). Si tel était le cas, il dut s'agir d'un poste occasionnel situé à un lieu de rendez-vous amérindien. Avant la fondation d'un poste permanent, l'emplacement fut sans doute la scène d'un commerce itinérant à la manière de John Long en 1781 au Lac Sharboomoochoine. Le poste de Waswanipi fut en étroite relation avec les postes de Pike Lake et Mistassini. Régulièrement il y eut échange de provisions et de fourrures entre ces postes (106). La C.N.O. est la première à s'y installer en 1815 après avoir retiré ses installations des lacs Mistassini et Caniapiscau. Elle était alors locataire du Domaine du Roi. Peu de temps après soit en 1819 la C.B.H. vient rejoindre sa concurrente. Le lac Waswanipi demeure le seul endroit où les deux compagnies sont en concurrence directe jusqu'à la fusion de 1821 (107). C'est à la suite de la fusion avec la C.N.O. que le poste de Waswanipi prend de l'importance. Les dirigeants de la C.B.H. choisissent de le garder ouvert au détriment des postes de Cheasquacheston (Lac Goéland), Rush Lake, Neoskweskau et Nichikun qu'ils abandonnent (108). En 1828-29 le poste prend place sur le flanc d'une colline à la tête de la rivière Waswanipi (109). Waswanipi fut un poste de traite très durable; des opérations s'y effectuent chaque année entre 1815 et au-delà de 1926 (110).

Cheasquacheston

Un poste de ce nom aurait été fondé par la C.N.O. dès 1793 mais n'aurait duré que de un à trois ans. En 1820 John Walford, envoyé de Mistassini par la C.N.O., construit un nouveau poste (111). Après la fusion il est abandonné par la C.B.H. en 1822, tout comme les postes de Rush Lake, Neoskweskau et Nichikun (112). Sa situation géographique fut probablement le lac Goéland situé à l'ouest de Waswanipi. La preuve nous en est fournie par la traduction de son nom algonquin "tchiask" qui signifie Goéland (113). L'autre syllabe "kon" est la terminaison habituelle pour signifier "lac".

Sharboomoochoine

L'existence d'un poste au lac d'un tel nom nous est révélée par John Long lors de son voyage de 1780-1781 pour le compte des locataires du Domaine du Roi (114). La carte incluse dans la publication de ses voyages et intitulée "Sketch of the Western Countries of Canada 1791" montre le lac Sharboomoochoine jouxtant la ligne du partage des eaux à la latitude du lac Abitibi. La carte de la Province de Québec éditée en Angleterre en 1763 et traduite en Français en 1777 inscrit un tel lac à une latitude semblable. Le lac Bégon serait à la même hauteur que le lac Saint-Jean soit environ 48°20'. Par contre, le 76°30' de longitude est hypothétique si l'on considère que cette même carte place le Témiscamingue à la longitude 78°30', alors qu'en réalité il s'agit de 79°30'. Une carte du Séminaire de Québec et plusieurs autres cartes des Archives publiques du Canada nous permettent d'affirmer que le lac Sharboomoochoine correspond à l'ancien lac Beauharnois. Nos recherches à la cartographie de l'Université Laval et au Ministère de l'Énergie et des Ressources ne nous ont pas permis d'identifier l'appellation contemporaine de ce lac malgré sa double dénomination. Il ne peut toutefois s'inscrire que dans la région des lacs suivants, Matagami, Goéland, Waswanipi, Parent ainsi que Quévillon tout en privilégiant ces deux derniers. Le lac Parent, d'ailleurs, portait autrefois l'appellation Shabogama, ce qui pourrait donner des résultats intéressants si une approche linguistique était entreprise (115). John Long dit qu'il est quatre-vingt lieues plus loin à l'intérieur des terres que tout traiteur ait été jusqu'alors, et à sept jours de marche indienne du lac Abitibi. Ces lacs sont bien situés pour recueillir les fourrures des régions qui en sont riches comme l'Abitibi, la hauteur des terres de l'Outaouais et du Saint-Maurice ainsi que celles qui vont à la baie James (116). Nous n'avons pas d'autres informations sur ce poste. Il appartient à la catégorie des avant-postes établis temporairement. Il s'agissait en fait de venir rencontrer les Amérindiens à un de leurs lieux de rendez-

vous où, depuis sans doute fort longtemps, ils procédaient à des échanges de produits complémentaires avec des traiteurs itinérants.

2. Postes fréquentés par les Montagnais

Les Amérindiens commerçant aux postes du Domaine du Roi et à ceux de la Côte-Nord sont désignés au début du Régime anglais sous le nom de Montagnais. L'appellation Papinachois ne revient pas avant 1824 dans le rapport de Pascal Taché et en 1853 pour l'établissement des réserves. Ce sont les deux seuls rappels contemporains. Encore que celui de Pascal Taché est fort imprécis puisqu'il déclare que les Montagnais du Saguenay et du lac Saint-Jean se nomment en leur langue "Papinuasha", ce qui naturellement ne correspond pas à l'ancienne localisation des Papinachois des rivières Betsiamites et Papinachois. L'appellation de 1853 sur l'attribution des réserves se confond parmi des termes d'identification de peuples et de lieu. Le terme "Papinachois" pourrait tout aussi bien désigner la localité de la rivière Papinachois. Tous les autres rappels sont historiques et relatent des temps antérieurs. Plus à l'intérieur nous rencontrons deux autres appellations: les Mistassins près du Lac Mistassini et les Naskapis de l'autre versant du Labrador et de l'Ungava.

Dans son rapport sur l'état de la Colonie récemment conquise, Murray ne mentionne que deux nations amérindiennes sous sa juridiction, les Montagnais de la mer, autrement dit ceux du côté du golfe et de l'estuaire du Saint-Laurent, qu'il distingue des Montagnais de l'intérieur qu'il désigne également sous le terme Naskapis:

"Il y a dans l'intérieur de la contrée plusieurs lacs et plusieurs rivières qui communiquent avec la Baie d'Hudson et les premiers (les Naskapis) vont souvent y faire le trafic. Les seconds (les Montagnais) se seraient aussi trouvés dans l'obligation d'aller vendre leurs produits à la Baie d'Hudson si la guerre se fut prolongée pendant quelque temps, mais ces derniers, en

raison de la situation qu'ils occupent, auraient certainement recommencer leur trafic avec les maîtres du Saint-Laurent" (117).

Il faut considérer cependant qu'à cette date Murray est un nouveau venu au pays et qu'il n'a pas personnellement contacté sur ce sujet les principaux acteurs québécois ou Amérindiens concernés. Il se fie sans doute plus à son ami Joseph Isbister, ancien agent de la Compagnie de la Baie d'Hudson aux postes d'Eastmain, de Moose Factory et d'Albany, et qui avait commercé avec les Amérindiens de la région de la baie James, qu'il nommait Monsonis (118). Murray extrapole alors et assimile les Monsonis et les Amérindiens de la Province de Québec vivant au nord du 48e parallèle à une seule et même nation: "les Montagnais ou Monsonis habitent une contrée entre le Labrador et le Saguenay..." (119) (carte 10).

2.1 Postes des régions du Saguenay, du lac Saint-Jean et de la Haute-Côte-Nord

Le Domaine du Roi, ou "King's Posts", est un vaste territoire appartenant à la Couronne. Il origine du temps des Français et est parfois désigné du nom de Ferme de Tadoussac. L'exploitation des fourrures se fait par l'affermage du Domaine auquel s'attache un monopole commercial des fourrures. Parfois, faute de locataire, la direction était prise en charge par l'État comme ce fut le cas de 1760 à octobre 1762. Après la Proclamation royale de 1763 des marchands concurrents de Québec (Allsopp et Chinn) tentèrent d'obtenir le droit de venir commercer librement à Tadoussac, ce qu'il feront de 1765 à 1767, nuisant ainsi considérablement aux locataires Dun, Gray, Grant et Stuart (120). Puis les Frères Davison et François Baby obtiennent en 1786 le bail du Domaine du Roi jusqu'en 1802. Cette année-là la C.N.O. obtient la location du Domaine du Roi jusqu'à la fusion avec la C.B.H. en 1821. Au renouvellement du bail en 1822, la C.B.H. commet l'imprudence de soumissionner trop bas et perd le contrôle du Domaine du Roi pour dix ans aux profits des Indépendants. En 1832 elle rachète les droits de location du Domaine.

2.1.1 Région du Saguenay

Tadoussac (Shatshegutsh)

Le poste de Tadoussac est le plus vieux poste de commerce des fourrures du Canada et un des plus vieux établissements d'Amérique du Nord. Il fut érigé vers 1599-1600 à l'embouchure de la rivière Saguenay. L'expression "Traite de Tadoussac" se réfère au vaste domaine que le Roi de France s'est réservé; Tadoussac étant le chef-lieu (121).

Le poste de Tadoussac est sans doute celui qui est le mieux équipé en hommes et en matériel. En 1780, il comptait seize personnes: le commis, les assistants-commis, un forgeron, un armurier, un tonnelier et d'autres engagés de divers métiers. Il faut noter toutefois que le nombre peut varier selon les saisons (122). "Ce sont eux qui attirent les Montagnais (au poste) pendant l'été pour leur acheter les "peaux" et leur fournir en retour: vivres, armes et outillages nécessaires à la chasse" (123). À ces hommes, il faut ajouter une partie des trente militaires du 35e Régiment stationné pendant quelques années dans les trois principaux postes du Domaine: Tadoussac, Chicoutimi et Îlets-Jérémie (124).

Les édifices les plus essentiels sont la maison d'habitation et les deux magasins: un pour les marchandises sèches, l'autre pour les provisions. On y trouve également une étable pour un cheval, un boeuf et trois vaches dont une mauvaise prairie, qui, aux dires de Edward Harrison, fournit le foin (125).

Étant le centre religieux, il possède une église de bois ainsi qu'un presbytère tous deux construits vers 1754 (126). Ces édifices religieux perdent de leur utilité après la mort du Père Coquart en 1765. Le Père Labrosse entre 1765 et 1786 n'hiverna à Tadoussac que deux fois (127). Un document de la fin du Régime français déclare qu'il y a un village de

cinquante Montagnais à Tadoussac (128). Certes, ils rapportent moins de profit mais la charge qu'ils occasionnent n'est pas tout à fait inutile comme le dit le Père Coquart: "ils font des canots pour la traite des terres et on les a toujours à la main pour les voyages qu'on est obligé de faire" (129).

L'histoire de Tadoussac est mariée à l'histoire du Domaine du Roi et obéit à ses divers locataires. En 1828 il est le plus important des Postes du Roi avec ses 13 bâtiments; toutefois l'industrie de la pêche au saumon prend de l'ampleur par rapport au commerce de la fourrure (130). Après 1832, le monopole de la C.B.H. sur la Côte-Nord du Saint-Laurent est entier et Tadoussac commence à perdre de son importance au détriment des autres postes plus au nord et plus à l'ouest. Grâce au bateau à vapeur on peut ravitailler directement les postes les plus éloignés à partir de 1845-46. Les dirigeants réfléchissent sur le sort de Tadoussac pour enfin décider à l'été 1851 d'y réduire les opérations au minimum (131). Pendant les années suivantes les installations se dégradent et la décision de le fermer définitivement est prise en 1858-59 (132). De toute façon depuis 1842, date de l'abolition du monopole, le site de Tadoussac devenait de plus en plus un centre de colonisation (133).

Rivière Sainte-Marguerite

Un très petit poste de pêche au saumon était exploité par les locataires du Domaine du Roi à la rivière Sainte-Marguerite à la fin des années 1820 (134). Ce petit poste de pêche, à l'instar de quelques autres comme Anse-Saint-Jean, pouvait à l'occasion faire office d'avant poste pour la traite.

Chicoutimi

Chicoutimi, en montagnais "là jusqu'où l'eau est profonde", est de fait l'endroit le plus éloigné sur le Saguenay où la navigation est possible,

profondément à l'intérieur du Domaine du Roi à trente lieues de Tadoussac. Le premier poste fut érigé en 1650. Sa situation lui permet de recevoir les fourrures du nord et de l'ouest. Il a sous sa dépendance les postes plus à l'intérieur, celui du Lac Saint-Jean, de Chamouchouane, de Nicabau, et de Mistassini. Lors de la conquête, les Anglais ne lui ont fait aucun autre tort que de lui enlever ses fourrures (135).

La guerre causa beaucoup de tort aux Montagnais. En 1759, ils avaient encore reçu des produits en échange de leurs fourrures mais au printemps 1760 il n'y avait presque rien: "pas de fusils, pas de poudre, pas de balles et pas d'acheteurs" (136). Les Montagnais de tout le Domaine sont menacés par la famine s'ils ne trouvent pas un autre traiteur. Il leur faut engager des pourparlers avec les nouvelles autorités de Québec ou alors envisager des expéditions à la baie James. Après concertation avec les autres bandes montagnaises, leur missionnaire, le père Coquart, et un chef montagnais sont envoyés en ambassade auprès de Murray. Celui-ci donne mandat à Thomas Ainslie de diriger les postes du Domaine du Roi et de pourvoir à subvenir aux besoins les plus essentiels des Amérindiens. Ainslie entreprend sa visite avec le Père Coquart; ils parviennent en juillet à Chicoutimi par canot. Des vivres parviennent donc à Chicoutimi comme aux autres postes en juillet-août 1760 et les Montagnais peuvent entreprendre la chasse d'hiver en toute sécurité (137). Ainslie explique le pourquoi de sa visite au commis et prend note des bâtiments exigeant des réparations. Ainslie revient à Chicoutimi en juin 1761 pour vérifier l'état des réparations. À cette visite, il contacte des Montagnais de "Chommouchouan" et du lac Mistassini et s'engage, à leur demande et invitation, à venir les rencontrer le 24 juin 1762. Thomas Ainslie, en accord avec Murray, veilla à leur faire parvenir, par l'entremise du commis nommé Collet, dès l'automne 1761, des fournitures de traite.

En plus des engagés réguliers, Chicoutimi comptait, depuis 1762, la présence d'un commissaire du gouvernement (il s'agit de Peter Stuart

qui remplissait la fonction de juge de paix), d'un interprète et d'un forgeron (138). Il faut ajouter près d'une dizaine de soldats, ce qui sans doute exigeait une habitation spéciale pour ces gens à la charge du roi. Mais les divers rapports ne mentionnent pas l'existence d'une maison distincte pour les fonctionnaires. Il est bon de souligner cependant que Peter Stuart est à la fois agent pour les locataires du Domaine et commissaire pour le gouvernement. Il devient par la suite colocationnaire avec Dunn et Grant.

En 1765, le commerce libre pénètre pendant quelque temps dans le Domaine. Il y aura un deuxième poste érigé dans les environs de Chicoutimi par les marchands Allsopp, Chinn et Howard (139). Selon Peter Stuart, agent du Domaine pour le gouvernement, Edward Chinn arrive à Chicoutimi à l'automne avec un assortiment de marchandises, mais en particulier une grande quantité d'eau de vie. Il bâtit aussitôt une maison à environ un quart de mille plus bas que le premier poste. Le Brandy anglais fourni aux Montagnais occasionna de grands troubles et sema la discorde au point de rendre la vie dangereuse. L'hiver 1765-1766 se passa sans trappage, réduisant la traite presque à zéro (140). Pendant toute la période de la libre concurrence, Peter Stuart agissant comme juge de paix se montra fort sévère à l'égard des engagés d'Allsopp et Chinn, allant jusqu'à leur occasionner de grandes difficultés et privations (141). La réaction de Stuart est compréhensible en tenant compte qu'il a désormais des intérêts personnels dans la location du Domaine. La traite est d'autant plus menacée pour le poste de Chicoutimi qu'Edward Chinn entreprit en juin 1766 la construction de deux maisons au lac Saint-Jean (142). Le tout se régla comme nous l'avons dit au chapitre 1 par une ordonnance du Conseil de Londres du 26 juin 1767 et lue à la Chambre du Conseil du Québec le 27 septembre 1768 (143).

Même sans concurrent immédiat, le poste de Chicoutimi ne réussit pas à drainer toutes les fourrures de la région. Des marchands et traiteurs

de Trois-Rivières, Batiscan et Québec viennent soudoyer les Montagnais du Saguenay et du lac Saint-Jean. Il faut parfois que les marchands locataires du Domaine engagent des coureurs de bois pour aller traiter directement chez les Amérindiens et couper court à la concurrence. C'est pourquoi l'on engage John Long en 1780.

Depuis le début du XVIIIe siècle, le poste de Chicoutimi supplante en importance les autres Postes du roi dans le domaine du Saguenay (144). En 1800, toutes les marchandises commerciales qui vont dans les Postes du roi à l'ouest de Chicoutimi se transbordent à Chicoutimi (145). Après 1842 et jusqu'à sa fermeture en 1856, le déclin du poste de Chicoutimi suit celui de la traite des fourrures dans la région (146). Au même moment, soit en 1841-42, l'industrie forestière, qui fera de Chicoutimi un centre urbain, prend son essor avec la construction d'un moulin à scie sur la rivière du Moulin par Peter McLeod (fils), un métis écossais-montagnais qui tient son capital de William Price (147). C'est George Simpson, alors gouverneur de la C.B.H., qui décide en 1856, d'abandonner la traite des fourrures à Chicoutimi à cause de la non-rentabilité qui perdure depuis quelques années. Par contre, Simpson accepte de garder les installations ouvertes pour y entreposer fourrures et provisions (148).

Shipshaw (Terres Rompues)

Au temps des Français la rivière Shipshaw portait le nom de Rivière des Papinachois (149). Ces derniers l'utilisaient pour traiter à Chicoutimi. C'est peu avant 1800 que François Verreault, commis du Domaine Du Roi, construisit aux Terres Rompues pour lui et sa famille une sorte d'avant-poste de traite dépendant de Chicoutimi. Il y attire les Montagnais des sources de la Shipshaw et de la Péribonca (150). Comme tous les autres postes du Domaine du Roi il passe sous l'administration de la C.N.O. de 1802 à 1821. En 1828 les locataires du Domaine du Roi recons-

truisent le poste. Ils accueillent les Indiens de Temiskamay et plusieurs Naskapis (151). En 1832 la C.B.H. en prend possession et l'opère jusqu'au milieu du XIX^e siècle.

2.1.2 Région du lac Saint-Jean

Métabetchouan (Lac Saint-Jean)

Le poste de traite appelé Lac Saint-Jean était situé non loin de l'embouchure de la rivière Métabetchouane (152). Il connut ses jours de gloire sous le Régime français dès 1650; les Jésuites y eurent une mission au XVII^e siècle avec église et presbytère. Pascal Taché y aurait même vu les "ruines d'un moulin à scie" qu'il croit avoir été construit par les Jésuites (153).

C'est à cet endroit que serait érigé le poste dit du Lac Saint-Jean tel qu'inventorié par Edward Harrisson d'après la déposition de Pascal Taché en 1786 (154). Il y a une maison et un magasin (155). Il déclare que c'est une dépendance du poste de Chicoutimi située à 30 lieues de ce poste.

En 1765, Edward Chinn vient y ériger une "Shed", soit un hagar ou entrepôt pour les fourrures et les marchandises (156). Deux ans plus tard suite à l'ordre du Conseil de Londres, il sera démoli et le poste du Domaine restera sans autre compétiteur (157).

C'est là que s'acheminaient les fourrures de la région du lac Saint-Jean et celles venant du Grand-Nord. On y rencontrait même des Naskapis, venus commercer et que le Père Labrosse tentait de convertir (158). Il a sans doute été abandonné entre 1775 et 1800 à tout le moins entre 1775 et 1781 lorsque Pascal Taché occupait Pointe-Bleue (159). Il est probable que les deux postes ont coexisté pendant quelques années, bien qu'Edward Harrison en 1786 n'en fait pas mention comme si les deux avaient été fermés (160).

Après 1802, le poste de Métabetchouan connaît les mêmes propriétaires que Chicoutimi. Il sera maintenu ouvert jusqu'en 1880 (161). Cependant en 1863, la principale partie des activités sera détournée vers Pointe-Bleue où une réserve indienne existe depuis plusieurs années (162).

Pointe-Bleue

Le poste de Pointe-Bleue aurait été opéré par le jeune commis Pascal Taché pendant six ans de 1775 à 1781 avant qu'il prenne en charge le poste de Chicoutimi (163). Il est certain qu'il ne fonctionnait plus en 1821 puisque l'inventaire de la fusion C.N.O. - C.B.H. ne le mentionne pas. Plus tard la création de la réserve de Pointe-Bleue en 1856 et la concentration estivale grandissante des Montagnais à cet endroit, amène la C.B.H. à y bâtir un poste de traite en 1863 (164).

Chamouchouane (Saint-Pierre)

Le premier poste de traite fut construit en 1690 à la décharge du lac Chamouchouane sur la rive sud de la rivière du même nom. Certains cartographes, entre autres Bellin en 1744, identifient les lacs Chamouchouane et Saint-Pierre comme étant le même lac (165).

Il ne faudrait donc pas confondre le lac Sharboomoochoine visité par John Long en 1781 avec le lac Chamouchouane (166). Le premier serait, selon nous, celui que les Français nomment le lac Beauharnois et le second, le lac Saint-Pierre où il y avait aussi la mission de l'Ange Gardien ou le Village des Français. D'ailleurs John Long sur sa carte distingue nettement les lacs Sharboomoochoine et Saint-Pierre (voir Sharboomoochoine).

Le poste de Chamouchouane fut fermé vers 1733 (167). C'est pourquoi Thomas Ainslie n'en fait pas mention en 1760 et 1761. C'est à Chicouti-

mi d'ailleurs qu'Ainslie propose aux Amérindiens de la région de Chamouchouane de les rencontrer le 24 juin 1762, rendez-vous qu'il ne pourra pas tenir (168). On ne réentend parler du poste d'Asshamouchouane (Chamouchouane) qu'en 1780-81 lors du séjour de John Long. Il est alors en opération mais sous le nom de Saint-Peter's Lake comme nous l'avons explicité plus haut (169). C'est un anglophone qui dirige ce poste depuis quelque temps.

En 1786, Edward Harrison n'alla pas plus qu'Ainslie à Chamouchouane: il se fia à la déclaration assermentée de Pascal Taché. Aux dires de ce dernier, la maison construite pièce sur pièce qui sert de poste fut construite il y a trois ans en 1783. Elle a 16 pieds par 14 pieds et a une valeur de 20 livres de Québec ou 200 louis. C'est une dépendance de Chicoutimi située à 50 lieues plus haut que le lac Saint-Jean (170).

Le poste de Chamouchouane restera en opération jusqu'à son appropriation par la Compagnie du Nord-Ouest en 1802 en même temps que les autres postes du Domaine du Roi. Par la suite et jusqu'à sa prise en main par la C.B.H. en 1832 le poste connaît les mêmes propriétaires que les autres postes du Domaine du Roi (171). À la même époque, la C.B.H. aurait choisi le poste de Chamouchouane au détriment de Pike Lake. Sa position géographique lui attire même le commerce des Têtes-de-boule (172). En 1849-50 la C.B.H. abandonne le poste mais un dénommé Prisque Verreux avec l'aide de son fils continuera de l'opérer (173). La fermeture définitive du poste se fera vers 1870 (174).

Nicabau

Construit avant 1700 par les Français, il fut pendant un certain temps un des postes les plus à l'ouest du Domaine (175). Il ne semble plus avoir été en opération après 1760.

Waipatchinankaniskau (voir Obedjiwan)

Pike Lake (Kinnooshaigumisee)

Le poste fut construit en 1826 (176). Plus près de Chamouchouane il pouvait mieux concurrencer le Domaine du Roi (177). Ce poste de la C.B.H. est situé dans son district de Rupert. Il est dépendant des postes de Waswanipi et de Mistassini (178). Après 1832 la C.B.H. privilégiera Chamouchouane pendant quelque temps (179). Même si la fermeture définitive ne se fait que vers l'année 1890, les opérations de traite connurent sans doute une interruption de quelques années après 1860 (180).

Rush Lake

Ce poste de la C.B.H. a été érigé en 1815 à la frontière ouest du Domaine du Roi près de la rivière Chibougamau (181). Sa fonction était de contrer la présence de la C.N.O. dans la région de Waswanipi-Mistassini. Il sera abandonné après la fusion de 1821 au bénéfice de Waswanipi (182).

Mistassini

Le premier poste fut construit par les Français aux environs de 1673. Il était situé à Éliquabit à quatre milles d'"Apatagusk Bay", à l'extrémité sud du lac Mistassini, mais il y eut cinq autres emplacements pour des postes à ce lac (183). Sa situation lui permettait de commander la route venant à Fort Rupert. L'extension des limites de la ferme de Tadoussac en 1733 en fit un poste du roi; mais il cessa toutes ses opérations aussitôt (184). Les Mistassins étaient alors obligés d'apporter leurs fourrures à des postes fort lointains, tels ceux de Fort Rupert et Eastmain, et parfois même les postes de Métabetchouan, Chamouchouane

et Manicouagan (185). Les Mistassins devaient donc se rendre à ces endroits pour commercer lorsqu'ils n'avaient point de postes sur leur territoire; et ils n'en eurent point d'actifs pendant toute la période 1760-1790. Certes le mémoire de F.S. Cugnet du 13 octobre 1766 suggère l'existence d'un poste: "en partant du Lac Saint-Jean. Il y a deux Postes à savoir les Mistassins au N.N.O à 60 lieues du lac. Note: Ce (sic) trois postes dépendent de celui de Chicoutimi" (186). Pourtant Thomas Ainslie en 1786 n'en parle pas au sujet de son inventaire de 1762, ni même ne fait mention de sa possible existence. De même Edward Harrison, dans son inventaire de l'année 1786, ne révèle rien à ce sujet (187).

En fait, les Mistassins pouvaient tout de même compter sur des expéditions de coureurs de bois, mais ces expéditions semblent trop sporadiques pour effectuer un approvisionnement décent et régulier (188).

Il y aura des tentatives de la part de la Compagnie de la Baie d'Hudson en 1776, 1779-1780, mais elles se révéleront des échecs; le traiteur Thomas Buchan, chargé de leurs réalisations, mourra affamé à l'automne 1780 lors d'une de ces expéditions (189). Ce ne sera qu'en 1790 que d'autres expéditions seront tentées et pas avant 1800 que le poste de cette Compagnie sera érigé (190).

À partir de 1802, date à laquelle elle acquiert le bail des Postes du Roi, et jusqu'en 1815 la C.N.O. opère un poste situé à l'embouchure du lac Mistassini (191). Dans ce secteur la concurrence de la C.B.H. est très vive dès 1810. En 1812, Cluston alors maître traiteur de Neoskweskau pour la C.B.H. construit un avant-poste sur le lac Mistassini (192). L'aventure amène la C.N.O. à abandonner ses installations en 1815 en faveur de celles du lac Waswanipi. L'année suivante la C.B.H. imite sa concurrente mais reviendra au lac Mistassini en 1818 (193). Elle construit de nouvelles installations beaucoup plus importantes à 50

milles des premières non loin d'un poste de la C.N.O. au sud du lac Mistassini (194). Ce poste de la C.N.O., non mentionné lors de la fusion de 1821, aurait été en opération depuis 1796 (195). Ayant perdu le contrôle des Postes du Roi en 1822 la C.B.H. déménagera son poste de 60 milles sur le Mistassini afin de le placer à la frontière du Domaine du Roi (196). Même si par la suite la concurrence s'évanouit, le poste reste ouvert au moins jusqu'en 1950 (197).

Temiscamay

La C.B.H. se vit contrainte en 1825 de bâtir l'établissement Temiscamay parce que le poste de Rush Lake était fermé depuis 1821 et que Waswanipi était trop éloigné pour concurrencer Chamouchouane nouvellement indépendant (198). La C.B.H. sut profiter du site de Rush Lake puisque même après 1832, lorsqu'elle reprit possession des postes du Domaine du Roi, elle continua à l'opérer jusque vers les années 1880 (199).

2.1.3 Région de la Haute-Côte-Nord

Bon Désir (Escoumins)

Ce poste du Domaine du Roi situé à l'embouchure de la rivière des Escoumins fut sans doute en opération saisonnière dès le début de XVIIIe siècle. Après 1760, il tombe dans l'oubli sans doute remplacé par Portneuf (Milles Vaches) (200). Thomas Ainslie en 1762 ne le mentionne pas, bien qu'il ne mentionne pas non plus Portneuf, mais Edward Harrison en 1786 reçoit la déclaration assermentée de Guillaume Martin qui souligne l'existence d'un poste nommé Bon Désir situé à 5 ou 6 lieues en bas de Tadoussac (201). Il n'y a qu'un ou deux hommes au plus qui, chaque automne, y sont envoyés pour hiverner.

C'est un avant-poste de Tadoussac dévolu à la chasse aux phoques. Les Montagnais de la Côte ont toujours chassé le loup-marin l'hiver en canot

parmi les glaces. Le poste des Escoumins pouvait à l'occasion effectuer une certaine cueillette de fourrures venant de l'intérieur. À la fin du bail du Domaine du Roi en 1842 le mouvement de colonisation toucha cette région et mit fin aux activités du poste vers 1850.

Mille Vaches

Ce poste fondé en 1685, est situé sur la Haute-Côte-Nord à 15 lieues en bas de Tadoussac près de l'actuel Sainte-Anne-de-Portneuf à l'est de la Baie des Mille Vaches. Cette baie tient son nom des rochers immergés qui, à marée basse, ressemblent à un troupeau de marsouins aussi appelés vaches marines. La Seigneurie de Mille Vaches appartenait à la famille Aubert de la Chesnaye lorsqu'elle fut vendue à Thomas Dunn en 1764. Ce dernier vend en 1767 le tiers du fief et seigneurie à son associé William Grant. Cependant un acte de foi et hommage daté du 14 juin 1785 déclare Peter Stuart co-proprétaire avec Thomas Dunn de la Seigneurie de Mille Vaches. Ce poste demeure alors sous la possession de marchands indépendants jusqu'à sa prise en charge par la C.N.O. en 1802. En 1821 la C.B.H. et la C.N.O. se fusionnent. À cet égard les postes du Domaine du Roi y compris celui de Mille Vaches passent sous la gestion de la C.B.H. En 1822 la C.B.H. perd le Domaine du Roi pour ne le récupérer qu'en 1832. Le poste restera ouvert jusqu'en 1857. Les premiers colons arrivent en 1858 et leurs principales activités sont la pêche et l'agriculture (202).

Portneuf

Au nord de la rivière Portneuf, dans la seigneurie de Mille Vaches, la C.B.H. installe en 1822 un poste pour concurrencer le poste de Mille Vaches. La proximité de ces deux postes et l'importance de leur position donneront lieu à des affrontements violents en 1829 et 1830 (203). En 1832 la C.B.H. prend le contrôle définitif de la région. La

colonisation de Portneuf débute en l'année 1844 avec la construction d'un moulin à scie. Quatre ans plus tard on y compte déjà 30 familles canadiennes (204).

Îlets-Jérémie et Betsiamites

Les postes de ces deux endroits sont traités ensemble parce qu'il se situent à environ 10 kilomètres l'un de l'autre. Ils font partie intégrante du Domaine du Roi. Le poste des Îlets-Jérémie fut construit pour la première fois en 1650. Il fut toujours actif durant le Régime français. Betsiamites situé à l'embouchure de la rivière Betsiamites, accommodait mieux les Indiens de la région connus à l'époque sous le nom de Papinachois. Ces derniers descendaient cette rivière à chaque printemps. C'était le lieu de rassemblement naturel. C'est pourquoi, malgré la construction d'une nouvelle église aux Îlets-Jérémie en 1767 par le commis François Verreault, le Père Labrosse choisit à l'hiver 1767-1768 de se construire une cabane à la Pointe Betsiamites pour hiverner avec un groupe d'Amérindiens (205). Par contre, les Îlets-Jérémie convenaient mieux aux Français et plus tard aux Anglais sans doute à cause d'une meilleure accessibilité pour les navires: il n'y a pas de havre comme tel, mais à marée haute un navire peut entrer dans un petit bras de mer fermé par un rocher (206).

Lorsque la guerre de Conquête se déclare, les Anglais rôdèrent aussitôt dans l'estuaire du Saint-Laurent. Tous les postes de la Côte-Nord subirent les effets de leur présence et spécialement celui des Îlets-Jérémie. C'est là qu'ils cachaient les fourrures enlevées aux autres postes de traite (207). Après la chute de Québec, Murray dépêcha un détachement du 35e régiment réparti à Tadoussac, Chicoutimi et Îlets-Jérémie (208). Près d'une dizaine de soldats s'ajouta au commis et aux autres engagés. D'après les rapports de Thomas Ainslie et d'Edward

Harrison ce poste était fort bien équipé et tout à fait fonctionnel; son commis supervisait, entre autres, les avant-postes de Pointe-des-Monts et de Godbout (209).

Le poste des Îlets-Jérémie connu les mêmes locataires que les autres postes du Domaine du Roi. Après l'avoir pris en main en 1832 la C.B.H. le conserva en opération jusqu'en 1859 (210). Il était considéré comme le meilleur poste de la Côte-Nord en 1804 (211). La C.B.H. lui préféra, en 1858, Betsiamites construit en 1854 à cause de la situation géographique avantageuse facilement accessible par la mer.

Pimouacan

Ce poste est situé au lac du même nom aux sources de la rivière Betsiamites. En 1867 le poste de Pimouacan venait d'être construit lorsque Babel y fait une mission montagnaise (212). Il a sans doute été irrégulièrement actif jusqu'à la fin du XIXe siècle.

Pointe-à-la-Croix (Cap Saint-Nicolas)

Ce poste est situé au Cap Saint-Nicolas à environ 15 kilomètres à l'ouest de la rivière Godbout. Il fut construit en 1679 comme avant-poste des Îlets-Jérémie. Sa fonction est essentiellement la chasse aux phoques durant l'hiver. Il fonctionnait encore à la fin du Régime français, mais aucune information n'assure qu'il continua ses opérations au début du Régime anglais. Il se peut qu'il ait été détruit durant la guerre et non reconstruit. Les seules autres informations viennent du rapport d'Edward Harrison en 1786. Maurice Beauharnois, alors commis aux Sept-Îles, déclare qu'il n'y a plus aucun bâtiment à Pointe-à-la-Croix et qu'il ne s'y fait aucune pêche (213). Edward Harrison à son passage aux Îlets-Jérémie explique que Pointe-à-la-Croix a été délaissé pour Pointe-des-Monts (214). Les raisons de ce changement ne sont pas données.

Godbout

Ce poste du Domaine du Roi est situé à l'embouchure de la rivière Godbout. Il fut construit pour la première fois avant 1670 (215). C'est un avant-poste des Îlets-Jérémie qui servait l'hiver à la chasse aux phoques. Il n'y a pas de données en ce qui concerne le début du Régime anglais, mais en 1786, selon Amant Bugeaud, capitaine de goélette, il y avait une petite maison de 18 pieds par 18 pieds, sans couverture, sans doute en construction. S'y ajoutait également trois cabanes en pièce sur pièce, couvertes en écorce qui servaient de magasin (216).

Le poste passe aux mains de la C.N.O. en 1802 par l'acquisition du Domaine du Roi. En 1821 la C.B.H. en devient locataire lors de l'union avec la C.N.O.; mais elle perd la location du Domaine l'année suivante. Le poste lui reviendra en 1832 et elle le maintiendra en opération jusqu'en 1880, sauf un léger intermède vers 1859-1860 (217). Une cinquantaine de familles montagnaises fréquentaient l'endroit entre 1820 et 1850. En 1860 elles n'étaient que vingt-deux. Plus tard les Blancs vinrent et en 1905, seules 3 familles montagnaises cotôyaient une vingtaine de familles canadiennes françaises (218).

Pointe-des-Monts

Ce poste de chasse aux phoques est récent pour la période 1760-1791. Il a sans doute été fondé lors de la construction de la maison d'habitation en 1770. Thomas Aislie lors de ses passages entre 1760 et 1762 n'en fait pas mention. Selon Edward Harrison en 1786, Pointe-des-Monts a été établi en remplacement du poste de Pointe-à-la-Croix (219). Le commis de Sept-îles, Amant Bugeaud, en 1786 toujours, nous renseigne que la maison d'habitation a été construite en 1770. Ce poste pourrait attirer un certain nombre de familles amérindiennes à hiverner à la côte. Plusieurs Amérindiens pouvaient alors participer comme engagés aux chasses

hivernales du loup-marin. Le Père Labrosse à l'hiver 1776-1777 a songé à y hiverner, mais Peter Stuart, étant aux faits des déplacements et des engagements des Amérindiens, le prévient qu'il n'y aurait pas beaucoup de familles cet hiver là. Ce poste, comme les autres postes du Domaine du Roi, connaît la présence de la C.N.O. de 1802 à 1821 et de la C.B.H. à partir de 1832. Au milieu du XIXe siècle la chasse au loup-marin attire chaque hiver "une trentaine de familles indiennes", ce qui encourage en 1846-1847 les Oblats à établir une mission d'hiver (220). Point stratégique pour les navigateurs, le premier phare fut construit en 1829 (221).

Baie-Trinité (Rivière Trinité)

La C.B.H. permet en 1843 à un particulier d'ouvrir à son compte personnel un petit magasin à la rivière Trinité. On lui demande en retour d'effectuer des travaux de forge et de pêcher pour le compte de la C.B.H.. Le poste d'hiver sera toutefois abandonné en 1851-1852 (222).

Sept-Îles

Sept-Îles fut un site d'exploitation dès 1650 bien que le premier poste ne semble avoir été construit dans la baie de Sept-îles qu'en 1679 par Louis Joliet (223). Il devint légalement un poste attaché au Domaine du Roi en 1733. Il aura alors à sa charge le petit avant-poste de la rivière Moisie (224). Attaqué et détruit en 1692, 1720 et 1746 par les Anglais, il sera de nouveau incendié lors de la guerre de Conquête (225). Lorsque Thomas Ainslie vient l'inventorier en 1760 il constate que Rancine, le commis, l'avait abandonné (226). Ainslie confie alors à Rancine la reconstruction du poste et la reprise de la traite. Pour ce faire, il lui fait parvenir en 1761 des matériaux de construction ainsi que des marchandises pour les traites d'été et d'hiver (227).

En 1768, le Père Labrosse promet aux Montagnais qu'il ferait reconstruire leur église détruite en 1760. Ainsi en 1786 lors de l'inventaire d'Edward Harrison, Sept-Îles groupait une petite agglomération qui possédait quatre acres en terre labourée et un demi acre pour le pâturage (228).

Sept-Îles semble avoir connu au XVIIIe siècle une existence agitée. Sa situation de port maritime pouvait tout autant être un avantage qu'un inconvénient. La traite des fourrures, complétée par la chasse aux phoques, se portait bien mais attirait la convoitise des contrebandiers, spécialement les exploitants et les Montagnais du poste de Mingan. Les Montagnais de Sept-Îles furent souvent "débauchés" et le Père Coquart, découragé sans doute, abandonna la mission en 1762 (229).

Une volonté de colonisation de la baie de Sept-Îles n'aboutit à rien. Des soldats et des officiers tentèrent en 1765 d'obtenir des terres (230). Ils en eurent à la baie des Chaleurs et à Gaspé mais non à Sept-Îles. Murray ne put octroyer cette région puisqu'elle appartient au monopole du Domaine du Roi.

Le poste de traite fut toujours en opération sous la C.N.O. de 1802 à 1821; sous Goudie et co. 1822-1832; et la C.B.H. qui elle le ferma en 1859. Depuis quelques années la traite y devenait de moins en moins productive (231). Il ne sera réouvert qu'en 1870 (232). La Compagnie Révillon et frères se joignit, à son tour au commerce des fourrures en 1895 (233). Mais déjà Sept-Îles est plus qu'un simple poste de traite. Peu avant 1875 des familles de pêcheurs s'y sont installées. Le développement du secteur minier contribue à sa croissance fulgurante dans les années 1950. De 350 habitants en 1950 la population grimpa à 15 000 résidents en 1958 (234).

Moisie

Cet avant-poste de Sept-Îles, le plus à l'est du Domaine du Roi, fut érigé dès 1688. Il accomodait les Ouchestigoueks et les Naskapis qui descendaient la rivière Moisie pour venir trafiquer et profiter de la richesse côtière du golfe Saint-Laurent pendant leur séjour d'été. Moisie est le rendez-vous par excellence des Amérindiens de l'intérieur des terres; un grand nombre s'y rencontre puisque c'est de la rivière Moisie que "la plupart des sauvages sortent des terres..." (235). En 1733, Moisie fut intégré à la traite de Tadoussac dans le but de monopoliser le commerce avec ces bandes qui descendaient chaque été. À cette occasion, elles étaient également visitées par les Montagnais de Mingan qui, selon l'expression du Père Coquart, venaient les "débaucher" (236). Ceux de Mingan avaient en effet des terres de chasse jusqu'à la rivière aux Huîtres qui est à deux lieues de la rivière Moisie. Les locataires du Domaine du Roi voyaient ainsi une quantité appréciable de leurs fourrures détournée vers la concession de Mingan. Thomas Ainslie ne nous renseigne pas sur Moisie lors de ses voyages en 1760, 1761 et 1762, et pour cause, puisqu'Edward Harrisson en 1786 nous informe que ce poste a comme principale vocation la pêche au saumon et non le commerce de la fourrure. Selon le journal du poste de Sept-Îles, la C.B.H. aurait construit un nouveau poste en 1857 (237). Il était en fonction en 1895.

2.2 Postes des régions de la Moyenne et de la Basse-Côte-Nord

Les postes opérés par des commerçants ou par des concessionnaires privés présentent des difficultés au niveau des sources d'information. Point d'enquête systématique à l'instar des Postes du Roi, point de rapports d'opération à la manière des grandes compagnies à monopole. Il ne reste comme sources que quelques faits marquants; querelle d'empiètement de la part d'un concurrent qui mène à des plaintes dûment enregistrées, acte de vente et d'achat d'une concession, visite occasionnelle d'un officier

ou d'un missionnaire et à l'occasion, d'un voyageur. Ainsi, en est-il de plusieurs postes de la Côte-nord dont l'existence et les activités ne nous sont révélées que par des événements (incidents ou accidents) irréguliers.

Il appert tout de même que l'exploitation de la côte a permis et même a exigé un regroupement de concessionnaires dont le plan d'acquisition des principaux points forts avait pour effet véritable de créer un monopole effectif sur de vastes territoires.

Nous situons les Moyenne et Basse Côtes-Nord sur la rive nord du golfe Saint-Laurent entre le Cap du Cormoran et le Détroit de Belle-Isle (238). La concession de Mingan de 1661, transformée en Terre Ferme de Mingan en 1679, s'étend depuis 1733 de Cap du Cormoran à la rivière Aguanish. La concession des Îles et Îlets de Mingan accordée la même année comprend les Îles et Îlets le long de la côte du Saint-Laurent entre Mingan et la Seigneurie de Saint-Paul. Les droits accordés sont ceux de chasse, de pêche et de traite.

Dans l'étude des postes, nous avons constaté que cette région se subdivise en deux sous-régions d'exploitation. La première s'étend selon le contrat de location de 1803 de..."Cape des Cormorants to the river Ouramane (Olomanshibo)" (239). Elle inclut donc la concession de la Terre Ferme de Mingan et la côte à l'est de la rivière Aguanish.

Tous les postes existants dans cette partie de la côte ont été acquis par McTavish, Gregory et McGilliveray, les actionnaires principaux de la C.N.O. puis par la C.B.H. lors de la fusion en 1822.

Les limites de la deuxième sous-région relève du contrat de vente passé par le Shériff de Québec le 30 avril 1808, où il est spécifié que les droits du défunt William Grant sur plusieurs postes de chasse au phoque

et de pêche au saumon ont été vendus à Patrick Longan, William Burns, John William Wollsey et Mathew Lymburner. Ce contrat inclut tous les postes de pêche entre Itamaniou et Anse Sainte-Claire (240). Les postes de traite situés sur la côte même à l'intérieur de cette deuxième sous-région appartiennent à des indépendants; là s'exerce la libre concurrence. Ce n'est qu'en 1836 que la C.B.H. s'approprie les postes de traite de la Basse-Côte-Nord.

Il faut cependant noter que les postes situés à l'est de la rivière Saint-Jean ont connu des difficultés entre 1763 et 1774 vu l'administration de cette côte par le gouverneur de Terre-Neuve.

2.2.1 Région de la Moyenne-Côte-Nord

Cap du Cormoran

Cet avant-poste érigé vers 1662 appartenait à la vaste concession de Mingan. Il était situé à son extrémité ouest et attirait à lui, à l'occasion, une partie de la traite du Domaine du Roi (241). Il est fort difficile d'obtenir des informations à son sujet, mais en tant que poste auxiliaire de Mingan, il en suit les principales étapes évolutives. Il dut contenir au moins deux petits bâtiments, une maison pour abriter les chasseurs de phoque, ainsi qu'un hangar ou entrepôt pour y déposer les peaux. Le poste n'était occupé que durant la saison de la chasse vers les mois de février et mars. Il est fort probable qu'il s'y faisait du trafic de fourrures au début de l'été avec les Amérindiens descendus de l'intérieur (242). Le poste reste aux mains de marchands indépendants jusqu'en 1803, année où les actionnaires de la C.N.O. le prennent en location. Hérité de la C.N.O., le poste de Cap du Cormoran permis à la C.B.H. de compétitionner le Domaine du Roi de 1822 à sa fermeture en 1831 (243).

Rivière-au-Tonnerre

Un poste de pêche a été fondé à la rivière au Tonnerre entre 1850 et 1854 par des pêcheurs des Îles-de-la-Madeleine selon Buisnières et par des jerseyais et Gaspésiens selon Placide Vigneau (244).

Magpie

Il y a depuis 1854 un établissement de pêche à la morue à l'embouchure de la rivière Magpie, autrefois (Bec-scie). Les armateurs originaient au départ de la Gaspésie (245).

Rivière-Saint-Jean

La rivière Saint-Jean représente la frontière entre le Québec et Terre-Neuve de 1763 à 1764. Elle est dite fort poissonneuse et des navires de pêche venaient y effectuer leurs prises. Les Amérindiens, depuis fort longtemps venaient également chaque été assurer leur nourriture. Depuis le début du Régime anglais il y avait parfois des pêcheurs de la Nouvelle-Angleterre venus pêcher la morue. L'endroit ne sera que fréquenté jusque vers 1850 lorsque des pêcheurs Gaspésiens viendront y établir une colonie (246).

Mingan et Longue-Pointe-de-Mingan

Le poste est situé à l'embouchure de la rivière Mingan à l'ouest de Havre-Saint-Pierre. Depuis sa fondation en 1662, il fut le chef-lieu de la vaste concession de Mingan. La fourrure aurait d'ailleurs représenté la principale production du poste de Mingan. La production d'huile de loup marin ne représentait à la fin du Régime français que 30 à 40 barriques (247). Lors de la guerre de Conquête le poste fut détruit par la flotte anglaise comme il l'avait déjà été en 1690 et 1711. Les co-

héritiers de Mingan, à l'exception de Jacques Lafontaine de Belcourt, ne participaient plus personnellement à l'exploitation du poste lorsque survint la Conquête anglaise. Jacques de Lafontaine de Belcourt et Jean-Pascal Taché ayant tous deux épousé des descendantes des Bissot et Joliet, cherchent à faire connaître leurs droits sur la seigneurie de Mingan, mais Murray soutient que les propriétaires, ou supposés tels, ne sont pas en mesure d'exploiter par eux-mêmes cette seigneurie (248). En 1761, Murray prend parti de faire louer le poste de Mingan et autres postes auxiliaires par Joseph Isbister qui avait autrefois été agent de la Compagnie de la Baie d'Hudson et qui maîtrisait parfaitement bien la langue amérindienne parlée par les Montagnais (249).

En 1768, les héritiers de la Terre Ferme de Mingan se virent refuser leurs droits d'exploitation par Londres (250). Leur seul recours a été de s'associer aux marchands anglophones de Québec, tels, Dunn, Gray, Grant, Stuart et Lymburner qui de 1771 à 1788 loueront puis achèteront graduellement les parts de la seigneurie de Mingan (251).

Dunn, Grant et Stuart éprouveront de la difficulté à exploiter Mingan et les autres postes de la Côte-Nord, du moins jusqu'en 1774 alors que la juridiction de cet immense territoire est enlevée à Terre-Neuve et remise à Québec. Puis survient la guerre d'indépendance des États-Unis. Grant est marchand à Québec et il prend position pour l'Angleterre. Cette attitude lui attire les foudres des Américains qui envoient en représailles des navires détruire plusieurs de ses installations de pêches de la Côte-Nord ainsi que plusieurs de ses propriétés de Québec durant leur attaque de l'hiver 1775-1776 (252). C'est la dernière difficulté; le poste sera opéré jusqu'au XIX^e siècle sans autres problèmes.

En septembre 1803 la Terre Ferme de Mingan passe en location à McTavish, Frobisher et co. ce qui en fait la met sous la coupe de la C.N.O. (253). Une compétition de la C.B.H. installée à l'île du Havre s'y

exerce avec la C.N.O. jusqu'en 1821. En 1822 la C.B.H. acquiert Mingan. Elle exploite le poste jusqu'au vingtième siècle bien que le bail de la seigneurie ait pris fin en 1866 (254). Au milieu du XIX^e siècle Mingan était le poste le plus important de la C.B.H. sur la Côte-Nord (255). Une vive compétition de marchands concurrents coupent les bénéfices de la C.B.H. et menacent l'existence même du poste (256).

Aux environs de Longue-Pointe-de-Mingan de nombreux navires de pêche viennent chaque année et vers 1850 les familles de pêcheurs acadiens s'y établissent. En 1897 on comptait 30 familles de pêcheurs à Longue-Pointe-de-Mingan.

Île du Havre

Depuis environ 1800 un poste de pêche était situé sur l'Île du Havre de Mingan (257). Aux activités de pêche s'ajoutait une fructueuse chasse aux phoques. Cependant l'exploitation de ces îles se rattache fortement à l'exploitation du poste de la Terre Ferme de Mingan, puisque cela élargissait l'éventail des ressources de l'une et l'autre exploitation. Les deux concessions juxtaposées dans leur géographie étaient amalgamées dans leur économie.

Cependant en 1807 la C.B.H. achète des propriétaires des Îles et Îlets de Mingan le droit d'installer un poste de traite sur l'Île du Havre pour compétitionner le poste de Mingan de la C.N.O. (258). La fusion des deux grandes compagnies en 1821 provoque la fermeture du poste de l'Île du Havre.

Anticosti (Joliet)

Le poste de l'Île d'Anticosti appartient à la seigneurie du même nom octroyée à Louis Joliet en 1680. Il sera exploitée par lui et par ses hé-

ritiers jusqu'en 1748. De 1748 à 1760, il ne semble pas en opération. À peine voit-on sur une carte de Carver de 1763 l'indication d'un vieux poste à l'extrémité ouest de l'île (259). Outre la chasse aux phoques, on y exerçait la pêche au saumon et à la morue (260). Il faut considérer cette région comme une zone d'exploitation et non comme lieu propice à maintenir un poste de traite permanent. Les Montagnais de la mer vont chaque année chasser le phoque à l'Île d'Anticosti. Vers les années 1850-1869 ils venaient principalement de Mingan et Natashquan (261).

Pointe-aux-Esquimaux (Havre-Saint-Pierre)

C'est en 1857, sous les conseils du père Arnaud, que des Madelinots fondent une colonie de pêcheurs à la Pointe-aux-Esquimaux. Le village se veut auto-suffisant; en plus de la pêche on y chassait le phoque et on y faisait l'élevage d'animaux domestiques (262). En 1924 le village prendra le nom de Havre-Saint-Pierre.

Watshishu (Ouchisou)

En 1831 un poste de traite de la C.B.H. était en opération à la rivière Watshishu (263). Il était encore en opération en 1835, mais ne semble plus en opération vers 1850. En 1854 ou 1855 des pêcheurs Madelinots y installent un poste de pêche permanent (264).

Pashashibu

Ce poste de traite a été créé vers 1836 par la C.B.H. à la Baie de Pashashibou (265). Il n'a été en opération que quelques années.

Nabisipi (Napushipou)

Le poste de Nabisipi a été créé vers 1770. Il a été acheté en 1803 par la C.N.O. et en 1822 par la C.B.H. Son activité commerciale fut excel-

lente jusque vers 1840. En 1845 la C.B.H. désirait qu'il fut profitable, mais sans plus. Une influence trop grande de ce poste, chez les Montagnais, amenait des problèmes de gestion pour les autres postes de traite de la Côte-Nord; particulièrement à Mingan et à Musquaro (266). Cette attitude allait, bien sûr, contribuer à son abandon vers 1850. Cependant, peu après, en 1854 ou 1855 des familles de pêcheurs Madelinots y établirent un poste de pêche permanent (267).

Aguanish

C'est en 1849 que les frères Rochette de Québec invitent des pêcheurs des Îles-de-la-Madeleine à fonder un poste de pêche à la rivière Aguanish (268).

Natashquan

Un poste fut construit à l'embouchure de cette rivière peu avant 1710 selon Voorhis et avant 1734 selon le Privy Council (269). La rivière Natashquan est reconnue pour ses grandes prises de saumon au filet, et à cet égard il dut y avoir un poste de pêche saisonnier (270). Le poste est maintenu en opération après la Conquête anglaise par les seigneurs de la Terre Ferme de Mingan et cela jusqu'en 1803, date où la C.N.O. achète les droits de traite de cette seigneurie. En 1821 la C.B.H. l'acquiert lors de la fusion des deux compagnies.

Les archives de la C.B.H. dévoilent que Natashquan était en 1832 un lieu de rencontre important pour recevoir les fourrures de l'intérieur (271). En 1846, on constate qu'il s'y effectue également la pêche au saumon (272). En 1855 une quinzaine de familles de Madelinots d'origine acadienne viennent définitivement mettre sur pied la colonie de pêcheurs (273). Le poste de traite n'en continuera pas moins d'être opéré.

Kegashka

Nous n'avons pas d'information concernant l'existence possible au XVIII^e siècle d'un poste à l'embouchure de cette rivière. Le terme Kegashka a toutefois déjà servi pour désigner une concession que possédait Courtemanche au début du XVIII^e siècle (274). Cette concession était bornée au sud par la rivière Kegashka et au nord par Hamilton Inlet. La concession pris fin en 1714 et Courtemanche ne put que conserver quatre lieues de front à la baie Phélypeau ou baie de Brador (275). Ce n'est qu'en 1831 que l'on peut certifier l'existence d'un poste de traite à cet endroit. Par la suite un premier groupe d'Acadiens émigrés des Îles-de-la-Madeleine s'y fixa vers 1854-55 (276). Une épidémie en 1871 provoque l'évacuation du village. L'année suivante des anglophones de Terre-Neuve, d'Ontario et plus tard d'Anticosti rachètent une partie du village abandonné (277).

Musquaro

L'embouchure de la rivière Musquaro fut sans doute toujours un lieu de prédilection pour les rassemblements amérindiens. Le premier poste fut construit vers 1710. Il appartenait à la concession de Mingan; il en suivra donc l'évolution des divers concessionnaires et locataires. Il connut les empêchements de la réglementation terre-neuvienne entre 1763 et 1774; il évita, grâce à une position bien choisie, d'être découvert en 1775 par les pirates américains. Son exploitation par la "Labrador Company of Quebec" date de 1780, son acquisition par la C.N.O. de 1803 et par la C.B.H. de 1821 (278). Le poste aurait été reconstruit la même année bien que Norman Anick prétende qu'il fut réouvert en 1825-1826 (279). Après 1850-1851 Musquaro ne sera plus utilisé comme poste de traite car sa situation le mettait à la merci des concurrents du voisinage. Les Amérindiens commerçants à Musquaro descendirent donc à Natashquan (280). Mais vers 1859-1860 le poste réouvrit; il l'était encore en 1925. Musquaro devait également une bonne partie de son attrait à la mission des Oblats (281).

Washicoutai

La C.B.H. érigea un poste de traite à Washicoutai vers 1830. Il fonctionnait encore en 1857 mais ferma sans doute peu après cette date (282).

Olomanshibu (La Romaine)

Ce poste de pêche et de traite fut construit avant 1710 à l'embouchure de la rivière Olomane anciennement Olomanshibu. Il est exploité par une association d'hommes d'affaires (Labrador Compagny of Quebec) à partir de 1780. La C.N.O. en prend location en 1803 et la C.B.H. en 1822. Il fut abandonné vers 1880 (283).

Coacoachou

Le poste de Coacoachou a été érigé par la C.B.H. à l'hiver 1828-1829. Le poste de traite se situait à un lieu de passage amérindien à l'embouchure de la rivière Coacoachou dans la baie du même nom (284). En fait Coacoachou était un mauvais choix. La correspondance du poste de Mingan à la date du 8 mars 1830 nous apprend que l'on a pas l'intention de conserver le poste de "Caucadjoux" (285). Les Amérindiens s'étaient plaints du mauvais choix que représentait Coacoachou, spécialement en référence à la pêche au saumon. Coacoachou fut donc abandonné après l'hiver de 1833-1834 (286). Un poste de pêche fut fondé par des Terre-neuviens en 1850 non loin de là à un endroit nommé Wolf Bay (287).

2.2.2 Région de la Basse-Côte-Nord

Itamaniou et Montagamiou

Les postes d'Itamaniou et de Montagamiou représentent les points extrêmes d'une concession côtière appelée Montagamiou accordée en 1733 à

Gilles de Lafontaine de Belcour et s'étendant le long de la côte entre les rivières Itamaniou au sud-ouest et Montagamiou au nord-est. En 1751, Lafontaine s'associe à William Strouds pour cinq ans (1751-1756) dans le but d'exploiter conjointement les concessions de Montagamiou, Chicataca et Saint-Augustin. En 1756, Gilles de Lafontaine et Strouds s'associent de nouveau pour trois ans dans le but d'exploiter Montagamiou et Grosse Île. Ces deux postes se remettent vite des mauvais effets de la guerre et en 1761 Murray accorde à Lafontaine la permission de pêche et de chasse au phoque à Montagamiou et à Mécatina pendant un an (288). Lafontaine y passera près de deux ans soit entre le 16 septembre 1761 et le 2 juin 1763. Il y aurait même, selon l'accusation que lui porte Murray, trafiqué de l'alcool avec les Montagnais de Mingan. En 1764, Lafontaine vend les parts de sa concession à Alexandre McKenzie et John Lymburner qui la posséderont jusqu'en 1804 (289). Au début du Régime anglais, la concession est dite avoir 9 lieues de front sur 4 de profondeur, bien qu'originellement la profondeur ne fut pas mentionnée (290). Montagamiou fut essentiellement un poste de moyenne importance. Entre 1758 et 1760 il produisait de 80 à 100 barriques d'huile de loup marin et recueillait de 640 à 800 peaux de fourrure. Une dizaine d'hommes étaient requis pour l'opérer (291).

En 1804 William Grant achète de McKenzie et Lymburner les postes de Itamaniou et Montagamiou. Suite à la mort de William Grant en 1808, le shériff de Québec ordonne la vente des postes à John Richardson et autres. Les postes restent alors aux mains d'indépendants jusqu'à ce que la C.B.H. les achètent en 1836 (292). Ils seront en opération jusqu'au XXe siècle.

Petit Mécatina

La concession du Petit Mécatina fut accordée à Henry Albert de Saint-Vincent en 1740. Elle s'étend sur 7 lieues de front par 4 lieues de profondeur entre les concessions de Gros Mécatina et Montagamiou. Le

poste lui-même se situe à l'embouchure de la rivière Mécatina à environ 40 kilomètres à l'ouest de Gros Mécatina (293). À partir du Régime anglais les exploitants de Petit Mécatina seront les même que ceux de la concession de Montagamiou. Ainsi les postes passent à la C.B.H. en 1836 qui les opérera jusqu'au milieu du XIXe siècle.

Harrington-Harbour

Le village d'Harrington-Harbour a été érigé en 1830 par des pêcheurs terre-neuviens. Il comprenait dans les années 1960 le plus ancien hôpital de la Basse-Côte-Nord (294).

Tête-à-la-Baleine

Il s'agit d'un poste de pêche inscrit dans l'ancienne concession du Gros Mécatina. Son existence date du dernier quart du XIX^e siècle. En 1886 la pêche y était plutôt pauvre. Toutefois en 1900 une quinzaine de familles. Il y avait à cette date un important établissement de préparation de peaux de phoque (295).

Gros Mécatina

La concession de Gros Mécatina fut accordée à Jean-Baptiste Pommereau en 1738. Elle s'étendait alors sur 5 lieues de côte vers le nord-est à partir de Gros Mécatina, sur 4 lieues de profondeur. L'année suivante en 1739 on lui ajouta 4 lieues de côte vers le nord-est jusqu'à la rivière Thekapoin (Kécarpoui) avec également 4 lieues de profondeur. Gros Mécatina fut tout d'abord une station de pêche et de chasse aux phoques. Voorhis croit que le poste fut construit avant 1738 (296). À la fin du Régime français Gros Mécatina est détenu par Hocquart mais ses droits ne seront pas reconnus (297). En 1761, Murray permet à Lafontaine d'en faire l'exploitation mais, semble-t-il, à la suite de certaines

actions de contrebande de la part de Lafontaine, Murray en 1762 loue la concession à John Gray en qui il a confiance. Gray puis son associé William Grant paieront 3% des produits à Lafontaine selon les ententes usuelles de location alors en vigueur.

En 1764, les Lords of Trade recommandent d'annuler la concession de Gray. Ce qui fut sans doute fait, ou à tout le moins la concession ne sera pas prolongée en 1769. Hocquart la reprend de nouveau mais en 1772 les mêmes Lords of Trade rejettent ses prétentions, disant que Gros Mécatina est inclus dans les Seigneuries de la Terre Ferme et des Îles et Îlets de Mingan (298). Il vient donc enrichir ce que possèdent déjà Dunn, Grant et Stuart. Il faut cependant attendre l'Acte de Québec de 1774 pour qu'ils puissent en jouir en toute sérénité, car le Gouverneur de Terre-Neuve, Hugues Pallisser, a sans cesse, de 1763 à 1774, empêché et repoussé toute tentative de la part de marchands de Québec d'exploiter la Côte-Nord; il privilégie plutôt les marchands anglais (299). Une fois reconnu comme étant attaché à la concession des Îles et Îlets de Mingan, le poste du Gros Mécatina obéit à l'évolution des autres postes de la Basse-Côte-Nord.

Baie-des-Moutons (Mutton Bay)

Ce serait vers 1850 que des Terre-neuviens érigent les premiers bâtiments de Baie-des-Moutons (300). Toutefois le véritable développement de ce poste de pêche ne daterait que de 1872 (301).

La Tabatière

Ce poste de pêche et de chasse aux phoques fut fondé au temps des Français et exploité par des marchands indépendants jusqu'en 1835. En 1836 la C.B.H. en prend possession. Cependant dès 1822 Samuel Robertson y attire des pêcheurs terre-neuviens (302). En 1854 on y capturait encore quelques 2 000 phoques, et la population atteignait 60 âmes (303).

Kécarpoui

La concession de Kécarpoui accordée en 1748 à Jacques Bréard et Guillaume Estèbe s'étend de l'embouchure de la rivière du même nom sur une distance d'environ quatre lieues de front jusqu'à la limite ouest de la concession de Saint-Augustin et ayant une profondeur de six lieues; les îles situées en face sont comprises dans la concession. Les droits sont ceux de chasse, pêche et traite. En 1771 Thomas Dunn louera la concession des héritiers Lafontaine et Joliet. En 1778 il relouera cette fois de la veuve de Jacques Perrault le poste de Kécarpoui et les droits de pêche qui y sont dévolus. Cependant, la concession de Kécarpoui passa aux mains de Lymburner et Crawford puisque ces derniers la vendirent à William Grant en 1804; de là ce poste suivit l'évolution des postes de la Basse-Côte-Nord (304).

Saint-Augustin (Pegouatchiou)

La concession de Saint-Augustin, accordée à François Marganne de Lavaltrie pour sa vie durant s'étend sur deux lieues de front à l'est de la rivière Saint-Augustin, et deux autres lieues à l'ouest par 4 lieues de profondeur incluant les îles en face (305). Les droits sont ceux de chasse, pêche et traite; à la fin du Régime français elle appartenait à Philippe d'Ailleboust de Céry. En 1761 Murray permet à un nommé Morisseaux de l'exploiter pour 4 ans (1761-1765) pour le bénéfice des filles de Philippe d'Ailleboust de Céry (306). En 1775 Cugnet, Lafontaine et Taschereau veulent obtenir Saint-Augustin pour une période de 21 ans. Peu après Lymburner et Crawford l'ont acquise puisqu'en 1804 ils vendent ce poste, comme plusieurs autres, à William Grant. L'ancien poste français était situé sur l'Île Saint-Augustin (307). La rivière Saint-Augustin représente une route de canotage permettant de rejoindre le coeur du Labrador par l'axe Saint-Augustin-Kenamu-Hamilton (308). On y faisait la pêche au saumon, la chasse au loup-marin et la traite des

fourrures. La C.B.H. ne s'y installe qu'en 1870. Elle cherchait ainsi à compenser l'abandon du bail de la seigneurie de Mingan qui n'avait pas été repris à son expiration en 1866 (309).

Chicataca-Apetipi

La concession de Chicataca-Apetipi, accordée à François Boucault et Nicolas-Gaspard Boucault en 1738, pour dix ans, s'étend le long de la côte entre les concessions de Saint-Augustin et de Baie Phélypeau. En 1741 on y construit des édifices pour y effectuer la pêche et la traite. En 1761, la concession passe aux mains de Jacques de Lafontaine qui, associé à William Stroud, exploite plusieurs autres concessions de la Côte-Nord (310). Après la conquête de 1760, une concession sera accordée à la Whale Fishing Co, le 20 août 1761 cela pour une durée de 3 ans. Après il est géré par différents indépendants dont Lymburner qui le vend à William Grant en 1804; de là il suit l'évolution des autres postes de la Basse-Côte-Nord.

Saint-Paul (Quitzezaqui) (Rivière des Esquimaux)

La seigneurie de Saint-Paul fut accordée en 1706 à Amador Godefroy, sieur de Saint-Paul. La concession se situe à la rivière Quitzezaqui (des Esquimaux ou Grande rivière), l'actuelle rivière Saint-Paul. La superficie accordée représente "cinq lieues de terre de large de chaque côté de long de ladite rivière sur dix lieues de profondeur avec les îles, îlets et battures..." (311).

Amador Godefroy de Saint-Paul et ses descendants ne semblent pas avoir toujours rempli les conditions de l'acte de concession. Quoiqu'il en soit, les héritiers du sieur de Saint-Paul vendent en 1781, leurs droits et prétentions seigneuriaux aux frères Nathaniel et Philip Lloyd. Ceux-ci éprouvent passablement de difficultés dans leurs opérations de pêche

et de chasse aux phoques. En effet, Adam et Mathew Lymburner les concurrencent par leurs propres installations sur les îles situées tout juste en face de la seigneurie de Saint-Paul. Un procès s'ensuivra et le problème perdurera jusqu'en 1805, année où Saint-Paul, acheté par William Grant, viendra ajouter une autre pièce importante à l'empire de ce dernier (312). À partir de ce moment l'histoire du poste de Saint-Paul suit celle des postes de la seigneurie des Îles et Îlets de Mingan, mais seulement jusqu'en 1823 où Louis Chevalier achète la seigneurie de Saint-Paul. Lui et ses héritiers opèrent les pêcheries jusqu'à la fin du XIX^e siècle (313).

Baie Phélypeau (Pontchartrain) (Baie de Brador)

La concession de baie de Phélypeau accordée à Augustin Legardeur de Courtemanche en 1714, s'étend sur quatre lieues de front, soit "deux lieues de chaque côté de ladite Baie", et quatre lieues de profondeur. Elle est, si l'on ose dire, la réduction de la concession de Kegashka qui expirait en 1712. Les héritiers de Courtemanche, son beau-fils François Martel de Brouague en tête, réussirent en 1722 à accroître la frontière originelle, toujours sur quatre lieues de profondeur, avec en plus les îles situées en face (314).

En 1754, suite à une mésentente au sujet des limites de baie Phélypeau, Bigot émit une ordonnance fixant sa limite orientale à "environ 400 toises [one-half mile, nearly] dans l'Est de L'Anse Ste-Claire" (315). En 1759 Baie Phélypeau fut concédée à vie à François Faucher, Jean Favry de Ponceaux et Charles Favry de Chanteloup. Ils devaient en prendre possession immédiatement après le décès de François Martel de Brouague, décès qui eut lieu le 15 mars 1761. Cependant un an auparavant, Brouague s'était vu enlever ses droits de concessionnaires par Murray qui avait accordé la concession de Baie Phélypeau à McKenzie, Lymburner et autres (316).

Les requêtes et les plaintes portées par les héritiers de Brouague en 1763, 1774, 1779, 1785, et celles portées par les tout derniers concessionnaires du Régime français, les frères Favry du Ponceau et Favry de Chanteloup en 1764 ne contribuèrent pas à faire reconnaître leurs droits (317). Lymburner et ses associés l'exploiteront jusqu'en 1804, date à laquelle ils la vendront à William Grant (318).

Baie Phélypeau, bien qu'en dehors des limites de la province après 1763, représentait un centre d'exploitation typiquement associé aux Canadiens français, soit la traite, la chasse au phoque et la pêche au saumon (319). Cette sorte d'industrie est incompatible avec la pêche à la morue ou même la chasse à la baleine, spécialité des Anglais et des Américains de Nouvelle-Angleterre. Donc, interdire l'exploitation des postes de chasse au phoque aux Canadiens français ne fait que nuire au commerce en général, ce qu'ont parfaitement bien compris les Lords du commerce qui en 1773 planifient la réannexion à la province de Québec de tout le territoire côtier traditionnellement exploité par les Canadiens (320). Il ne fait aucun doute pour eux que tout ce qui est compris entre la rivière Saint-Jean et la baie Phélypeau y compris les Îles-de-la-Madeleine et d'Anticosti, appartiennent à l'ensemble économique québécois. De 1774 à 1836 la concession de baie de Phélypeau sera exploitée par des marchands indépendants de Québec, essentiellement les mêmes qui exploitèrent les Îles et Îlets de Mingan. Baie Phélypeau s'inscrit donc dans cette vaste zone d'exploitation des ressources maritimes et côtières qui s'étire de Mingan au Détroit de Belle-Isle. En 1836 la C.B.H. prend en charge cette exploitation jusqu'au XXe siècle.

Blanc-Sablon

Cette concession accordée la première fois à Jean Taché pour une période de neuf ans (1750-1759) représentait sur la côte un front de terre non encore allouée situé entre les concessions de Baie Forteau et baie Phé-

lypeau par quatre lieues de profondeur ainsi que les îles situées en face, avec droits exclusifs de chasse aux loups-marins, chasse et traite avec les Indiens dans les limites de la concession. Jean Taché l'abandonna dès 1751. Jonquière et Bigot louèrent alors une partie de cette concession à Michel Fortier pour six ans (1752-1758); c'était sur un front de deux lieues s'étendant entre Blanc-Sablon et Pointe Forteau (ou Grincedents) par quatre lieues de profondeur avec les îles en face et les mêmes privilèges. En 1752, Brouague s'insurge contre cette concession qui empiète de fait sur la partie ouest de sa concession de Baie Phélypeau. Il obtient raison et en 1754 Blanc-Sablon et Sainte-Claire redeviennent des postes de la concession de Baie Phélypeau jusqu'à la Conquête. De 1760 à 1900 Blanc-Sablon sera d'abord un avant poste puis le poste principal de la concession de Baie Phélypeau et s'inscrit dans le développement de cette dernière.

Les marchands francophones de Québec devront s'allier à des marchands anglophones pour réussir à exploiter la région de 1763 à 1774 (321). Terre-Neuve, ayant juridiction sur la côte cherchait à leur interdire l'accès. Tout comme la concession de Baie Phélypeau, des marchands indépendants de Québec détiendront les droits d'exploitation de la pêche, de la chasse et de la traite jusqu'en 1836, date à laquelle la C.B.H. prend la relève.

2.3 Postes des régions de la côte du Labrador, du lac Melville et de Davis Inlet

2.3.1 Région de la côte du Labrador

La région du Labrador actuel a échappé dès 1760 à la juridiction de Québec. Bien que cette juridiction ait été remise à Québec de 1774 à 1791 et de 1812 à toute la côte du Labrador depuis le détroit de Belle-Isle jusqu'à Cap Chidley, y compris l'immense bras de mer que forme le lac

Melville, elle connaît la présence croissante des marchands Anglais et des colons terre-neuviens. Ce n'est qu'en 1836 que la Compagnie de la Baie d'Hudson commence à implanter des postes de traite dans cette région, essentiellement au lac Melville. L'appartenance du Labrador à Terre-Neuve allait être confirmée en 1927 par le Conseil Privé.

Cette région couvre le territoire compris entre le Détroit de Belle-Isle et la Baie de Grosswater près d'Hamilton Inlet. Cette région a été retenue pour notre nomenclature des postes car la côte du Labrador peut recevoir le commerce des fourrures des Montagnais. Cependant rares sont les informations à ce sujet. À l'occasion certains postes de la côte du Labrador ont pu attirer les trappeurs montagnais. Le plus souvent, toutefois, les Montagnais pouvaient apporter une aide pour la chasse au phoque, bien que les Inuit ont depuis la moitié du XVIIIe siècle représenté l'essentiel de la main d'oeuvre autochtone.

Nous retiendrons alors les principaux postes de la côte ayant eu une base solide à la fin du XVIIIe siècle et au début de XIXe siècle. Ainsi il ne faut pas se surprendre que nous ayons délaissé les postes de pêche au saumon ou autre poste ayant été fondé après 1850 et ceux qui n'ont laissé aucune information pouvant nous indiquer qu'ils aient pu intéresser les trappeurs Montagnais. D'ailleurs ni la C.N.O. ni la C.B.H. ont trouvé intérêt à installer des postes de traite dans cette région.

Les postes situés entre Belle-Isle et Grosswater Bay se divisent en deux groupes principaux: ceux qui sont issus du Régime français et ceux qui ont été fondés après 1760 par les marchands anglophones. Les premiers sont essentiellement situés au Détroit de Belle-Isle et les seconds dans les environs de Sandwich Bay.

Baie Forteau

Il y eut à la baie Forteau des opérations de pêche depuis 1710. Ce n'est qu'en 1748, qu'une première concession fut accordée à Adrien Des-

marais Vincent; il la conserva jusqu'en 1756. Elle s'étendait de la Pointe des Dunes à la Pointe de Grincédents par quatre lieues de profondeur avec droit de prendre le loup-marin ainsi que le droit de chasse et traite avec les Indiens.

En 1763 le Gouverneur Murray concède pour quatre ans au Capitaine Philibot le poste de Forteau pour y faire la chasse au phoque. En 1765, Hugues Pallisser, gouverneur de Terre-Neuve, promulgue un règlement interdisant l'hivernation et la venue de pêcheurs autres que les baleiniers, sur la côte. Philibot se voit donc enlever sa concession (322). Des Anglais tentent alors l'exploitation des côtes du Labrador à leur compte. Toutefois un Canadien, Nicolas Darby s'installe à la baie Forteau pour y effectuer la chasse à la baleine et la chasse au phoque. En 1765, il s'associe à Michael Miller de Terre-Neuve. En tout ils auront 150 engagés à divers endroits près de Baie Forteau.

Les échecs s'accumulent, des heurts avec les Inuit surviennent en 1767 et Miller rompt son association (323). En 1769, Darby entreprend la chasse au phoque avec cette fois l'aide de trois sujets français qui connaissent les techniques de chasse. Il connaît alors un franc succès. Cependant, du fait d'avoir engagé des Français, il sera saisi de toute sa production d'huile et de ses équipements, il est alors acculé à la faillite. Par la suite, et tout au long du XIXe siècle, le poste ne connaîtra que des occupants indépendants.

Anse-au-Loup

Un poste fut établi avant 1710 selon Voorhis, il était sans doute au départ un poste complémentaire de Baie Forteau. Une première concession fut accordée pour la première fois à Joseph Deschenaux pour une période de neuf ans (1749-1758). Cela représentait une bande de terre partant du Cap au Diable, incluant celui-ci et allant deux lieues vers l'ouest:

elle avait six lieues de profondeur et comprenait également les îles situées en face. La Conquête et la Proclamation royale empêchent Taché et Lafontaine ainsi que les héritiers Bissot et Joliet de jouir paisiblement de leur concession; il leur faut attendre 1774. De cette date ainsi qu'au cours du XIXe siècle, le poste d'Anse-au-Loup est opéré par des marchands indépendants (324).

Saint-Modet (Pinware River) (Rivière des Français)

La concession de Saint-Modet, accordée en 1716 à Pierre Constantin pour sa vie durant, s'étend sur un front côtier de deux lieues à l'est et deux lieues à l'ouest du poste établi par Constantin à la Rivière des Français (Pinware River), par quatre lieues de profondeur incluant les îles en face. La concession changea trois fois de mains durant le Régime français pour enfin appartenir à Jean Taché à partir de 1754. Il put exploiter Saint-Modet sans grands problèmes jusqu'en 1759 en le louant à Volant d'Haudebourg qui lui verse 900 livres par année. En 1762, il le loue à John Ord pour une durée de neuf ans. Avec la Proclamation royale de 1763 et le partage du territoire à Terre-Neuve, Taché est entravé dans l'exploitation de sa concession et tente d'obtenir Gros Mécatina en échange de Saint-Modet (325). Mais en 1767 son locataire, John Ord, prend entente avec Terre-Neuve et exploite Saint-Modet pour son propre compte (326). De 1838 à 1846 le poste de pêche à la morue de Saint-Modet a appartenu à Antoine Talbot qui l'avait acquis de Jacques Dumais (327). Il semble avoir toujours été exploité par des marchands indépendants de Québec.

Baie-des-Châteaux (Point Harbour) (Château) (Henly Harbour)

En 1735 ce poste fonctionnait par intermittence à l'intérieur de la concession de Kegashka. La concession de Baie-des-Châteaux en tant que telle sera accordée à Jean-François Gauthier qu'en 1749 et commencera sa

véritable exploitation qu'en 1754 lorsqu'il prendra des concessionnaires. Le commerce des fourrures avec les Indiens a toujours été régulier mais non en tête de liste des activités. En ajoutant aux fourrures l'exploitation de la pêche à la baleine, du phoque et de la morue, le tout a été évalué en 1765 à 100 000 livres sterling (328). Son importance stratégique le fera choisir comme site militaire pour l'érection d'un "block house" en 1767 (Fort York). L'endroit sera ainsi protégé par la Grande-Bretagne dans le but d'exploiter les ressources maritimes. La C.N.O. et la C.B.H. n'y ont pas établi de postes de traite pour les fourrures.

Cap Charles (Rivière Saint-Charles) (Charles Harbour)

Cette concession fut octroyée à Antoine Marsal en 1735 pour une période de neuf ans. Elle s'étendait inclusivement de Cap Charles à la baie de Saint-Paul incluant les îles au large avec les droits de pêche, de chasse et de traite. En 1763, Murray accorde la concession à William Brymer pour quatre ans (329). L'endroit était propice pour la chasse au phoque, la pêche à la morue près de Charles Harbour et même au saumon sur la rivière Charles (330). À la fin du Régime français, Cap Charles produisait de 150 à 300 barriques d'huile et de 1 500 à 2 500 peaux de phoques; elle exigeait la présence de quinze hommes (331).

Les Montagnais y amenaient occasionnellement leurs fourrures (332). William Brymer et son associé Bayne ont connu quelques difficultés dans cette exploitation: matériel détruit, expulsion, etc. William Brymer et son associé Bayne ont surtout joué de malchance par le fait qu'ils engageaient un personnel français ou canadien français. Hugues Pallisser avait donné ordre d'expulser tout navire français dans le Golfe Saint-Laurent (333). Pallisser se déclare même prêt à aider Brymer et Bayne s'ils veulent opérer leur exploitation à partir de Grande-Bretagne et non de Québec (334). Il a de son côté l'autorité du Comité des Lords

qui affirme que Bayne et Brymer n'ont aucun droit à l'exploitation du Cap Charles (335). Les marchands indépendants continueront toutefois à exploiter ce poste jusqu'au XXe siècle.

Cartwright

Le capitaine George Cartwright pris possession en 1774 des rivières se déversant dans la baie de Sandwich. En 1775, il érige un poste dans cette baie. Il garda ses intérêts jusqu'en 1786 lorsqu'il les vendit à son compagnon Callingham (336). L'exploitation continua ainsi sous l'activité d'indépendants. En 1813 neuf familles sont installées à cet endroit. En 1873 la C.B.H. rachète les avoirs d'une compagnie d'exploitation, la A.B. Hunt & Co.

2.3.2 Région du lac Melville

Il s'agit en fait d'une concession accordée à Louis Fornel en 1743. Fornel meurt en 1745 et sa veuve Marie-Anne Barbel, aidée des associés Harvey et Lefebvre, continue l'exploitation jusqu'en 1760.

La guerre de Conquête et la Proclamation royale de 1763 qui donne le Labrador à Terre-Neuve semblent avoir mis un arrêt à l'exploitation de la baie des Esquimaux. Cependant dès 1773, nous trouvons des Canadiens venant du Québec qui rétablissent des postes de traite au lac Melville. En fait, de 1773 à 1836, ce seront des traiteurs de Québec qui opéreront ce commerce. Le commerce à la baie des Esquimaux est donc ouvert à tous. Il suffit de posséder un investissement suffisant et d'obtenir le permis du gouvernement responsable; Terre-Neuve de 1763 à 1774; Québec de 1774 à 1809; Terre-Neuve de nouveau depuis 1809. La C.B.H. ne viendra s'y installer qu'en 1836.

North West River (Baie des Esquimaux)

Ce poste fut le principal poste du lac Melville appelé du temps des Français le poste de Rivière-du-Nord-Ouest. Il fut comme nous l'avons dit plus haut opéré par des concessionnaires de Québec depuis 1743. La Concession comportait les droits de pêche, de chasse et de traite avec les Amérindiens et les Inuit. La situation géographique du poste de Rivière-du-Nord-Ouest comportait des avantages évidents. L'accès à l'intérieur du territoire des Naskapis par les rivières Hamilton, Goose et Naskaupi permettait d'entrer en compétition directe avec les monopoles de la Baie d'Hudson et du Domaine du Roi. Cugnet, le Fermier du Domaine du Roi, a bien compris la menace: il a tout tenté pour inclure cette concession dans le Domaine du Roi (337). C'est en quelque sorte ce qui arrivera en 1749 grâce à la veuve de Fornel et ses associés qui loueront à la fois le Domaine du Roi et la baie des Esquimaux (338).

Les opérations au poste de Rivière-du-Nord-Ouest cessèrent dès le début de la guerre de Conquête en 1755. Il faudra attendre l'année 1773 pour constater qu'une reprise a eu lieu depuis peu (339).

En 1784, deux associations de marchands avaient établi des postes de traite à l'embouchure de la rivière du Nord-Ouest près du site de North West River Post, le futur poste que la Compagnie de la Baie d'Hudson établira à 40 lieues à l'intérieur de la baie des Esquimaux. L'une, représentée par Pierre Marcoux et Louis Marchand, avait obtenue une licence d'exploitation émise par Haldimand en juillet 1784. Elle pouvait traiter avec les Amérindiens mais il lui était interdit de compétitionner les postes du Domaine du Roi (340).

L'autre association comprenait Baptiste Dumontier, George Plante, Jean Béliveau et Raphaël Dorval (341). À l'époque ils n'avaient aucun permis du Gouverneur, ce qui ne les a pas empêchés d'établir un poste sur la

rive ouest près du site du futur poste de Marcoux. Ils traitèrent avec les Amérindiens et laissèrent Raphaël Dorval hiverner au poste avec de la marchandise de traite. Marcoux et ses associés répliqueront en 1788 par la construction d'un avant-poste pour intercepter les Inuit. Cet endroit était sans doute "Montagnais Point" (342).

La querelle juridique qui s'ensuivit nous laisse de précieux documents sur ces établissements. Nous savons, par exemple, que les Montagnais n'était pas nombreux, qu'il y en avait tout de même quelques-uns qui venaient, mais non pour y traiter. Marcoux, par exemple, avait recueilli un montagnais et sa soeur durant l'hiver pour leur venir en aide (343). L'essentiel de l'activité commerciale se compose de la chasse au phoque et de la traite avec les Inuit.

En 1815 Jacob Pozer, qui possède déjà la moitié des intérêts de pêche à la baie des Esquimaux, loue l'autre moitié possédée par Cécile Dumontier (344). À la mort de Pozer en 1823 le tout sera acheté par Flavien Dufresne (345). En 1828 Jean Olivier Brunet l'acquiert pour le revendre l'année suivante à William Lampson un des locataires du Domaine du Roi (346).

En 1836, George Simpson gouverneur de la C.B.H. ordonne d'investir la région du lac Melville pour contrer la compétition de ses concurrents qui menaçait à la fois le Domaine du Roi et la Terre de Rupert (347). En 1842 la C.B.H. devient la seule compagnie à commercer les fourrures à la baie des Esquimaux (348). Il n'y aurait que neuf familles montagnaises appartenant à l'endroit. Trente deux autres familles venues des postes du Saint-Laurent avaient été attirées par le grand nombre de caribous avoisinant le lac Melville. En 1843 le district de baie des Esquimaux comprenait quatre postes; North West River, Sandy Banks, Rigollet et Kibocock (349). En 1850 le poste de Sandy Banks était fermé et Fort Nascopi en opération (350). Une bonne partie des Naskapis viennent

y commercer (351). La C.B.H. y recueillait ainsi la majeure partie des fourrures de l'intérieur grâce à la participation des voyageurs Naskapis, Montagnais, Métis et même Iroquois (352). Deux autres compagnies, C.S. Porter & Co. en 1917 et Révillon & Frères dès avant 1900, établiront des postes concurrents (353). Cependant les difficultés de la C.B.H. viendront autant, depuis 1917, des Montagnais et des Naskapis qui préfèrent porter leur fourrures à la côte du Saint-Laurent ce qui après 1920 occasionnera la fermeture des postes des deux nouveaux concurrents (354). En 1945 la base militaire de Goose Bay a changé la vie de ces trappeurs qui aujourd'hui sont essentiellement des salariés (355). En 1965 le village de North West River était habité par des métis descendants d'engagés écossais et de femmes Inuit.

Rigolet

Le premier poste de Rigolet fut construit par les Français en 1750. À la Conquête, des commerçants indépendants de Québec poursuivent les opérations. En 1829 les locataires du Domaine du Roi (dont William Lampson) achètent les postes de Rigolet et Kenomish tenus par J.O. Brunet (356). Le poste de Rigolet bénéficiait de trois ressources possibles, la pêche au saumon, la chasse au phoque et la traite des fourrures (357). En 1837, la C.B.H. achète les propriétés de D.F. Stuart (358).

Kenomish et Kenamu

Les postes de pêche de Kenamu et de Kenomish sont situés à l'entrée de la baie des Esquimaux. Kenamu, se dressait à l'embouchure de la rivière Kinamon. Le poste fut abandonné lors de son achat par les locataires du Domaine du Roi en 1829. La concurrence écartée, il devenait inutile (359). Un autre poste situé plus à l'intérieur des terres fut construit en 1799. Ce poste, appelé Kenomish, continua ses opérations. Cependant d'autres concurrents étaient occasionnellement actifs à cet endroit,

comme en 1835-1836 (360). Le tout se règlera en 1837 lors de l'achat par la C.B.H. des postes possédés par Stuart. Un poste de pêche fonctionnait de 1846 à 1869 (361). Il servait de poste de ravitaillement en poisson pour North West River et ses avant-postes (362).

Moolagan

Un poste fonctionnait à Moolagan en 1835-1836. C'était un avant-poste concurrent de la C.B.H. (363). En 1836 la C.B.H. construisit elle aussi un avant-poste à Moolagan, mais échoua dans sa tentative d'y attirer les fourrures (364).

Sandy Banks (Sandy Lake)

Le poste fonctionne à l'hiver 1841-1842 de même qu'en 1844-1845 (365). La C.B.H. l'utilise pour empêcher les Montagnais d'aller à la Côte-Nord du golfe Saint-Laurent. Cependant l'attrait des missions catholiques de Mingan et de Musquaro fut au détriment du poste (366). En 1873 la C.B.H. entend faire de Sandy Banks le seul poste de la région et abandonner Petitsikapau et Winekapau (367).

2.3.3 Région de Davis Inlet

Ces postes occupent une position extrême dans cette étude. Fondés pour la plupart par les missionnaires Moraves et exploités en fonction de ce missionnariat ils intéressent plus particulièrement les Inuit. Toutefois il est certain que ces missionnaires marchands ont souvent cherché à attirer une partie du commerce des fourrures venant de l'intérieur avec les Naskapis de Davis Inlet. La C.B.H. a repris pour son propre compte entre 1838 et 1869 ces principaux sites. À cette époque quelques Montagnais commençaient à s'intégrer aux Naskapis de la région. Nous avons donc jugé préférable d'inclure ces postes puisque aujourd'hui il existe toujours la bande Montagnais-Naskapis de Davis Inlet.

Aillik (Alikik) (Alik)

Situé à l'entrée de la Baie de Kibocock, on le voulait en 1838-1839 le principal poste de chasse au phoque de la C.B.H. au Labrador. L'on déchantait très vite et en 1840-1841 le poste fut abandonné (368). Une nouvelle tentative eut lieu de 1867 à 1876.

Kibocock

Le poste de Kibocock fut construit avant 1790 par des Anglais. C'était un grand établissement de chasse au phoque. En 1836 le poste appartient à D.R. Stewart. En 1837 ce dernier vend ses propriétés à la C.B.H. Le poste sera fermé en 1879 (369).

Davis Inlet

Un poste à cet endroit fut établi par A.B. Hunt & Co. avant 1869. L'établissement de pêche de Davis Inlet fut racheté par la C.B.H. en 1869 (370). Sans doute le poste était en mauvais état puisqu'elle en fait construire un la même année (371). Il fut toujours en opération jusqu'au XX^e siècle (372).

Hopedale

Les Frères Moraves ont fondé une mission à Hopedale en 1782. Le commerce des fourrures leur permettait d'opérer leur mission avec profit. Plus tard cependant ils entendent écartier leur image de commerçants indépendants. Le poste de Hopedale concurrençait en 1844 le poste de la C.B.H. à Kibocock (373). C'est pourquoi dans les années 1850 la C.B.H., avec l'accord des Frères Moraves, établit elle aussi un poste tout près de Hopedale, et en 1869 leurs concurrents abandonnèrent. Seuls les Frères Moraves restèrent des concurrents potentiels (374).

2.4 Postes de la région de Schefferville

Nous entendons par région de Schefferville une région incluant la localité actuelle de Schefferville, les environs des lac Michikamau, Winokapau, Naskapis, Kaniapiskau et Nitchequon. Ces postes sont situés à la limite actuelle de la présence Montagnaise. À ces endroits les postes furent généralement fondés par la C.B.H. vers le milieu du XIX^e siècle. Ce serait vers la même époque que les Montagnais auraient commencé à fréquenter cette région.

Winokapau

La première tentative d'établir un poste au lac Winokapau par la C.B.H. date du 1844. Plusieurs difficultés, (portages, froid, fatigue) la firent échouer (375). Le poste de Winokapau ne sera érigé qu'après 1860 (376). En 1866, le père Babel espère qu'on y construira une chapelle, ce qui éviterait aux Amérindiens de descendre à Mingan pour la mission (377). Low dit qu'il fut en opération sans trop d'interruptions jusqu'en 1874 (378). Cependant il aurait fonctionné jusqu'en 1876 (379).

Fort Nascopi

Le poste a été opéré par de nouveaux concessionnaires anglais après 1760 dont la firme Lymburner & Crawford lors de l'achat de Saint-Augustin et de Napetipi (380).

En 1818 le Fort Nascopi se situait sur la rivière George (381). Ce poste, appartenant à la C.B.H., était situé à une baie au nord du lac Petitsikapau. Il fut fondé comme un avant-poste de Fort Chimo en 1838 (382). Cependant des relations étroites furent toujours maintenues avec North West River et en 1843 la gestion du poste passe au district d'Esquimaux Bay (383). En 1873, la C.B.H. prévoit le fermer pour privilégier Nichikun (384). Il ferme sans doute en 1880.

Kaniapiskau

Le premier poste de traite de Kaniapiskau fut érigé en 1810 par la C.N.O.. Il est cependant déclaré abandonné en 1815 (385). Le poste fut reconstruit par la C.B.H. vers 1833-1834 comme avant-poste de Fort Chimo (386). Il pouvait également approvisionner Nichikun dont il était à six ou sept jours de marche (387). Il a été abandonné peu avant 1870 (388).

Michikamau

Le poste de Michikamau fut fondé en 1844-1845 par la C.B.H. pour accroître le commerce avec les Naskapis (389). Son rendement ne fut pas jugé satisfaisant et il fut abandonné en 1849 bien qu'il représenta toujours un lieu de rencontre important des Naskapis et des Montagnais (390). Il fut toutefois remis en opération quelques années plus tard et fermé de nouveau en 1873 (391). Le rapport du Privy Council de 1927 le donne cependant en fonction jusqu'à 1880 (392).

Nichikun

Le poste était situé au lac Nitchequon. En 1816 le commis John Isbister y construisit deux petites habitations et en 1817-18 il y hiverna avec sa femme et un engagé amérindien (393). Le poste fut fermé en 1822 puisque la fusion avec la C.N.O. le rendait moins important. En 1834 on l'a remis en opération. En 1835 plusieurs personnes moururent de faim par la rareté du caribou (394). Malgré ce drame le poste de Nichikun continua ses activités et il fut longtemps le seul poste de l'intérieur à l'exception de Mistassini (395).

Les regroupements régionaux des postes de traite nous ont démontré l'existence de réseaux complexes dans les associations d'exploitants qui cherchaient à établir sur de vastes régions un monopole de fait. Cette

volonté d'acquérir un monopole a été présent de l'Outaouais au Labrador. Elle réussit même au-delà des politiques gouvernementales. La C.B.H. devient en fait le principal commerçant des fourrures même après l'abolition du territoire à monopole que représentait la Terre de Rupert et le Domaine du Roi. Seule la facilité de déplacement des nomades, comme les Montagnais et les Têtes-de-boule, et les activités de commerçants itinérants ont pu contrecarrer cette volonté de monopoliser le commerce des fourrures dans les régions que nous avons circonscrites.

3. Tableau-synthèse des principaux exploitants des fourrures

Nous avons schématisé toute l'information sur l'exploitation des fourrures pour visualiser chronologiquement les monopoles territoriaux.

Les postes de traite sont regroupés par région et les exploitants sont identifiés par les symboles suivants:

f = poste français

fm = poste français maintenu

i = poste d'indépendants

n = poste de la Compagnie du Nord-Ouest

b = poste de la Compagnie de la Baie d'Hudson

Nous avons intégré dans la catégorie "poste d'indépendants" les postes opérés par des marchands indépendants, c'est-à-dire non associés à de grandes compagnies, de même que les postes opérés par les locataires du Domaine du Roi, les Moravians, les frères Révillion et les grandes associations occasionnelles comme la MacTavish, Frobisher & Co., la New North West Company, la Compagnie du Labrador et la Labrador New Concern.

RÉGION: Trois-Rivières

| Nom des postes | 1700 | | | | | | 1800 | | | | | | | | | | | | | | | | | | | | | | |
|----------------|----------|----|----|----|----|----|------|----|----|----|----|----|----|----|----|----|----|----|----|----|----|----|----|----|----|----|---|--|--|
| | av 60 | 60 | 61 | 75 | 80 | 85 | 00 | 02 | 03 | 06 | 07 | 08 | 20 | 21 | 28 | 30 | 32 | 39 | 44 | 47 | 50 | 51 | 70 | 73 | 74 | 80 | + | | |
| Trois-Rivières | f | fm | i | i | n | n | n | n | n | n | n | n | n | b | b | b | b | b | b | b | b | b | b | | | | | | |

RÉGION: Outaouais

| | | | | | | | | | | | | | | | | | | | | | | | | | | | | | | |
|-------------------|---|---|---|---|---|---|----------------|----------------|----------------|----------------|----------------|----------------|----------------|---|---|---|---|---|---|---|---|---|---|---|---|---|---|---|---|--|
| Fort du Lièvre | f | i | i | n | n | n | n | n | n | n | n | n | n | n | | | | | | | | | | | | | | | | |
| Rivière du Lièvre | | | | | | | | | i | i | | | | | | | | b | b | | | | | | | | | | | |
| Lac des Sables | | | | | | | i | i | i | i | i | n | n | b | b | b | b | b | | | | | | | | | | | | |
| Rivière Désert | | | | | | | n | n | n | n | n | n | n | | | | b | b | b | b | b | b | b | b | b | b | b | b | b | |
| Chat Falls Post | | | | | | | | | | | | n | b | b | b | | | | | | | | | | | | | | | |
| Lac des Chats | | | | | | | ⁿ b | ⁿ b | ⁿ b | ⁿ b | ⁿ b | ⁿ b | ⁿ b | | | | | | | | | | | | | | | | | |
| Fort Coulonge | | | | n | n | n | n | n | n | n | n | n | n | b | b | b | b | b | b | b | b | b | b | b | b | b | b | b | b | |
| Dumoine | f | | | | | | i | i | | | | | | | | | | | | | | | | | | | | | | |
| Kakibaagino | | | | | | | | | | | | | | | | | | | | | | | | | b | b | b | | | |
| Lac Barrière | | | | | | | | | | | | | | | | | | | | | | | | | b | b | | | | |
| Trout Lake | | | | | | | | | | | | | | | i | b | b | b | b | b | b | | | | | | | | | |
| Grand Lac | | | | | | | i | i | n | n | n | n | n | b | b | b | b | b | b | b | b | b | b | b | b | b | b | b | b | |

RÉGION: Ouest du Québec

| Nom des postes | 1700 | | | | | | | | | | 1800 | | | | | | | | | | | | | | | | | | | | | | | | | |
|-------------------|----------|----|----|----------------|----------------|----------------|----------------|----------------|----------------|----------------|----------------|----------------|----------------|----------------|----------------|----|--|--|--|--|--|--|--|--|--|--|--|--|--|--|--|--|--|--|--|--|
| | av 60 | 60 | 61 | 74 | 75 | 83 | 95 | 96 | 98 | 00 | 21 | 22 | 42 | 46 | 50 | 80 | | | | | | | | | | | | | | | | | | | | |
| Michipicoten | f | fm | i | i | n | n | n | n _b | n _b | n _b | n _b | b | b | b | b | b | | | | | | | | | | | | | | | | | | | | |
| Nipissing | f | fm | i | i _n | i _n | i _n | i _n | i _n | i _n | i _n | i _n | i _b | i _b | i _b | i _b | b | | | | | | | | | | | | | | | | | | | | |
| Abitibi (Québec) | f | fm | i | b | b | b | b | b | b | b | b | b | b | b | b | b | | | | | | | | | | | | | | | | | | | | |
| Abitibi (Ontario) | f | fm | i | i | i | n | n | n | n | n | n | b | | | | | | | | | | | | | | | | | | | | | | | | |
| Frederick House | | | | | | b | | | b | b | b | | | | | | | | | | | | | | | | | | | | | | | | | |
| Hunter's Lodge | | | | | | | | | | | | | | b | b | | | | | | | | | | | | | | | | | | | | | |
| Témiscamingue | f | fm | i | i | i | i | n | n | n | n | n | b | b | b | b | b | | | | | | | | | | | | | | | | | | | | |
| | | | | | | | | | | | | | | | | | | | | | | | | | | | | | | | | | | | | |
| | | | | | | | | | | | | | | | | | | | | | | | | | | | | | | | | | | | | |
| | | | | | | | | | | | | | | | | | | | | | | | | | | | | | | | | | | | | |
| | | | | | | | | | | | | | | | | | | | | | | | | | | | | | | | | | | | | |
| | | | | | | | | | | | | | | | | | | | | | | | | | | | | | | | | | | | | |
| | | | | | | | | | | | | | | | | | | | | | | | | | | | | | | | | | | | | |
| | | | | | | | | | | | | | | | | | | | | | | | | | | | | | | | | | | | | |

RÉGION: Haut-Saint-Maurice

| Nom des postes | 1700 | | | 1800 | | | | | | | | | | | | | | | | | | | | | | | | | | |
|-----------------|------|----|----|------|----|----------------|----------------|----------------|----------------|----------------|----------------|----------------|----------------|----|----|----|-----------------|--|--|--|--|--|--|--|--|--|--|--|--|--|
| | 75 | 80 | 90 | 00 | 02 | 21 | 22 | 23 | 25 | 28 | 29 | 30 | 32 | 50 | 71 | 93 | 94 ⁺ | | | | | | | | | | | | | |
| Migiskan | | | | | | | | | i | i | i | i | b | b | b | b | | | | | | | | | | | | | | |
| Paskagama | | | | | | | | | | b | b | b | b | | | | | | | | | | | | | | | | | |
| Obedjiwan | | | | | | | | | b | b | i _b | i _b | b | b | b | b | b | | | | | | | | | | | | | |
| Kikendatch | n | n | n | n | n | n | i _b | i _b | i _b | i _b | i _b | i _b | i _b | b | b | b | b | | | | | | | | | | | | | |
| Weymontachingue | | n | n | n | n | n _b | i _b | i _b | i _b | i _b | i _b | b | b | b | b | b | b | | | | | | | | | | | | | |
| Coucouchache | | | | | | b | b | b | b | b | b | b | b | b | b | b | b | | | | | | | | | | | | | |
| Vermillon | | n | n | n | | | | | | | | | | | | | | | | | | | | | | | | | | |
| La Tuque | | | | | | | i | i | i | i _b | i _b | i _b | b | b | b | b | b | | | | | | | | | | | | | |
| Rat River | n | n | n | n | n | b | b | b | b | b | b | b | b | b | | | | | | | | | | | | | | | | |
| Manouane | | | | | | | | | | | | | | | b | b | b | | | | | | | | | | | | | |
| | | | | | | | | | | | | | | | | | | | | | | | | | | | | | | |
| | | | | | | | | | | | | | | | | | | | | | | | | | | | | | | |
| | | | | | | | | | | | | | | | | | | | | | | | | | | | | | | |
| | | | | | | | | | | | | | | | | | | | | | | | | | | | | | | |

RÉGION: Ouest de la baie James

| Nom des postes | 1700 | | | | | | | | | | | | 1800 | | | | | | | | | | | | | |
|----------------|----------|----|----|----|----|----|----|----|----|----|----|----|------|----|----|----|----|----|----|----|----|----|----|----|-----------------|--|
| | av 60 | 60 | 74 | 76 | 77 | 80 | 81 | 82 | 93 | 94 | 96 | 03 | 05 | 08 | 10 | 15 | 19 | 20 | 21 | 22 | 27 | 37 | 50 | 54 | 80 ⁺ | |
| Moose Factory | b | b | b | b | b | b | b | b | b | b | b | b | b | b | b | b | b | b | b | b | b | b | b | b | b | |
| Hays Island | | | | | | | | | | | n | n | | | | | | | | | | | | | | |

RÉGION: Est de la baie James

| | | | | | | | | | | | | | | | | | | | | | | | | | | |
|------------------|---|---|---|---|---|---|---|---|---|---|---|---|----------------|----------------|---|---|----------------|----------------|---|---|---|---|---|---|---|--|
| Charlton Island | | | | | | | | | | | | n | n | | | | | | | | | | | | | |
| Fort Rupert | | | | b | b | b | b | b | b | b | b | b | b | b | b | b | b | b | b | b | b | b | b | b | b | |
| Eastmain | b | b | b | b | b | b | b | b | b | b | b | b | b | b | b | b | b | b | b | b | b | b | b | b | b | |
| Fort George | | | | | | | | | | | | n | n _b | n _b | b | b | b | b | b | b | | b | b | b | | |
| Neoskweskau | | | | | | | | | b | b | b | b | b | b | b | b | b | b | | | | | | | | |
| Fort Nemiskau | | | i | i | b | b | | | | b | b | b | b | b | | | | | | | | | | | | |
| Waswanipi | | | | | | | | | | | | | | | n | n | n _b | n _b | b | b | b | b | b | b | | |
| Cheasquacheston | | | | | | | | | | n | n | n | | | | | | n | n | | | | | | | |
| Sharboomoochoine | | | | | | | i | i | | | | | | | | | | | | | | | | | | |
| | | | | | | | | | | | | | | | | | | | | | | | | | | |
| | | | | | | | | | | | | | | | | | | | | | | | | | | |

RÉGION: Saguenay

| Nom des postes | 1700 | | | | | | 1800 | | | | | | | | | | | | | | | | | | | | | | |
|----------------|----------|----|----|----|----|----|------|----|----|----|----|----|----|----|----|----|----|----|----|----|----|----|---|----|--|--|--|--|--|
| | av 60 | 60 | 61 | 75 | 81 | 96 | 00 | 02 | 10 | 12 | 15 | 16 | 18 | 22 | 25 | 32 | 50 | 56 | 57 | 59 | 63 | 70 | + | 80 | | | | | |
| Tadoussac | f | fm | i | i | i | i | i | n | n | n | n | n | n | i | i | b | b | b | b | b | | | | | | | | | |
| Chicoutimi | f | fm | i | i | i | i | i | n | n | n | n | n | n | i | i | b | b | b | | | | | | | | | | | |
| Shishaw | | | | | | | i | n | n | n | n | n | n | i | i | b | b | | | | | | | | | | | | |

RÉGION: Lac-Saint-Jean

| | | | | | | | | | | | | | | | | | | | | | | | | | | | | | |
|---------------|---|----|---|---|---|---|---|---|---|---|---|---|---|---|---|---|---|---|---|---|---|---|---|---|--|--|--|--|--|
| Métabetchouan | f | fm | i | i | i | i | i | n | n | n | n | n | n | n | i | i | b | b | b | b | b | b | b | b | | | | | |
| Pointe-Bleue | | | | i | i | | | | | | | | | | | | | | | | b | b | b | | | | | | |
| Chamouchouane | | | | i | i | i | i | n | n | n | n | n | n | i | i | b | b | i | i | i | i | i | | | | | | | |
| Nicabau | f | | | | | | | | | | | | | | | | | | | | | | | | | | | | |
| Pike Lake | | | | | | | | | | | | | | | b | b | b | b | b | b | b | b | b | | | | | | |
| Rush Lake | | | | | | | | | | | b | b | b | b | | | | | | | | | | | | | | | |
| Mistassini | | | | | | | | n | n | n | n | b | b | b | b | b | b | b | b | b | b | b | b | b | | | | | |
| | | | | | | n | n | n | n | n | n | n | n | n | | | | | | | | | | | | | | | |
| Temiscamay | | | | | | | | | | | | | | | b | b | b | b | b | b | b | b | b | | | | | | |
| | | | | | | | | | | | | | | | | | | | | | | | | | | | | | |

RÉGION: Haute-Côte-Nord

| Nom des postes | 1700 | | | | 1800 | | | | | | | | | | | | | | | | | | | | | | | | | | | | | | | | | | | | | | | |
|-------------------|----------|----|----|----|------|----|----|----|----|----|----|----|----|----|----|----|----------------|---|--|--|--|--|--|--|--|--|--|--|--|--|--|--|--|--|--|--|--|--|--|--|--|--|--|--|
| | av 60 | 60 | 61 | 70 | 02 | 22 | 32 | 42 | 50 | 51 | 54 | 57 | 59 | 67 | 70 | 80 | 95 | + | | | | | | | | | | | | | | | | | | | | | | | | | | |
| Bon Désir | f | fm | i | i | n | i | b | b | b | | | | | | | | | | | | | | | | | | | | | | | | | | | | | | | | | | | |
| Mille Vaches | f | fm | i | i | n | i | b | b | b | b | b | b | | | | | | | | | | | | | | | | | | | | | | | | | | | | | | | | |
| Portneuf | | | | | | b | b | b | | | | | | | | | | | | | | | | | | | | | | | | | | | | | | | | | | | | |
| Ilets-Jérémie | f | fm | i | i | n | i | b | b | b | b | b | b | b | | | | | | | | | | | | | | | | | | | | | | | | | | | | | | | |
| Pipmouacan | | | | | | | | | | | | | | | b | b | b | b | | | | | | | | | | | | | | | | | | | | | | | | | | |
| Pointe-à-la-Croix | f | | | | | | | | | | | | | | | | | | | | | | | | | | | | | | | | | | | | | | | | | | | |
| Godbout | f | fm | i | i | n | i | b | b | b | b | b | b | b | b | b | b | b | | | | | | | | | | | | | | | | | | | | | | | | | | | |
| Pointe-des-Monts | | | | i | n | i | b | b | b | b | b | b | b | b | b | b | b | | | | | | | | | | | | | | | | | | | | | | | | | | | |
| Baie-Trinité | | | | | | | | i | i | i | | | | | | | | | | | | | | | | | | | | | | | | | | | | | | | | | | |
| Sept-Îles | f | fm | i | i | n | i | b | b | b | b | b | b | b | | b | b | i _b | | | | | | | | | | | | | | | | | | | | | | | | | | | |
| Moisie | f | | | | | | | | | | | | b | b | b | b | b | | | | | | | | | | | | | | | | | | | | | | | | | | | |
| | | | | | | | | | | | | | | | | | | | | | | | | | | | | | | | | | | | | | | | | | | | | |
| | | | | | | | | | | | | | | | | | | | | | | | | | | | | | | | | | | | | | | | | | | | | |
| | | | | | | | | | | | | | | | | | | | | | | | | | | | | | | | | | | | | | | | | | | | | |

RÉGION: Moyenne-Côte-Nord

| Nom des postes | 1700 | | | | | 1800 | | | | | | | | | | | | | | | | | | | | | | | | | | | | | | | | | | |
|-----------------|----------|----|----|----|----|------|----|----|----|----|----|----|----|----|----|----|----|----|----|-----------------|--|--|--|--|--|--|--|--|--|--|--|--|--|--|--|--|--|--|--|--|
| | av 60 | 60 | 61 | 70 | 90 | 00 | 03 | 07 | 21 | 28 | 30 | 31 | 33 | 36 | 42 | 50 | 60 | 70 | 80 | 80 ⁺ | | | | | | | | | | | | | | | | | | | | |
| Cap du Cormoran | f | fm | i | i | i | i | n | n | b | b | b | b | | | | | | | | | | | | | | | | | | | | | | | | | | | | |
| Mingan | f | fm | i | i | i | i | n | n | b | b | b | b | b | b | b | b | b | b | b | b | | | | | | | | | | | | | | | | | | | | |
| Île du Havre | | | | | | i | i | b | | | | | | | | | | | | | | | | | | | | | | | | | | | | | | | | |
| Watshishu | | | | | | | | | | | b | b | b | b | b | | | | | | | | | | | | | | | | | | | | | | | | | |
| Pashashibu | | | | | | | | | | | | | b | b | | | | | | | | | | | | | | | | | | | | | | | | | | |
| Nabisipi | | | | i | i | i | n | n | b | b | b | b | b | b | b | b | | | | | | | | | | | | | | | | | | | | | | | | |
| Natashquan | i | i | i | i | i | i | n | n | b | b | b | b | b | b | b | b | b | b | b | b | | | | | | | | | | | | | | | | | | | | |
| Musquaro | f | fm | i | i | i | i | n | n | b | b | b | b | b | b | b | | b | b | b | b | | | | | | | | | | | | | | | | | | | | |
| Washicoutai | | | | | | | | | | | b | b | b | b | b | b | | | | | | | | | | | | | | | | | | | | | | | | |
| Olomanshibu | f | fm | i | i | i | i | n | n | b | b | b | b | b | b | b | b | b | b | b | | | | | | | | | | | | | | | | | | | | | |
| Coacoachou | | | | | | | | | | | b | b | b | | | | | | | | | | | | | | | | | | | | | | | | | | | |
| | | | | | | | | | | | | | | | | | | | | | | | | | | | | | | | | | | | | | | | | |
| | | | | | | | | | | | | | | | | | | | | | | | | | | | | | | | | | | | | | | | | |
| | | | | | | | | | | | | | | | | | | | | | | | | | | | | | | | | | | | | | | | | |

RÉGION: Basse-Côte-Nord

| Nom des postes | 1700 | | | | 1800 | | | | | | | | | | | | | | | | | | | | | | | | | | | | | | | | |
|--------------------------|----------|----|----|----|------|----|----|----|----|----|----|---|--|--|--|--|--|--|--|--|--|--|--|--|--|--|--|--|--|--|--|--|--|--|--|--|--|
| | av 60 | 60 | 61 | 74 | 03 | 21 | 32 | 36 | 50 | 70 | 80 | + | | | | | | | | | | | | | | | | | | | | | | | | | |
| Itamaniou Montagamiou | f | fm | i | i | i | i | i | b | b | b | b | | | | | | | | | | | | | | | | | | | | | | | | | | |
| Petit Mécatina | | | | i | i | i | i | b | b | | | | | | | | | | | | | | | | | | | | | | | | | | | | |
| Gros Mécatina | f | fm | i | i | i | i | i | b | b | b | b | | | | | | | | | | | | | | | | | | | | | | | | | | |
| La Tabatière | f | fm | i | i | i | i | i | b | b | b | b | | | | | | | | | | | | | | | | | | | | | | | | | | |
| Kécarpoui | f | fm | i | i | i | i | i | b | b | b | b | | | | | | | | | | | | | | | | | | | | | | | | | | |
| Saint-Augustin | f | fm | i | i | i | i | i | i | i | b | b | | | | | | | | | | | | | | | | | | | | | | | | | | |
| Chicataca-Apetipi | f | fm | i | i | i | i | i | b | b | b | b | | | | | | | | | | | | | | | | | | | | | | | | | | |
| Saint-Paul | f | fm | i | i | i | i | i | i | i | i | i | | | | | | | | | | | | | | | | | | | | | | | | | | |
| Baie Phélypeau | f | fm | i | i | i | i | i | b | b | b | b | | | | | | | | | | | | | | | | | | | | | | | | | | |
| Blanc-Sablon | f | fm | i | i | i | i | i | b | b | b | b | | | | | | | | | | | | | | | | | | | | | | | | | | |
| | | | | | | | | | | | | | | | | | | | | | | | | | | | | | | | | | | | | | |
| | | | | | | | | | | | | | | | | | | | | | | | | | | | | | | | | | | | | | |
| | | | | | | | | | | | | | | | | | | | | | | | | | | | | | | | | | | | | | |

RÉGION: Côte du Labrador

| Nom des postes | 1700 | | | | | 1800 | | | | | | | | | | | | | | | | | | | | | | | | | |
|-------------------|----------|----|----|----|----|------|----|----|----|----|----|----|----|----|----|---|--|--|--|--|--|--|--|--|--|--|--|--|--|--|--|
| | av 60 | 60 | 61 | 75 | 99 | 02 | 21 | 32 | 35 | 36 | 37 | 41 | 70 | 73 | 80 | + | | | | | | | | | | | | | | | |
| Baie Forteau | f | fm | i | i | i | i | i | i | i | i | i | i | i | i | i | | | | | | | | | | | | | | | | |
| Anse-au-Loup | f | fm | i | i | i | i | i | i | i | i | i | i | i | i | i | | | | | | | | | | | | | | | | |
| Saint-Modet | f | fm | i | i | i | i | i | i | i | i | i | i | i | i | i | | | | | | | | | | | | | | | | |
| Baie-des-Châteaux | f | fm | i | i | i | i | i | i | i | i | i | i | i | i | i | | | | | | | | | | | | | | | | |
| Cap Charles | f | fm | i | i | i | i | i | i | i | i | i | i | i | i | i | | | | | | | | | | | | | | | | |
| Cartwright | | | | i | i | i | i | i | i | i | i | i | i | i | b | b | | | | | | | | | | | | | | | |

RÉGION: Lac Melville

| | | | | | | | | | | | | | | | | | | | | | | | | | | | | | | | |
|------------------|---|----|---|---|---|---|---|---|---|---|----------------|----------------|---|---|---|---|--|--|--|--|--|--|--|--|--|--|--|--|--|--|--|
| North West River | f | fm | i | i | i | i | i | i | i | i | b | b | b | b | b | | | | | | | | | | | | | | | | |
| Rigolet | f | fm | i | i | i | i | i | i | i | i | b | b | b | b | b | | | | | | | | | | | | | | | | |
| Kenomish | | | | | i | i | i | i | i | i | b | b | b | | | | | | | | | | | | | | | | | | |
| Moolagan | | | | | | | | | | i | i _b | i _b | | | | | | | | | | | | | | | | | | | |
| Sandy Banks | | | | | | | | | | | | | b | b | b | b | | | | | | | | | | | | | | | |
| | | | | | | | | | | | | | | | | | | | | | | | | | | | | | | | |
| | | | | | | | | | | | | | | | | | | | | | | | | | | | | | | | |

RÉGION: Davis Inlet

| Nom des postes | 1700 | | | | 1800 | | | | | | | | | | | | | | | | | | | | | | | |
|----------------|----------|----|----|----|------|----|----|----|----|----|----|----|----|----|----|----|----|----|----|----|----|----|----|----|----|----|---|--|
| | av 60 | 75 | 82 | 90 | 02 | 10 | 15 | 16 | 20 | 22 | 33 | 34 | 36 | 37 | 38 | 41 | 44 | 50 | 60 | 67 | 68 | 69 | 70 | 76 | 79 | 80 | + | |
| Aillik | | | | | | | | | | | | | | b | b | b | | | | b | b | b | b | b | | | | |
| Kibocock | | | | i | i | i | i | i | i | i | i | i | i | b | b | b | b | b | b | b | b | b | b | b | b | | | |
| Davis Inlet | | | | | | | | | | | | | | | | | | | | | i | b | b | b | b | b | b | |
| Hopedale | | | | i | i | i | i | i | i | i | i | i | i | i | i | i | i | i | b | b | b | b | i | b | b | b | b | |

RÉGION: Schefferville

| | | | | | | | | | | | | | | | | | | | | | | | | | | | |
|--------------|--|--|--|--|---|---|---|---|---|--|---|---|---|---|---|---|---|---|---|---|---|---|---|---|---|---|---|
| Winokapau | | | | | | | | | | | | | | | | | | | b | b | b | b | b | b | | | |
| Fort Nascopi | | | | | | | | | | | | | | b | b | b | b | b | b | b | b | b | b | b | b | b | b |
| Kaniapiskau | | | | | n | n | | | | | b | b | b | b | b | b | b | b | b | b | b | b | b | | | | |
| Michikamau | | | | | | | | | | | | | | | | b | b | b | b | b | b | b | b | b | b | b | b |
| Nichikun | | | | | | | b | b | b | | b | b | b | b | b | b | b | b | b | b | b | b | b | b | b | b | b |
| | | | | | | | | | | | | | | | | | | | | | | | | | | | |
| | | | | | | | | | | | | | | | | | | | | | | | | | | | |
| | | | | | | | | | | | | | | | | | | | | | | | | | | | |


4. Tableau-synthèse des principaux exploitants des fourrures sur la Moyenne et la Basse-Côte-Nord

Nous avons schématisé l'information sur les exploitants des concessions de la Terre Ferme de Mingan et des Îles et Îlets de Mingan pour mieux visualiser la complexité des transferts d'exploitation.


Les exploitants et les concessions sont désignés par les symboles suivants:

- = Terre Ferme de Mingan
- . = Îles et Îlets de Mingan
- I = Exploitant indépendant
- B = Compagnie de la Baie d'Hudson
- N = Compagnie du Nord-Ouest

Nous avons intégré dans la catégorie "Exploitant indépendant" les détenteurs des seigneuries et des concessions ou leurs locataires qui font la traite des fourrures aussi bien que certaines associations occasionnelles de marchands.




Partie 2
Tableaux



PARTIE 2 TABLEAUX

Table des matières

| | |
|---|-----|
| Liste des tableaux de l'introduction..... | 95 |
| Liste des tableaux du chapitre 1..... | 99 |
| Liste des tableaux du chapitre 2..... | 111 |
| Liste des tableaux du chapitre 3..... | 137 |
| Liste des tableaux du chapitre 4..... | 163 |



LISTE DES TABLEAUX DE L'INTRODUCTION

Tableau 1 Lieux couverts par l'étude des registres des paroisses
concernant les Têtes-de-boule (1760-1870)

Tableau 2 Lieux couverts par l'étude des registres des paroisses
concernant les Montagnais (1760-1870)

Tableau 1

Lieux couverts par l'étude des registres des paroisses concernant les Têtes-de-boule (1760-1870)

| Lieu | Année* | Baptême | Mariage | Sépulture | Total |
|--|--------|------------|-----------|-----------|------------|
| Monastère des Ursulines | | | | | |
| de Trois-Rivières | 1760 | 0 | 0 | 0 | 0 |
| Trois-Rivières | 1760 | 26 | 3 | 19 | 48 |
| Vieilles-Forges | 1760 | 0 | 0 | 0 | 0 |
| Sainte-Flore | 1865 | 0 | 0 | 0 | 0 |
| Yamachiche | 1760 | 0 | 0 | 0 | 0 |
| Louiseville | 1760 | 0 | 0 | 0 | 0 |
| Maskinongé | 1760 | 3 | 3 | 6 | 12 |
| Saint-François-du-Lac | 1760 | 0 | 0 | 0 | 0 |
| Saint-Stanislas-de-la-Rivière-des-Envies | - | 0 | 0 | 0 | 0 |
| Shawinigan | 1866 | 0 | 0 | 0 | 0 |
| Saint-Etienne-des-Grès | 1857 | 0 | 0 | 0 | 0 |
| Notre-Dame-du-Mont-Carmel | 1864 | 0 | 0 | 0 | 0 |
| Saint-Maurice | 1760 | 0 | 0 | 0 | 0 |
| Saint-François-Xavier-de-Batiscan | 1760 | 1 | 0 | 0 | 1 |
| Sainte-Geneviève-de-Batiscan | 1760 | 0 | 0 | 3 | 3 |
| ChAMPLAIN | 1760 | 0 | 0 | 0 | 0 |
| Saint-Luc | 1863 | 0 | 0 | 0 | 0 |
| Cap-de-la-Madeleine | 1760 | 0 | 0 | 0 | 0 |
| Saint-Narcisse | 1854 | 0 | 0 | 0 | 0 |
| Saint-Tite | 1859 | 0 | 0 | 0 | 0 |
| La Tuque | - | 0 | 0 | 0 | 0 |
| Rivière-aux-Rats | - | 0 | 0 | 0 | 0 |
| Rivière-Matawin | - | 0 | 0 | 0 | 0 |
| Lac aux Sables | - | 0 | 0 | 0 | 0 |
| Sainte-Anne-de-la-Pérade | 1760 | 9 | 2 | 1 | 12 |
| Pointe-du-Lac | 1760 | 0 | 0 | 0 | 0 |
| Saint-Sévère | 1856 | 0 | 0 | 0 | 0 |
| Saint-Barnabé | 1833 | 0 | 0 | 0 | 0 |
| Saint-Didace | 1853 | 0 | 0 | 0 | 0 |
| Rivière du Lièvre | - | 0 | 0 | 0 | 0 |
| Lac à la Truite | - | 4 | 0 | 0 | 4 |
| Weymontachie | - | 95 | 19 | 1 | 115 |
| Obedjiwan | - | 21 | 4 | 3 | 28 |
| Kikendatch | - | 1 | 0 | 0 | 1 |
| Waswanipi | - | 1 | 0 | 0 | 1 |
| Maniwaki | 1851 | 1 | 1 | 1 | 3 |
| Mitchikanabikong | - | 66 | 14 | 7 | 87 |
| Kakapahongong | - | 0 | 0 | 0 | 0 |
| Grand Lac | - | 0 | 0 | 0 | 0 |
| Témiscamingue | - | 0 | 0 | 0 | 0 |
| Abitibi | - | 0 | 0 | 0 | 0 |
| Mégiscane | - | 38 | 10 | 0 | 48 |
| Mattawa | - | 0 | 0 | 0 | 0 |
| Lac-Sainte-Marie | - | 0 | 0 | 0 | 0 |
| La Visitation (Gracefield) | - | 0 | 0 | 0 | 0 |
| Total | | 266 | 56 | 41 | 363 |


* La date représente la première année du dépouillement des registres du lieu.

Tableau 2

Lieux couverts par l'étude des registres des paroisses concernant les Montagnais (1760-1870)

| Lieu | Année * | Baptême | Mariage | Sépulture | Total |
|----------------------------------|---------|---------|---------|-----------|-------|
| Saint-Michel-de-Bellechasse | 1760 | 1 | 0 | 0 | 1 |
| Québec | 1760 | 0 | 0 | 0 | 0 |
| Lévis | 1760 | 0 | 0 | 0 | 0 |
| Ile d'Orléans | 1760 | 3 | 2 | 3 | 8 |
| Sainte-Brigitte-de-Laval | 1849 | 0 | 0 | 0 | 0 |
| L'Ange-Gardien | 1760 | 0 | 0 | 0 | 0 |
| Château-Richer | 1760 | 78 | 26 | 51 | 155 |
| Sainte-Anne-de-Beaupré | 1760 | 109 | 31 | 48 | 188 |
| Saint-Joachim | 1760 | 61 | 21 | 29 | 111 |
| Saint-Ferréol-les-Neiges | 1849 | 4 | 1 | 2 | 7 |
| Saint-Tite-des-Caps | 1867 | 0 | 1 | 0 | 1 |
| La-Petite-Rivière-Saint-François | 1760 | 2 | 0 | 1 | 3 |
| Ile aux Coudres | 1760 | 0 | 0 | 0 | 0 |
| Baie-Saint-Paul | 1760 | 4 | 0 | 3 | 7 |
| Saint-Urbain-de-Charlevoix | 1827 | 15 | 2 | 7 | 24 |
| Les Eboulements | 1760 | 11 | 3 | 6 | 20 |
| Saint-Hilarion | 1864 | 0 | 0 | 0 | 0 |
| Saint-Irénée | 1843 | 0 | 0 | 0 | 0 |
| Sainte-Agnès-de-Charlevoix | 1833 | 5 | 0 | 3 | 8 |
| La Malbaie | 1774 | 18 | 3 | 9 | 30 |
| Mont-Murray | 1855 | 3 | 0 | 1 | 4 |
| Baie Sainte-Marguerite | - | 5 | 0 | 0 | 5 |
| Petit-Saguenay | - | 2 | 0 | 1 | 3 |
| L'Anse-Saint-Jean | 1861 | 7 | 2 | 3 | 12 |
| La Baie | 1842 | 97 | 45 | 53 | 195 |
| Bagotville | 1857 | 21 | 12 | 5 | 38 |
| Laterrière | 1855 | 54 | 5 | 9 | 68 |
| Chicoutimi | 1845 | 580 | 132 | 131 | 843 |
| Jonquière | 1866 | 4 | 1 | 1 | 6 |
| Hébertville | 1857 | 20 | 11 | 16 | 47 |
| Métabetchouan | 1869 | 25 | 4 | 3 | 32 |
| Roberval | 1860 | 29 | 13 | 16 | 58 |
| Lac Chamouchouane | - | 10 | 4 | 5 | 19 |
| Grande Anse | - | 1 | 0 | 0 | 1 |
| Lac-Mistassini | - | 0 | 0 | 1 | 1 |
| Rivière Noire | - | 0 | 0 | 1 | 1 |
| Anse à l'Eau | - | 9 | 2 | 1 | 12 |
| Tadoussac | 1865 | 368 | 76 | 166 | 610 |
| Ile Verte | 1760 | 2 | 0 | 0 | 2 |
| Grandes-Bergeronnes | - | 0 | 1 | 0 | 1 |
| Les Escoumins | 1862 | 77 | 15 | 43 | 135 |
| Saint-Paul-du-Nord | 1870 | 157 | 76 | 79 | 312 |
| Sault-au-Cochon | - | 1 | 0 | 0 | 1 |
| Ilets-Jérémie | - | 480 | 117 | 147 | 744 |
| Betsiamites | 1845 | 333 | 96 | 91 | 520 |
| Manicouagan | - | 7 | 0 | 4 | 11 |
| Pointe-aux-Outardes | - | 5 | 0 | 1 | 6 |
| Godbout | - | 219 | 37 | 84 | 340 |
| Pointe-des-Monts | - | 6 | 0 | 1 | 7 |
| Baie-Trinité | - | 6 | 0 | 6 | 12 |
| Ilets Caribou | - | 2 | 0 | 3 | 5 |
| Pointe-aux-Anglais | - | 1 | 0 | 0 | 1 |
| Rivière-Pentecôte | - | 1 | 0 | 0 | 1 |
| Sept-Iles | - | 456 | 110 | 130 | 696 |
| Moisie | 1867 | 29 | 8 | 16 | 53 |
| Manitou | - | 2 | 0 | 0 | 2 |
| Sheldrake | - | 3 | 0 | 0 | 3 |
| Rivière-au-Tonnerre | - | 2 | 0 | 0 | 2 |
| Magpie | - | 2 | 0 | 0 | 2 |
| Mingan | - | 728 | 197 | 65 | 990 |
| Longue-Pointe | - | 279 | 69 | 18 | 366 |
| Havre-Saint-Pierre | 1860 | 120 | 20 | 11 | 151 |
| Natashquan | 1864 | 24 | 2 | 1 | 27 |
| Kégashka | - | 1 | 0 | 0 | 1 |
| Musquaro | - | 190 | 35 | 43 | 268 |
| La Romaine | - | 21 | 0 | 0 | 21 |
| Itamaniou | - | 6 | 0 | 0 | 6 |
| Baie-des-Moutons | 1861 | 0 | 0 | 0 | 0 |
| Nabisipi | - | 51 | 10 | 23 | 84 |
| Watshishu | - | 1 | 0 | 0 | 1 |
| Nukuatsao | - | 3 | 0 | 1 | 4 |
| Pointe-au-Bouleau | - | 1 | 0 | 0 | 1 |
| Labrador | - | 5 | 2 | 0 | 7 |
| Petitsikapau | - | 65 | 9 | 0 | 74 |
| Kushpekamish | - | 19 | 4 | 0 | 23 |
| Messokopetagan | - | 1 | 0 | 0 | 1 |
| Pashashibu | - | 0 | 0 | 0 | 0 |
| Cap au Leste | - | 2 | 0 | 0 | 2 |
| Matane | 1842 | 0 | 0 | 0 | 0 |
| Total | | 4854 | 1205 | 1342 | 7401 |

* La date représente la première année du dépouillement des registres du lieu.



LISTE DES TABLEAUX DU CHAPITRE 1

- Tableau 1.1 Répartition des types d'actes concernant les Têtes-de-boule dans les paroisses de la région de Trois-Rivières (1760-1790)
- Tableau 1.2 Répartition décennale des types d'actes concernant les Têtes-de-boule (1760-1790)
- Tableau 1.3 Âge connu au baptême chez les Têtes-de-boule (1760-1790)
- Tableau 1.4 Répartition mensuelle des actes concernant les Têtes-de-boule (1760-1790)
- Tableau 1.5 Répartition des types d'actes par paroisse concernant les Montagnais (1760-1790)
- Tableau 1.6 Répartition des types d'actes par mission concernant les Montagnais (1760-1790)
- Tableau 1.7 Lieu de provenance des personnes mentionnées dans les actes concernant les Montagnais (1760-1790)
- Tableau 1.8 Quantification des informations contenues dans les actes concernant les Montagnais (1760-1790)
- Tableau 1.9 Répartition décennale des types d'actes concernant les Montagnais (1760-1790)
- Tableau 1.10 Redistribution mensuelle des actes concernant les Montagnais (1760-1790)
- Tableau 1.11 Étude des actes selon les groupes d'âge chez les Montagnais (1760-1790)
- Tableau 1.12 Répartition des baptêmes et des sépultures par lieu et par moyenne d'âge chez les Montagnais (1760-1790)
- Tableau 1.13 Répartition annuelle des baptêmes par moyenne d'âge dans 5 lieux montagnais (1760-1790)

Tableau 1.1

Répartition des types d'actes concernant les Têtes-de-boule dans les paroisses de la région de Trois-Rivières (1760-1790)

| Paroisse | Baptême | Mariage | Sépulture | Total |
|---|---------|---------|-----------|-------|
| Saint-Joseph-de-Maskinongé | 3 | 1 | 1 | 5 |
| L'Immaculée-Conception-des-Trois-Rivières | 6 | 0 | 8 | 14 |
| Sainte-Anne-de-la-Pérade | 9 | 2 | 1 | 12 |
| Saint-François-Xavier-de-Batiscan | 1 | 0 | 0 | 1 |
| Sainte-Geneviève-de-Batiscan | 0 | 0 | 3 | 3 |
| Total | 19 | 3 | 13 | 35 |

Tableau 1.2

Répartition décennale des types d'actes concernant les Têtes-de-boule (1760-1790)

| Acte | 1760-1770 | 1771-1780 | 1781-1790 | Total |
|--------------|-----------|-----------|-----------|-------|
| Baptême* | 1 | 11 | 7 | 19 |
| Mariage | 0 | 2 | 1 | 3 |
| Sépulture | 4 | 2 | 7 | 13 |
| Total | 5 | 15 | 15 | 35 |

* Excluant le baptême à Sainte-Anne-de-Beaupré en 1788.

Tableau 1.3

Âge connu au baptême chez les Têtes-de-boule (1760-1790)

| Date | Nom | Âge | Paroisse |
|------------|------------------|---------------------|---|
| 1769-10-10 | Élizabeth | 7 jours | Saint-François-Xavier-de-Batiscan |
| 1773-04-15 | Joseph | 12 ans | L'Immaculée-Conception-des-Trois-Rivières |
| 1778-12-24 | Jean-Baptiste | 3 ans | Sainte-Anne-de-la-Pérade |
| 1778-12-24 | Geneviève | 2 ans | Sainte-Anne-de-la-Pérade |
| 1781-06-18 | Marie-Josette | 2 mois | L'Immaculée-Conception-des-Trois-Rivières |
| 1785-11-17 | Michel | 3 jours | L'Immaculée-Conception-des-Trois-Rivières |
| 1787-06-30 | Jean-Baptiste | 2 mois, 15 jours | L'Immaculée-Conception-des-Trois-Rivières |
| 1790-02-14 | Marie-Marguerite | 15 jours | L'Immaculée-Conception-des-Trois-Rivières |

Note : Âge inconnu pour 11 baptêmes..

Tableau 1.4

Répartition mensuelle des actes concernant les Têtes-de-boule
(1760-1790)

| Mois | Année | Nombre | Total |
|--------------|-------|--------|-----------|
| Janvier | 1760 | 1 | 2 |
| | 1774 | 1 | |
| Février | 1770 | 1 | 14 |
| | 1774 | 7 | |
| | 1779 | 1 | |
| | 1785 | 1 | |
| | 1789 | 3 | |
| | 1790 | 1 | |
| Mars | 1770 | 1 | 1 |
| Avril | 1773 | 1 | 1 |
| Mai | 1776 | 1 | 2 |
| | 1790 | 1 | |
| Juin | 1781 | 1 | 2 |
| | 1787 | 1 | |
| Juillet | 1775 | 1 | 7 |
| | 1784 | 3 | |
| | 1786 | 1 | |
| | 1788 | 1 | |
| | 1790 | 1 | |
| Août | | 0 | 0 |
| Septembre | | 0 | 0 |
| Octobre | 1769 | 1 | 1 |
| Novembre | 1774 | 1 | 2 |
| | 1785 | 1 | |
| Décembre | 1778 | 2 | 3 |
| | 1786 | 1 | |
| Total | | | 35 |

Tableau 1.5

Répartition des types d'actes par paroisse concernant les Montagnais (1760-1790)

| Paroisse | Baptême | Mariage | Sépulture | Total |
|--|-----------|-----------|-----------|------------|
| Saint-Pierre et Saint-Paul | 2 | | 2 | 4 |
| Saint-Joachim | 9 | | 2 | 11 |
| Sainte-Anne-de-Beaupré | 44 | 7 | 23 | 74 |
| La Visitation-de-Notre-Dame | 34 | 11 | 28 | 73 |
| L'Assomption-de-la-Sainte-Vierge-des-Éboulements | 1 | | | 1 |
| Saint-Étienne-de-la-Malbaie | 3 | | 2 | 5 |
| Saint-François-Xavier-de-la-Petite-Rivière | 1 | | | 1 |
| Total | 94 | 18 | 57 | 169 |

Tableau 1.6

Répartition des types d'actes par mission concernant les Montagnais (1760-1790)

| Mission * | Baptême | Mariage | Sépulture | Total |
|---------------------|--------------|------------|------------|--------------|
| Tadoussac | 185 | 49 | 51 | 285 |
| Nabisipi | 10 | 1 | | 11 |
| Île Verte | 2 | | | 2 |
| Rivière Noire | | | 1 | 1 |
| Les Escoumins | 2 | | 8 | 10 |
| Saint-Paul-du-Nord | 32 | 6 | 17 | 55 |
| Îlets-Jérémie | 175 | 26 | 37 | 238 |
| Betsiamites | 1 | | | 1 |
| Manicouagan | | | 4 | 4 |
| Pointe-aux-Outardes | | | 1 | 1 |
| Godbout | | | 1 | 1 |
| Baie-Trinité | | | 6 | 6 |
| Pointe-des-Monts | | | 1 | 1 |
| Sept-Îles | 128 | 20 | 9 | 157 |
| Mingan | 294 | 77 | 6 | 377 |
| La Romaine | 19 | | | 19 |
| Petit-Saguenay | | | 1 | 1 |
| Chicoutimi | 134 | 15 | 14 | 163 |
| Lac-Saint-Jean | | | 1 | 1 |
| Lac-Mistassini | | | 1 | 1 |
| Total | 982 | 194 | 159 | 1 335 |
| Grand total | 1 076 | 212 | 216 | 1 504 |

* Lieux inscrits dans le registre de Tadoussac.

Tableau 1.7

Lieu de provenance des personnes mentionnées dans les actes concernant les Montagnais (1760-1790)

| Lieu de l'acte | Lieu de provenance | Personnes présentes | Montagnais sujets |
|------------------------|----------------------------------|---------------------|-------------------|
| Saint-Joachim | Québec | 1 | 10 |
| | Saint-Joachim | 40 | |
| | Saint-Ferréol-les-Neiges | 2 | |
| Sainte-Anne-de-Beaupré | Sainte-Anne-de-Beaupré | 75 | 17 |
| | Saint-Ferréol-les-Neiges | 6 | 2 |
| | Château-Richer | 43 | 12 |
| | Rivière Jacques-Cartier | 3 | 1 |
| | La Petite-Rivière-Saint-François | 1 | 1 |
| | | | |
| Château-Richer | Québec | 4 | 1 |
| | Château-Richer | 67 | 14 |
| | L'Ange-Gardien | 6 | 2 |
| Tadoussac | Crespieul | 1 | |
| | Chamouchouane | 1 | 1 |
| | Tadoussac | 4 | 4 |
| | Les Escoumins | 5 | 3 |
| | Saint-Paul-du-Nord | 1 | |
| | Îlets-Jérémie | 7 | 5 |
| | Manicouagan | 2 | 2 |
| | Sept-Îles | 14 | 5 |
| | Chicoutimi | 6 | 2 |
| | Mistassini | 1 | 1 |
| | Onistagane | 1 | 1 |
| Saint-Paul-du-Nord | Mistassini | 1 | 1 |
| Îlets-Jérémie | Crespieul | 1 | 1 |
| | Tadoussac | 1 | |
| | Îlets-Jérémie | 19 | 5 |
| | Manicouagan | 7 | 3 |
| | Sept-Îles | 8 | 2 |
| | Chicoutimi | 1 | 1 |
| Sept-Îles | Tadoussac | 2 | |
| Mingan | Sept-Îles | 4 | |
| | Mingan | 5 | |
| | La Romaine | 5 | |
| Chicoutimi | Chamouchouane | 7 | 3 |
| | Lac Piekouagami | 3 | 3 |
| | Îlets-Jérémie | 4 | |
| | Sept-Îles | 3 | |
| | Chicoutimi | 7 | 5 |
| | Batiscan | 1 | 1 |
| Total | | 370 | 109 |

Tableau 1.8

Quantification des informations contenues dans les actes concernant les Montagnais (1760-1790)

- 1 504 sont les sujets des actes
- 2 507 sont les pères ou mères des sujets
- 253 sont les épouses ou époux des sujets
- 329 sont les beaux-parents des sujets
- 685 sont des témoins sans aucune autre relation soulignée avec les sujets
- 1 855 sont les parrains ou marraines des sujets sans aucune autre relation soulignée avec les sujets
- 203 sont des personnes mentionnées sans que leur présence à l'acte ne soit confirmée
 - 45 sont les épouses ou époux décédés des sujets
 - 40 sont les enfants des sujets
 - 30 sont les grands-parents des sujets (18 fois comme témoin et 12 comme parrain)
 - 21 sont les frères ou soeurs des sujets (17 fois comme témoin et 4 comme parrain)
 - 14 sont les frères ou soeurs des sujets par alliance, qu'il s'agisse du demi-frère ou du beau-frère (14 fois comme témoin et aucune comme parrain)
 - 36 sont les oncles ou tantes des sujets (18 fois comme témoin et 18 comme parrain)
 - 13 sont les cousins ou cousines des sujets (5 fois comme témoin et 8 comme parrain)
 - 6 sont des personnes mentionnées sans statut

Tableau 1.9

Répartition décennale des types d'actes concernant les Montagnais
(1760-1790)

| Acte | 1760-1770 | 1771-1780 | 1781-1790 | Total |
|--------------|------------|------------|------------|--------------|
| Baptême | 304 | 382 | 390 | 1 076 |
| Mariage | 50 | 75 | 87 | 212 |
| Sépulture | 108 | 60 | 48 | 216 |
| Total | 462 | 517 | 525 | 1 504 |

Tableau 1.10

Redistribution mensuelle des actes concernant les Montagnais
(1760-1790)

| Mois | Baptême | Mariage | Sépulture | Total |
|--------------|--------------|------------|------------|--------------|
| Janvier | 8 | 1 | 14 | 23 |
| Février | 16 | 6 | 9 | 31 |
| Mars | 14 | 1 | 14 | 29 |
| Avril | 26 | 6 | 26 | 58 |
| Mai | 238 | 39 | 16 | 293 |
| Juin | 380 | 59 | 41 | 480 |
| Juillet | 311 | 88 | 22 | 421 |
| Août | 20 | 4 | 12 | 36 |
| Septembre | 8 | 2 | 14 | 24 |
| Octobre | 17 | 1 | 11 | 29 |
| Novembre | 26 | 3 | 5 | 34 |
| Décembre | 10 | 0 | 14 | 24 |
| Indéterminé | 2 | 2 | 18 | 22 |
| Total | 1 076 | 212 | 216 | 1 504 |

Tableau 1.11

Étude des actes selon les groupes d'âge chez les Montagnais
(1760-1790)

| Groupe d'âge | Baptême | Mariage | Sépulture | Total |
|--------------|--------------|------------|------------|--------------|
| Inconnu | 165 | 209 | 97 | 471 |
| 0 à -1 an | 643 | 0 | 26 | 669 |
| 1 à 5 ans | 166 | 0 | 22 | 188 |
| 6 à 10 ans | 23 | 0 | 13 | 36 |
| 11 à 15 ans | 21 | 0 | 9 | 30 |
| 16 à 20 ans | 28 | 0 | 10 | 38 |
| 21 à 30 ans | 14 | 2 | 8 | 24 |
| 31 à 50 ans | 14 | 1 | 15 | 30 |
| 51 et plus | 2 | 0 | 16 | 18 |
| Total | 1 076 | 212 | 216 | 1 504 |

Note : Dans le groupe d'âge de 1 à 5 ans il y a les Montagnais de 1 an et un jour et plus. Très peu d'actes de mariage donnaient l'âge des participants.

Tableau 1.12

Répartition des baptêmes et des sépultures par lieu et par moyenne d'âge chez les Montagnais (1760-1790)

| Lieu | Baptême | | Sépulture | |
|------------------------|----------------|---------------|----------------|---------------|
| | Nombre d'actes | Moyenne d'âge | Nombre d'actes | Moyenne d'âge |
| Baie-Saint-Paul | 2 | 1,0 jr | 2 | 39,5 ans |
| Nabisipi | 10 | 1,5 an | 0 | 0 |
| Île Verte | 2 | 0,4 an | 0 | 0 |
| Lévis | 1 | 1,2 an | 0 | 0 |
| Saint-Joachim | 9 | 1,2 jr | 2 | 1,5 an |
| Sainte-Anne-de-Beaupré | 38 | 1,0 jr | 23 | 13,2 ans |
| Château-Richer | 33 | 1,1 jr | 26 | 22,7 ans |
| Tadoussac | 155 | 1,5 an | 37 | 22,5 ans |
| Les Escoumins | 2 | 0,1 an | 1 | 11,0 ans |
| Saint-Paul-du-Nord | 33 | 4,7 ans | 3 | 1,0 an |
| Îlets-Jérémie | 148 | 2,4 ans | 16 | 27,8 ans |
| Betsiamites | 1 | 0,2 an | 0 | 0 |
| Sept-Îles | 112 | 2,7 ans | 0 | 0 |
| Mingan | 251 | 5,0 ans | 8 | 18,5 ans |
| La Romaine | 1 | 15,0 ans | 0 | 0 |
| Chicoutimi | 115 | 3,1 ans | 2 | 1,5 an |
| Les Éboulements | 1 | 0,2 an | 0 | 0 |
| La Malbaie | 1 | 0,3 an | 3 | 4,0 ans |

Tableau 1.13

Répartition annuelle des baptêmes par moyenne d'âge dans 5 lieux montagnais (1760-1790)

| Année | Tadoussac | | Ilets-Jérémie | | Sept-Iles | | Mingan | | Chicoutimi | | Total | |
|-------|-----------|------|---------------|-------|-----------|------|--------|-------|------------|-------|-------|-------|
| | N. | A.M. | N. | A.M. | N. | A.M. | N. | A.M. | N. | A.M. | N. | A.M. |
| 1760 | 10 | 2.21 | 5 | 6.37 | 0 | 0.00 | 1 | 0.25 | 1 | 0.33 | 24 | 2.69 |
| 1761 | 4 | 0.16 | 10 | 7.66 | 0 | 0.00 | 0 | 0.00 | 4 | 0.66 | 20 | 3.99 |
| 1762 | 3 | 0.48 | 5 | 3.95 | 0 | 0.00 | 0 | 0.00 | 8 | 9.55 | 19 | 5.13 |
| 1763 | 2 | 0.04 | 2 | 0.54 | 4 | 2.63 | 0 | 0.00 | 0 | 0.00 | 11 | 1.06 |
| 1764 | 1 | 0.00 | 3 | 25.00 | 0 | 0.00 | 0 | 0.00 | 9 | 12.21 | 16 | 11.55 |
| 1765 | 1 | 0.00 | 0 | 0.00 | 0 | 0.00 | 0 | 0.00 | 0 | 0.00 | 7 | 0.03 |
| 1766 | 2 | 0.70 | 2 | 0.67 | 2 | 0.08 | 0 | 0.00 | 0 | 0.00 | 10 | 0.29 |
| 1767 | 34 | 4.22 | 3 | 1.08 | 1 | 4.00 | 0 | 0.00 | 0 | 0.00 | 44 | 3.77 |
| 1768 | 15 | 1.50 | 6 | 0.22 | 7 | 2.23 | 0 | 0.00 | 11 | 1.18 | 43 | 1.24 |
| 1769 | 1 | 0.68 | 0 | 0.00 | 0 | 0.00 | 0 | 0.00 | 0 | 0.00 | 6 | 0.11 |
| 1770 | 4 | 0.18 | 5 | 0.87 | 0 | 0.00 | 1 | 0.42 | 9 | 0.52 | 22 | 0.49 |
| 1771 | 6 | 0.59 | 8 | 1.20 | 0 | 0.00 | 9 | 6.67 | 0 | 0.00 | 26 | 2.81 |
| 1772 | 1 | 1.00 | 4 | 0.60 | 16 | 4.09 | 3 | 0.12 | 0 | 0.00 | 27 | 2.56 |
| 1773 | 7 | 0.50 | 0 | 0.00 | 0 | 0.00 | 29 | 10.29 | 1 | 2.75 | 41 | 7.43 |
| 1774 | 0 | 0.00 | 4 | 0.52 | 9 | 1.06 | 16 | 10.98 | 0 | 0.00 | 31 | 6.04 |
| 1775 | 10 | 0.27 | 2 | 0.70 | 0 | 0.00 | 4 | 0.38 | 19 | 2.37 | 40 | 1.26 |
| 1776 | 0 | 0.00 | 5 | 0.74 | 8 | 0.55 | 8 | 8.94 | 0 | 0.00 | 26 | 3.12 |
| 1777 | 4 | 1.04 | 3 | 0.03 | 0 | 0.00 | 16 | 6.75 | 0 | 0.00 | 26 | 4.31 |
| 1778 | 3 | 0.06 | 11 | 1.10 | 4 | 0.42 | 15 | 1.12 | 0 | 0.00 | 35 | 0.87 |
| 1779 | 2 | 0.31 | 3 | 0.63 | 5 | 6.00 | 8 | 0.52 | 14 | 1.98 | 34 | 1.89 |
| 1780 | 2 | 0.39 | 1 | 0.42 | 11 | 3.00 | 11 | 0.41 | 0 | 0.00 | 26 | 1.49 |
| 1781 | 11 | 0.39 | 2 | 0.54 | 1 | 0.33 | 9 | 0.62 | 0 | 0.00 | 26 | 0.43 |
| 1782 | 4 | 0.56 | 0 | 0.00 | 0 | 0.00 | 27 | 5.59 | 0 | 0.00 | 35 | 4.38 |
| 1783 | 4 | 0.28 | 0 | 0.00 | 0 | 0.00 | 27 | 2.86 | 0 | 0.00 | 32 | 2.44 |
| 1784 | 8 | 0.56 | 0 | 0.00 | 0 | 0.00 | 0 | 0.00 | 0 | 0.00 | 12 | 0.38 |
| 1785 | 6 | 1.09 | 22 | 1.19 | 4 | 0.79 | 0 | 0.00 | 0 | 0.00 | 33 | 1.08 |
| 1786 | 3 | 1.37 | 15 | 4.43 | 8 | 2.54 | 17 | 1.35 | 8 | 2.46 | 63 | 2.34 |
| 1787 | 5 | 0.15 | 8 | 0.48 | 8 | 1.69 | 14 | 11.26 | 0 | 0.00 | 42 | 4.24 |
| 1788 | 0 | 0.00 | 9 | 0.83 | 5 | 9.95 | 0 | 0.00 | 10 | 1.98 | 35 | 4.69 |
| 1789 | 2 | 0.48 | 6 | 0.47 | 11 | 1.00 | 15 | 2.78 | 0 | 0.00 | 40 | 1.44 |
| 1790 | 1 | 0.46 | 5 | 0.34 | 8 | 3.47 | 21 | 3.02 | 13 | 1.62 | 59 | 3.00 |
| | 156 | 0.67 | 149 | 0.42 | 112 | 0.37 | 251 | 0.20 | 114 | 0.32 | 911 | 0.34 |

N. Nombre d'actes

A.M. Age moyen au baptême

LISTE DES TABLEAUX DU CHAPITRE 2

- Tableau 2.1 Dettes des Montagnais du Domaine du Roi en 1821
- Tableau 2.2 Chronologie des postes à l'est de la baie James
- Tableau 2.3 Répartition des Têtes-de-boule admissibles aux annuités (1834-1853)
- Tableau 2.4 Répartition des Têtes-de-boule aux postes de la Compagnie de la Baie d'Hudson en 1851
- Tableau 2.5 Estimation des Têtes-de-boule admissibles aux annuités de 1842
- Tableau 2.6 Répartition des types d'actes par lieu concernant les Têtes-de-boule (1791-1850)
- Tableau 2.7 Répartition annuelle des actes concernant les Têtes-de-boule (1791-1850)
- Tableau 2.8 Lieu de provenance des personnes mentionnées dans les actes concernant les Têtes-de-boule (1791-1850)
- Tableau 2.9 Lieu et date des actes concernant les Têtes-de-boule (1791-1850)
- Tableau 2.10 Redistribution mensuelle des actes concernant les Têtes-de-boule (1791-1850)
- Tableau 2.11 Quantification des informations contenues dans les actes concernant les Têtes-de-boule (1791-1850)
- Tableau 2.12 Répartition annuelle des baptêmes par groupe d'âge chez les Têtes-de-boule (1791-1850)
- Tableau 2.13 Répartition des baptêmes par lieu et par groupe d'âge chez les Têtes-de-boule (1791-1850)
- Tableau 2.14 Répartition annuelle des sépultures par groupe d'âge chez les Têtes-de-boule (1791-1850)
- Tableau 2.15 Répartition des sépultures par lieu et par groupe d'âge chez les Têtes-de-boule (1791-1850)

- Tableau 2.16 Estimation démographique des Montagnais par des contemporains
- Tableau 2.17 Statistiques sommaires concernant les Naskapis (1791-1850)
- Tableau 2.18 Répartition des types d'actes par mission concernant les Montagnais (1791-1850)
- Tableau 2.19 Lieu de provenance des personnes mentionnées dans les actes concernant les Montagnais (1791-1850)
- Tableau 2.20 Quantification des informations contenues dans les actes concernant les Montagnais (1791-1850)
- Tableau 2.21 Répartition décennale des types d'actes concernant les Montagnais (1791-1850)
- Tableau 2.22 Progression de l'oeuvre missionnaire (1791-1850)
- Tableau 2.23 Redistribution mensuelle des actes concernant les Montagnais (1791-1850)
- Tableau 2.24 Répartition des baptêmes par lieu et par groupe d'âge chez les Montagnais (1791-1850)
- Tableau 2.25 Répartition annuelle des baptêmes par groupe d'âge chez les Montagnais (1791-1850)
- Tableau 2.26 Répartition des baptêmes et des sépultures par lieu et par moyenne d'âge chez les Montagnais (1791-1850)
- Tableau 2.27 Répartition annuelle des baptêmes par moyenne d'âge dans 7 lieux montagnais (1791-1850)

Tableau 2.1

Dettes des Montagnais du Domaine du Roi en 1821

| Poste | Castor |
|---------------|-------------------|
| Sept-Îles | 7 228 1/2 |
| Godbout | 11 590 |
| Îlets-Jérémie | 12 851 |
| Chicoutimi | 1 902 3/4 |
| Tadoussac | 4 661 1/2 |
| Chamouchouane | 1 777 1/2 |
| Métabetchouan | 1 107 1/2 |
| Total | 41 118 3/4 |

Tableau 2.2

Chronologie des postes à l'est de la baie James

| Poste | Année d'activité |
|-----------------|----------------------|
| Fort Rupert | 1776- |
| Neoskweskau | 1793-1822 |
| Fort Nemiskau | 1794-1799, 1802-1809 |
| Cheasquacheston | 1799-1802, 1820-1822 |
| Fort George | 1803-1813, 1815-1823 |
| Mistassini | 1812-1816, 1818- |
| Rush Lake | 1815-1822 |
| Nichikun | 1816-1822, 1834- |
| Big Lake | 1817-1822 |
| Fort Nascopi | 1818- |
| Waswanipi | 1819- |
| Obedjiwan | 1825-1829 |
| Pike Lake | 1826- |
| Grand Lac | 1828-1830 |
| Migiskan | 1828- |
| Fort Chimo | 1830- |
| Kaniapiskau | 1834- |

Tableau 2.3

Répartition des Têtes-de-boule admissibles aux annuités
(1834-1853)

| Année | Nombre des admissibles | Nombre révisé |
|-----------|------------------------|---------------|
| 1834 | 11 | 12 |
| 1835 | 13 | 13 |
| 1836 | 28 | 28 |
| 1837 | 27 | 42 |
| 1838 | 50 | 51 |
| 1839 | 59 | 71 |
| 1840 | 69 | 75 |
| 1841 | 69 | 87 |
| 1842 | 86 | 126 |
| 1844 | 86 | 165 |
| 1844-1853 | 86 | 86 |

Tableau 2.4

Répartition des Têtes-de-boule aux postes de la Compagnie de la
Baie d'Hudson en 1851

| Poste | Homme | Femme | Enfant | Total |
|-----------------|------------|------------|------------|------------|
| Weymontachingue | 39 | 34 | 13 | 86 |
| Autres postes | 71 | 106 | 221 | 398 |
| Total | 110 | 140 | 234 | 484 |

Tableau 2.5

Estimation des Têtes-de-boule admissibles aux annuités de 1842

| Groupe | Chef | Homme | Femme | Enfant (Moins filles 0-4 ans) | Total |
|----------------|------|-------|-------|-------------------------------------|-------|
| 1er: Chefs | 4 | 2 | 9 | 8 | 23 |
| 2e : Guerriers | | 22 | 21 | 30 | 73 |
| 3e : Guerriers | | 4 | 6 | 11 | 21 |
| Total | 4 | 28 | 36 | 49 | 117 |

Tableau 2.6

Répartition des types d'actes par lieu concernant les Têtes-de-boule (1791-1850)

| Lieu | Baptême | Mariage | Sépulture | Total |
|------------------|---------|---------|-----------|-------|
| Maskinongé | | 2 | 5 | 7 |
| Trois-Rivières | 20 | 3 | 11 | 34 |
| Mitchikanabikong | 51 | 13 | 3 | 67 |
| Total | 71 | 18 | 19 | 108 |

Tableau 2.7

Répartition annuelle des actes concernant les Têtes-de-boule
(1791-1850)

| Année | Baptême | Mariage | Sépulture | Total | Bilan Baptême/Sépulture |
|--------------|---------|---------|-----------|-------|----------------------------|
| 1791 | 2 | 1 | 2 | 5 | 0 |
| 1792 | 4 | 1 | 4 | 9 | 0 |
| 1793 | | | 2 | 2 | -2 |
| 1796 | | | 1 | 1 | -1 |
| 1797 | 1 | 1 | 1 | 3 | 0 |
| 1799 | | 1 | | 1 | 0 |
| 1800 | 12 | | 2 | 14 | 10 |
| 1804 | | | 1 | 1 | -1 |
| 1806 | | | 1 | 1 | -1 |
| 1810 | 1 | 1 | | 2 | 1 |
| 1830 | | | 2 | 2 | -2 |
| 1843 | 23 | 7 | | 30 | 23 |
| 1844 | 3 | | | 3 | 3 |
| 1845 | 11 | 3 | | 14 | 11 |
| 1846 | 14 | 3 | 3 | 20 | 11 |
| Total | 71 | 18 | 19 | 108 | 52 |

Tableau 2.8

Lieu de provenance des personnes mentionnées dans les actes concernant les Têtes-de-boule (1791-1850)

| Lieu de l'acte | Lieu de provenance | Personnes présentes | Têtes-de-boule sujets |
|------------------|--------------------|---------------------|-----------------------|
| Maskinongé | inconnu | 25 | 7 |
| Trois-Rivières | inconnu | 162 | 34 |
| Mitchikanabikong | inconnu | 172 | 15 |
| " | Lac à la Truite | 51 | 36 |
| " | Grand Lac | 11 | 10 |
| " | Kanikwanagan | 9 | 6 |
| Total | | 430 | 108 |

Tableau 2.9

Lieu et date des actes concernant les Têtes-de-boule (1791-1850)

| Maskinongé | Trois-Rivières | Mitchikanabikong |
|------------|----------------|------------------|
| 1791 | 1791 | 1843 |
| 1792 | 1792 | 1844 |
| 1793 | 1796 | 1845 |
| 1796 | 1797 | 1846 |
| | 1799 | |
| | 1800 | |
| | 1804 | |
| | 1806 | |
| | 1806 | |
| | 1810 | |
| | 1830 | |

Tableau 2.10

Redistribution mensuelle des actes concernant les Têtes-de-boule
(1791-1850)

| Mois | Baptême | Mariage | Sépulture | Total | Bilan Baptême/Sépulture |
|--------------|-----------|-----------|-----------|------------|----------------------------|
| Janvier | 3 | 1 | 3 | 7 | 0 |
| Février | 13 | 0 | 1 | 14 | 12 |
| Mars | 0 | 0 | 0 | 0 | 0 |
| Avril | 0 | 0 | 2 | 2 | -2 |
| Mai | 0 | 0 | 2 | 2 | -2 |
| Juin | 4 | 1 | 3 | 8 | 1 |
| Juillet | 14 | 5 | 3 | 22 | 11 |
| Août | 37 | 11 | 2 | 50 | 35 |
| Septembre | 0 | 0 | 1 | 1 | -1 |
| Octobre | 0 | 0 | 2 | 2 | -2 |
| Novembre | 0 | 0 | 0 | 0 | 0 |
| Décembre | 0 | 0 | 0 | 0 | 0 |
| Total | 71 | 18 | 19 | 108 | 52 |

Tableau 2.11

Quantification des informations contenues dans les actes concernant les Têtes-de-boule (1791-1850)

| | |
|-----|--|
| 108 | sont les sujets des actes |
| 111 | sont les pères ou mères des sujets |
| 33 | sont les épouses ou époux des sujets |
| 11 | sont les beaux-parents des sujets |
| 74 | sont des témoins sans aucune autre relation soulignée avec les sujets |
| 88 | sont les parrains ou marraines des sujets sans aucune autre relation soulignée avec les sujets |
| 2 | sont les épouses ou époux décédés des sujets |
| 2 | sont les grands-parents des sujets (1 fois comme témoin et 1 comme parrain) |
| 2 | sont des personnes mentionnées sans que leur présence à l'acte ne soit confirmée |
| 109 | sont des personnes mentionnées sans statut |

Tableau 2.12

Répartition annuelle des baptêmes par groupe d'âge chez les Têtes-de-boule (1791-1850)

| Année | -1 an | 1-5 ans | 6-10 ans | 11-15 ans | 16-20 ans | 21 ans ⁺ | Total |
|--------------|-------|---------|----------|-----------|-----------|---------------------|-------|
| 1791 | 1 | | | | 1 | | 2 |
| 1792 | 2 | 1 | | | | | 3 |
| 1797 | 1 | | | | | | 1 |
| 1800 | 3 | 3 | 4 | 1 | | 1 | 12 |
| 1810 | | | | | | 1 | 1 |
| 1843 | 2 | | | 4 | 3 | 12 | 21 |
| 1844 | 2 | 1 | | | | | 3 |
| 1845 | 3 | 2 | | | 1 | 5 | 11 |
| 1846 | 3 | | | | 2 | 8 | 13 |
| Total | 17 | 7 | 4 | 5 | 7 | 27 | 67* |

* Âge inconnu pour 4 baptêmes.

Tableau 2.13

Répartition des baptêmes par lieu et par groupe d'âge chez les Têtes-de-boule (1791-1850)

| Lieu | -1 an | 1-5 ans | 6-10 ans | 11-15 ans | 16-20 ans | 21+ ans | Total |
|------------------|-------|---------|----------|-----------|-----------|---------|-------|
| Trois-Rivières | 7 | 4 | 4 | 1 | 1 | 2 | 19 |
| Mitchikanabikong | 10 | 3 | | 4 | 6 | 25 | 48 |
| Total | 17 | 7 | 4 | 5 | 7 | 27 | 67* |

* Âge inconnu pour 4 baptêmes.

Tableau 2.14

Répartition annuelle des sépultures par groupe d'âge chez les Têtes-de-boule (1791-1850)

| Année | -1 an | 1-5 ans | 6-10 ans | 11-15 ans | 16-20 ans | 21+ ans | Total |
|--------------|-------|---------|----------|-----------|-----------|---------|-------|
| 1791 | | 1 | | | | 1 | 2 |
| 1792 | 1 | | | | 1 | 1 | 3 |
| 1793 | | | 2 | | | | 2 |
| 1796 | | 1 | | | | | 1 |
| 1797 | | | 1 | | | | 1 |
| 1800 | | | 1 | | | 1 | 2 |
| 1804 | | 1 | | | | | 1 |
| 1806 | | | | | | 1 | 1 |
| 1830 | | 1 | | | | | 1 |
| 1846 | | 3 | | | | | 3 |
| Total | 1 | 7 | 4 | | 1 | 4 | 17* |

* Âge inconnu pour 2 sépultures.

Tableau 2.15

Répartition des sépultures par lieu et par groupe d'âge chez les Têtes-de-boule (1791-1850)

| Lieu | -1 an | 1-5 ans | 6-10 ans | 11-15 ans | 16-20 ans | 21+ ans | Total |
|------------------|-------|---------|----------|-----------|-----------|---------|-------|
| Maskinongé | | 1 | 2 | | 1 | 1 | 5 |
| Trois-Rivières | 1 | 3 | 2 | | | 3 | 9 |
| Mitchikanabikong | | 3 | | | | | 3 |
| Total | 1 | 7 | 4 | | 1 | 4 | 17* |

* Âge inconnu pour 2 sépultures.

Tableau 2.16

Estimation démographique des Montagnais par des contemporains

| Lieu | 1823 Verreault | | 1824 Thèreau | | 1827 Laterrière | | 1839 Doucet | | 1853 Gagnon | |
|----------------|----------------|-----|--------------|----|-----------------|----|-------------|----|-------------|----|
| | F* | I** | F | I | F | I | F | I | F | I |
| Tadoussac | 3 | 15 | ? | ? | ? | ? | ? | ? | ? | ? |
| Chicoutimi | 9 | 45 | 12 | 60 | 10 | 50 | 7 | 46 | ? | 6 |
| Lac-Saint-Jean | 12 | 60 | ? | ? | 10 | 50 | 15 | 74 | ? | 28 |
| Chamouchouane | 9 | 45 | ? | ? | 15 | 75 | 18 | 78 | ? | 7 |

* Famille
 ** Individu

Tableau 2.17

Statistiques sommaires concernant les Maskapis (1791-1850)

| Lieu | Année | Baptême | Mariage | Sépulture | Total |
|---------------|-------|---------|---------|-----------|-------|
| Tadoussac | 1847 | 1 | | | 1 |
| Îlets-Jérémie | 1823 | 6 | 3 | | 9 |
| Îlets-Jérémie | 1824 | | | 1 | 1 |
| Îlets-Jérémie | 1825 | 1 | | | 1 |
| Îlets-Jérémie | 1846 | 1 | 1 | | 2 |
| Godbout | 1810 | | | 3 | 3 |
| Godbout | 1835 | 2 | | | 2 |
| Sept-Îles | 1796 | 1 | | 1 | 2 |
| Sept-Îles | 1819 | | | 1 | 1 |
| Sept-Îles | 1829 | 10 | 1 | | 11 |
| Sept-Îles | 1830 | 2 | | | 2 |
| Sept-Îles | 1831 | 1 | 1 | | 2 |
| Sept-Îles | 1845 | 1 | 1 | | 2 |
| Sept-Îles | 1847 | 23 | 5 | | 28 |
| Sept-Îles | 1850 | 2 | | | 2 |
| Mingan | 1811 | | | 3 | 3 |
| Longue-Pointe | 1846 | 2 | | | 2 |
| Longue-Pointe | 1849 | 5 | | | 5 |
| Chicoutimi | 1821 | 1 | | | 1 |
| Chicoutimi | 1824 | 3 | | | 3 |
| Chicoutimi | 1838 | 1 | | | 1 |
| Chicoutimi | 1848 | 1 | | | 1 |
| Total | | 64 | 12 | 9 | 85 |

Tableau 2.18

Répartition des types d'actes par mission concernant les Montagnais (1791-1850)

| Mission | Type d'actes | | | Registre | Total |
|-----------------------------|--------------|------------|------------|------------|--------------|
| | Baptême | Mariage | Sépulture | | |
| Baie-Saint-Paul | 1 | | 1 | * | 2 |
| Saint-Urbain-de-Charlevoix | 7 | | 3 | * | 10 |
| Chamouchouane | 10 | 4 | 5 | Tadoussac | 19 |
| Nabisipi | 41 | 9 | 23 | Tadoussac | 73 |
| Watshishu | 1 | | | Tadoussac | 1 |
| Cap au Leste | 2 | | | Tadoussac | 2 |
| Île d'Orléans | 1 | 1 | 2 | * | 4 |
| Nukuatsao | 3 | | 1 | Tadoussac | 4 |
| Anse à l'Eau | 9 | 2 | 1 | Tadoussac | 12 |
| Saint-Joachim | 30 | 12 | 16 | * | 58 |
| Sainte-Anne-de-Beaupré | 55 | 20 | 21 | * | 96 |
| Château-Richer | 29 | 14 | 17 | * | 60 |
| Havre-Saint-Pierre | | | 1 | Tadoussac | 1 |
| Pointe-au-Bouleau | 1 | | | Tadoussac | 1 |
| Brador | 5 | 2 | | Tadoussac | 7 |
| Saint-Michel-de-Bellechasse | 1 | | | * | 1 |
| Tadoussac | 157 | 18 | 101 | Tadoussac | 276 |
| Les Escoumins | 16 | 2 | 1 | Tadoussac | 19 |
| Saint-Paul-du-Nord | 117 | 69 | 62 | Tadoussac | 248 |
| Îlets-Jérémie | 288 | 86 | 109 | Tadoussac | 483 |
| Betsiamites | 5 | | | Tadoussac | 5 |
| Manicouagan | 5 | | | Tadoussac | 5 |
| Pointe-aux-Outardes | 2 | | | Tadoussac | 2 |
| Godbout | 192 | 28 | 81 | Tadoussac | 301 |
| Baie-Trinité | 1 | | | Tadoussac | 1 |
| Îlets Caribou | | | 3 | Tadoussac | 3 |
| Pointe-des-Monts | 1 | | | Tadoussac | 1 |
| Pointe-aux-Anglais | 1 | | | Tadoussac | 1 |
| Baie Sainte-Marguerite | 3 | | | Tadoussac | 3 |
| Sept-Îles | 241 | 65 | 117 | Tadoussac | 423 |
| Manitou | 2 | | | Tadoussac | 2 |
| Mingan | 350 | 87 | 58 | Tadoussac | 495 |
| Longue-Pointe | 59 | 11 | 2 | Tadoussac | 72 |
| Natashquan | 2 | | | Tadoussac | 2 |
| Musquaro | 178 | 33 | 43 | Tadoussac | 254 |
| Grande-Baie | 35 | 19 | 28 | Chicoutimi | 82 |
| Chicoutimi | 343 | 86 | 89 | Chicoutimi | 518 |
| Lac-Saint-Jean | 2 | | | Chicoutimi | 2 |
| Les Éboulements | 10 | 2 | 4 | * | 16 |
| Sainte-Agnès-de-Charlevoix | 3 | | 2 | * | 5 |
| La Malbaie | 15 | 3 | 7 | * | 25 |
| Total | 2 224 | 573 | 798 | | 3 595 |

* Correspond au lieu de l'acte.

Note : Les lieux dépendant des registres de Chicoutimi étaient compris dans celui de Tadoussac avant 1845.

Tableau 2.19

Lieu de provenance des personnes mentionnées dans les actes concernant les Montagnais (1791-1850)

| Lieu de l'acte | Lieu de provenance | Personnes présentes | Montagnais sujets |
|----------------------------|----------------------------------|---------------------|-------------------|
| Saint-Urbain-de-Charlevoix | Baie-Saint-Paul | 9 | |
| | Saint-Urbain-de-Charlevoix | 1 | |
| Chamouchouane | Chamouchouane | | 8 |
| | Mingan | | 1 |
| Nabisipi | Saint-Pierre | 2 | |
| Île d'Orléans | Québec | 4 | |
| | Île d'Orléans | 4 | |
| | Lévis | 4 | |
| Anse à l'Eau | Anse à l'Eau | 6 | |
| | Larouche | 2 | |
| | Pointe-au-Bouleau | 3 | |
| | Rivière au Canard | 3 | |
| | Tadoussac | 1 | |
| | Les Escoumins | 6 | |
| | Îlets-Jérémie | 6 | |
| | Îlets Caribou | 3 | |
| | Baie Sainte-Marguerite | 5 | |
| | Sept-Îles | 3 | |
| Saint-Joachim | Saint-Urbain-de-Charlevoix | 1 | |
| | Québec | 3 | |
| | Saint-Joachim | 128 | |
| | Sainte-Anne-de-Beaupré | 5 | |
| | Saint-Ferréol-les-Neiges | 5 | |
| | Château-Richer | 7 | |
| Sainte-Anne-de-Beaupré | Roberval | 8 | |
| | Sainte-Anne-de-Beaupré | 192 | |
| | Saint-Ferréol-les-Neiges | 38 | |
| | Château-Richer | 36 | |
| | Saint-Joachim | 3 | |
| | La Petite-Rivière-Saint-François | 1 | |
| Château-Richer | Québec | 6 | |
| | Saint-Joachim | 2 | |
| | Château-Richer | 115 | |
| | L'Ange-Gardien | 8 | |
| Pointe-au-Bouleau | Pointe-au-Bouleau | 3 | |
| Brador | Kécarpoui | 3 | |
| | Baie du Milieu | 1 | |
| | Île Matchiatic | 1 | |
| | Mingan | 1 | |
| | Gros Mécatina | 3 | |
| | La Tabatière | 1 | |
| | Saint-Augustin | 3 | |

Tableau 2.19 (suite)

Lieu de provenance des personnes mentionnées dans les actes concernant les Montagnais (1791-1850)

| Lieu de l'acte | Lieu de provenance | Personnes présentes | Montagnais sujets |
|--------------------|------------------------|---------------------|-------------------|
| Tadoussac | Chicoutimi | | |
| | Grandes-Bergeronnes | 2 | 1 |
| | Baie d'Hudson | 2 | |
| | Pointe-au-Bouleau | 5 | |
| | Tadoussac | 40 | 6 |
| | Les Escoumins | 4 | 3 |
| | Saint-Paul-du-Nord | | 1 |
| | Îlets-Jérémie | 10 | |
| | Godbout | 1 | 1 |
| | Baie-Trinité | | 1 |
| | Baie Sainte-Marguerite | 2 | |
| | Sept-Îles | 1 | |
| | Rivière-Saint-Jean | 1 | |
| | Mingan | 1 | |
| Musquaro | 1 | | |
| Chicoutimi | 1 | 3 | |
| Les Escoumins | Rivière-du-Loup | 3 | |
| | Sault-au-Cochon | 3 | |
| | Pointe à Bon-Jean | 3 | |
| | Les Escoumins | 45 | |
| | Saint-Paul-du-Nord | 4 | |
| | Îlets-Jérémie | 3 | |
| | Godbout | 3 | |
| | Petit-Saguenay | 3 | |
| Saint-Paul-du-Nord | Crespieu | 1 | |
| | Chamouchouane | | 3 |
| | Québec | | 1 |
| | Baie Laval | 1 | 1 |
| | Baie des Anglais | 1 | |
| | Rivière aux Outardes | | 1 |
| | Tadoussac | 1 | |
| | Les Escoumins | 2 | |
| | Saint-Paul-du-Nord | 4 | 20 |
| | Îlets-Jérémie | | 2 |
| | Godbout | 2 | |
| | Baie-Trinité | 1 | |
| | Sept-Îles | 1 | |
| Chicoutimi | 1 | | |
| Waswanipi | | 1 | |

Tableau 2.19 (suite)

Lieu de provenance des personnes mentionnées dans les actes concernant les Montagnais (1791-1850)

| Lieu de l'acte | Lieu de provenance | Personnes présentes | Montagnais sujets |
|------------------------|------------------------|---------------------|-------------------|
| Îlets-Jérémie | Crespieu1 | 1 | |
| | Chicoutimi | 1 | |
| | Chamouchouane | 6 | |
| | Baie Laval | 1 | |
| | Anse des Dunes | 3 | |
| | Acadie | 1 | |
| | Mouchalagane | 3 | |
| | Tadoussac | 13 | |
| | Les Escoumins | 4 | |
| | Saint-Paul-du-Nord | 3 | 3 |
| | Îlets-Jérémie | 32 | 18 |
| | Manicouagan | 1 | 2 |
| | Godbout | 27 | |
| | Îlets Caribou | 6 | |
| Sept-Îles | 5 | | |
| Lac-Saint-Jean | 4 | | |
| Betsiamites | Mitinekapits | 1 | |
| Manicouagan | Tadoussac | | 1 |
| Godbout | Baie Laval | | 1 |
| | Rivière-du-Loup | 3 | |
| | Tadoussac | 3 | |
| | Godbout | 60 | 3 |
| | Baie-Trinité | 1 | 1 |
| | Îlets Caribou | 9 | |
| | Pointe-des-Monts | 4 | |
| | Baie Sainte-Marguerite | 3 | |
| Sept-Îles | 6 | | |
| Îlets Caribou | Mouchalagane | 3 | |
| | Îlets-Jérémie | 3 | |
| | Îlets Caribou | 3 | |
| Pointe-des-Monts | Pointe-des-Monts | 3 | |
| Baie Sainte-Marguerite | Îlets Caribou | 3 | |
| | Baie Sainte-Marguerite | 3 | |
| Sept-Îles | Crespieu1 | | 1 |
| | Québec | | 1 |
| | Matane | 2 | |
| | Mitsikonits | 3 | |
| | Mouchalagane | 2 | |
| | Tadoussac | | 1 |
| | Godbout | 6 | |
| | Sept-Îles | 56 | 5 |
| | Moisie | 6 | |
| | Mingan | 1 | |
| Longue-Pointe | 2 | | |

Tableau 2.19 (suite)

Lieu de provenance des personnes mentionnées dans les actes concernant les Montagnais (1791-1850)

| Lieu de l'acte | Lieu de provenance | Personnes présentes | Montagnais sujets |
|----------------------------|----------------------------|---------------------|-------------------|
| Grande-Baie | Saint-Urbain-de-Charlevoix | 4 | |
| | Baie-Saint-Paul | 1 | |
| | Chamouchouane | 1 | |
| | Québec | 3 | |
| | Anse aux Foins | 3 | |
| | Louiseville | 2 | |
| | Bécancour | 2 | |
| | Anse à l'Eau | 2 | |
| | Pointe-au-Bouleau | 3 | |
| | Saint-Joachim | 2 | |
| | Grande-Baie | 3 | |
| | Rivière-du-Loup | 2 | |
| | Baie Sainte-Marguerite | 4 | |
| | Grande-Baie | 36 | |
| | Petit-Saguenay | 3 | |
| | Chicoutimi | 4 | |
| | Bagotville | 21 | |
| Sainte-Agnès-de-Charlevoix | 1 | | |
| La Malbaie | 2 | | |
| Petit-Saguenay | Petit-Saguenay | 5 | |
| Chicoutimi | Crespieu | | 5 |
| | Chamouchouane | 29 | 2 |
| | Anse aux Foins | 3 | |
| | Terres-Rompues | 2 | |
| | Tadoussac | 2 | |
| | Saint-Paul-du-Nord | 1 | 1 |
| | Godbout | 3 | |
| | Sept-Îles | 1 | |
| | Chicoutimi | 93 | 5 |
| | Kénogami | 9 | |
| | Lac-Saint-Jean | 57 | 3 |
| | Lac-Mistassini | | 1 |
| Shipshaw | 1 | | |
| La Malbaie | 2 | | |
| Chicoutimi | Grande-Baie | 1 | |
| Les Éboulements | Chicoutimi | 3 | |
| | Les Éboulements | 19 | |
| La Malbaie | La Malbaie | 4 | |

Tableau 2.19 (suite)

Lieu de provenance des personnes mentionnées dans les actes concernant les Montagnais (1791-1850)

| Lieu de l'acte | Lieu de provenance | Personnes présentes | Montagnais sujets |
|----------------|------------------------|---------------------|-------------------|
| Mingan | Nabisipi | 22 | |
| | Québec | 25 | |
| | Baie-des-Moutons | 3 | |
| | Nabishtinau | 2 | |
| | Montagamiou | 3 | |
| | Lac-Salé | 3 | |
| | Île à la Proie | 3 | |
| | Kécarpoui | 3 | |
| | Terre-Neuve | 1 | |
| | Anse des Dunes | 22 | |
| | Havre-Saint-Pierre | 4 | |
| | Godbout | 7 | |
| | Sept-Îles | 10 | |
| | Rivière-Saint-Jean | 3 | |
| | Mingan | 46 | 1 |
| | La Romaine | 14 | |
| | Natashquan | 1 | |
| | Musquaro | 29 | |
| | Petit Mécatina | 10 | 1 |
| | Gros Mécatina | 12 | |
| La Tabatière | 33 | | |
| Saint-Augustin | 5 | | |
| Brador | 3 | | |
| Blanc-Sablon | 3 | | |
| Longue-Pointe | Mouchalagane | 2 | |
| | Havre-Saint-Pierre | 9 | |
| | Tadoussac | 4 | |
| | Les Escoumins | 7 | |
| | Îlets-Jérémie | 17 | |
| | Godbout | 12 | |
| | Îlets Caribou | 3 | |
| | Pointe-des-Monts | 1 | |
| | Baie Sainte-Marguerite | 1 | |
| | Sept-Îles | 15 | |
| | Mingan | 15 | |
| | Longue-Pointe | 9 | |
| | Musquaro | 14 | |
| | Lac-Saint-Jean | 1 | |
| Saint-Irénée | 1 | | |
| Musquaro | Nabisipi | 1 | |
| | Watshishu | 3 | |
| | Washicoutai | 3 | |
| | Kégashka | 1 | |
| | Coacoachou | 3 | |
| | Havre-Saint-Pierre | 3 | |
| | Brador | 5 | |
| | La Romaine | 4 | |
| | Musquaro | 37 | |
| Petit Mécatina | 2 | | |

Tableau 2.20

Quantification des informations contenues dans les actes concernant les Montagnais (1791-1850)

| | | |
|---|-----|--|
| 3 | 595 | sont les sujets des actes |
| 5 | 473 | sont les pères ou mères des sujets |
| | 802 | sont les épouses ou époux des sujets |
| | 674 | sont les beaux-parents des sujets |
| 3 | 555 | sont des témoins sans aucune autre relation soulignée avec les sujets |
| 4 | 452 | sont les parrains ou marraines des sujets sans aucune autre relation soulignée avec les sujets |
| | 29 | sont des personnes mentionnées sans que leur présence à l'acte ne soit confirmée |
| | 207 | sont les épouses ou époux décédés des sujets |
| | 38 | sont les enfants des sujets |
| | 16 | sont les grands-parents des sujets (9 fois comme témoin et 7 comme parrain) |
| | 39 | sont les frères ou soeurs des sujets (37 fois comme témoin et 2 comme parrain) |
| | 41 | sont les frères ou soeurs des sujets par alliance, qu'il s'agisse du demi-frère ou du beau-frère (40 fois comme témoin et 1 comme parrain) |
| | 21 | sont les oncles ou tantes des sujets (17 fois comme témoin et 4 comme parrain) |
| | 8 | sont les cousins ou cousines des sujets (8 fois comme témoin) |
| | 6 | sont les parents adoptifs des sujets |
| | 34 | sont des personnes mentionnées en référence à un acte passé fait en l'absence du missionnaire |
| | 75 | sont des personnes mentionnées sans statut |

Tableau 2.21

Répartition décennale des types d'actes concernant les Montagnais
(1791-1850)

| Acte | 1791-00 | 1801-10 | 1811-20 | 1821-30 | 1831-40 | 1841-50 | Total |
|--------------|------------|------------|------------|------------|------------|------------|--------------|
| Baptême | 413 | 426 | 339 | 273 | 314 | 459 | 2 224 |
| Mariage | 104 | 111 | 100 | 83 | 65 | 110 | 573 |
| Sépulture | 185 | 213 | 178 | 66 | 70 | 86 | 798 |
| Total | 702 | 750 | 617 | 422 | 449 | 655 | 3 595 |

Tableau 2.22

Progression de l'oeuvre missionnaire (1791-1850)

| 1791-1810 | 1811-1840 | 1841-1850 |
|---|---|--|
| Chamouchouane Watshishu Cap au Leste Île aux Oeufs Île d'Orléans Pointe-aux-Anglais Manitou Musquaro | Saint-Urbain-de-Charlevoix Nukuatsao Havre-Saint-Pierre Natashquan Sainte-Agnès-de-Charlevoix | Anse à l'Eau Pointe-au-Bouleau Labrador Îlets Caribou Baie Sainte-Marguerite Longue-Pointe Grande-Baie Chicoutimi |
| Total : 8 missions | Total : 5 missions | Total : 8 missions |

Tableau 2.23

Redistribution mensuelle des actes concernant les Montagnais
(1791-1850)

| Mois | Baptême | Mariage | Sépulture | Total |
|--------------|--------------|------------|------------|--------------|
| Janvier | 15 | 14 | 9 | 38 |
| Février | 20 | 12 | 8 | 40 |
| Mars | 26 | 2 | 15 | 43 |
| Avril | 28 | 4 | 8 | 40 |
| Mai | 380 | 54 | 118 | 552 |
| Juin | 933 | 212 | 319 | 1 464 |
| Juillet | 664 | 219 | 263 | 1 146 |
| Août | 66 | 24 | 26 | 116 |
| Septembre | 14 | 11 | 8 | 33 |
| Octobre | 28 | 11 | 10 | 49 |
| Novembre | 31 | 10 | 5 | 46 |
| Décembre | 16 | 0 | 9 | 25 |
| Indéterminé | 3 | 0 | 0 | 3 |
| Total | 2 224 | 573 | 798 | 3 595 |

Tableau 2.24

Répartition des baptêmes par lieu et par groupe d'âge chez les Montagnais (1791-1850)

| Lieu | -1 an | 1-5 ans | 6-10 ans | 11-15 ans | 16-20 ans | 21+ ans |
|----------------------------|--------------|------------|-----------|-----------|-----------|-----------|
| Baie-Saint-Paul | 1 | | | | | |
| Saint-Urbain-de-Charlevoix | 7 | | | | | |
| Chamouchouane | 7 | 2 | | | | |
| Nabisipi | 21 | 17 | | 1 | | |
| Watshishu | 1 | | | | | |
| Cap au Leste | 2 | | | | | |
| Île d'Orléans | 1 | | | | | |
| Nukuatsao | 3 | | | | | |
| Anse à l'Eau | 9 | | | | | |
| Saint-Joachim | 30 | | | | | |
| Sainte-Anne-de-Beaupré | 53 | | | | | |
| Château-Richer | 28 | | | | | |
| Pointe-au-Bouleau | 1 | | | | | |
| Brador | 5 | | | | | |
| Île aux Oeufs | 1 | | | | | |
| Tadoussac | 130 | 10 | | | 1 | |
| Les Escoumins | 16 | | | | | |
| Saint-Paul-du-Nord | 95 | | 1 | 2 | | 2 |
| Îlets-Jérémie | 226 | 34 | 5 | 1 | 2 | 1 |
| Betsiamites | 5 | | | | | |
| Manicouagan | 4 | | | | | |
| Pointe-aux-Outardes | 2 | | | | | |
| Godbout | 170 | 6 | 1 | | | 1 |
| Baie-Trinité | 1 | | | | | |
| Pointe-des-Monts | 1 | | | | | |
| Pointe-aux-Anglais | 1 | | | | | |
| Baie Sainte-Marguerite | 3 | | | | | |
| Sept-Îles | 176 | 37 | 6 | 2 | 1 | 3 |
| Manitou | 2 | | | | | |
| Mingan | 210 | 103 | 13 | 2 | 2 | |
| Longue-Pointe | 33 | 4 | 2 | 1 | | |
| Natashquan | 1 | | 1 | | | |
| Musquaro | 115 | 46 | 6 | 3 | | |
| Grande-Baie | 29 | 1 | | | 1 | |
| Chicoutimi | 217 | 78 | 6 | 2 | 2 | 5 |
| Lac-Saint-Jean | 2 | | | | | |
| Les Éboulements | 10 | | | | | |
| Sainte-Agnès-de-Charlevoix | 3 | | | | | |
| La Malbaie | 8 | | | | | |
| Total | 1 630 | 338 | 41 | 14 | 9 | 12 |

Tableau 2.25

Répartition annuelle des baptêmes par groupe d'âge chez les Montagnais (1791-1850)

| Année | 11-15 ans | 16-20 ans | 21 ans ⁺ |
|--------------|-----------|-----------|---------------------|
| 1791 | | | |
| 1792 | | | 1 |
| 1793 | | | |
| 1794 | 3 | 1 | |
| 1795 | 1 | | 3 |
| 1796 | | | |
| 1797 | | | |
| 1798 | | 1 | |
| 1799 | 1 | | |
| 1800 | 1 | | |
| 1801 | | | |
| 1802 | | | |
| 1803 | | | |
| 1804 | 1 | | |
| 1805 | | | |
| 1806 | | | |
| 1807 | 1 | 1 | |
| 1808 | | | 1 |
| 1809 | 1 | | |
| 1810 | 1 | | |
| 1811 | | | |
| 1812 | | | |
| 1813 | | | |
| 1814 | | | 1 |
| 1815 | | | |
| 1816 | | | |
| 1817 | | | |
| 1818 | | | |
| 1819 | | 1 | |
| 1820 | | | |
| 1821 | | | 1 |
| 1822 | | | |
| 1823 | | | |
| 1824 | | | |
| 1825 | | | |
| 1826 | | | |
| 1827 | | | |
| 1828 | | | |
| 1829 | | | 1 |
| 1830 | | | |
| 1831 | | | |
| 1832 | | | |
| 1833 | | | |
| 1834 | | | |
| 1835 | | | |
| 1836 | | | |
| 1837 | | | |
| 1838 | | 1 | |
| 1839 | | | |
| 1840 | 1 | 1 | 2 |
| 1841 | | | |
| 1842 | | | |
| 1843 | | 1 | |
| 1844 | | | |
| 1845 | | | 1 |
| 1846 | 1 | | 1 |
| 1847 | 2 | 2 | |
| 1848 | | | |
| 1849 | | | |
| 1850 | | | |
| Total | 14 | 9 | 12 |

Tableau 2.26

Répartition des baptêmes et des sépultures par lieu et par moyenne d'âge chez les Montagnais (1791-1850)

| Lieu | Baptême | Moyenne d'âge * | Sépulture | Moyenne d'âge ** |
|-----------------------------|--------------|-----------------|------------|------------------|
| Baie-Saint-Paul | 1 | 0,005 | | |
| Saint-Urbain | 7 | 0,003 | 3 | 38,34 |
| Chamouchouane | 9 | 0,823 | 4 | 18,83 |
| Nabisipi | 39 | 1,809 | 21 | 27,26 |
| Watshishu | 1 | 0,641 | | |
| Cap au Leste | 2 | 0,500 | | |
| Île d'Orléans | 1 | 0,003 | 2 | 88,50 |
| Nukuatsao | 3 | 0,391 | | |
| Anse à l'Eau | 9 | 0,058 | 1 | 19,00 |
| Saint-Joachim | 30 | 0,003 | 16 | 17,00 |
| Sainte-Anne-de-Beaupré | 53 | 0,003 | 21 | 28,94 |
| Château-Richer | 28 | 0,037 | 17 | 41,88 |
| Pointe-aux-Esquimaux | 0 | 0,000 | 1 | 0,01 |
| Pointe-au-Bouleau | 1 | 0,149 | | |
| Brador | 5 | 0,246 | | |
| Saint-Michel-de-Bellechasse | 1 | 0,417 | | |
| Tadoussac | 141 | 0,694 | 75 | 21,17 |
| Les Escoumins | 16 | 0,171 | 1 | 0,54 |
| Saint-Paul-du-Nord | 100 | 1,427 | 58 | 18,17 |
| Îlets-Jérémie | 269 | 1,119 | 98 | 21,85 |
| Betsiamites | 5 | 0,262 | | |
| Manicouagan | 4 | 0,282 | | |
| Pointe-aux-Outardes | 2 | 0,547 | | |
| Godbout | 178 | 0,622 | 61 | 16,32 |
| Baie-Trinité | 1 | 0,027 | | |
| Rivière-Pentecôte | 0 | 0,000 | 3 | 2,22 |
| Pointe-des-Monts | 1 | 0,417 | | |
| Pointe-aux-Anglais | 1 | 0,255 | | |
| Baie Sainte-Marguerite | 3 | 0,616 | | |
| Sept-Îles | 225 | 1,505 | 98 | 21,47 |
| Manitou | 2 | 0,495 | | |
| Mingan | 330 | 1,644 | 47 | 30,24 |
| Longue-Pointe | 40 | 1,136 | 2 | 20,25 |
| Natashquan | 2 | 3,447 | | |
| Musquaro | 170 | 1,618 | 33 | 24,19 |
| Grande-Baie | 31 | 0,712 | 27 | 26,04 |
| Chicoutimi | 310 | 1,902 | 76 | 21,60 |
| Sainte-Anne-de-Chicoutimi | 0 | 0,000 | 1 | 0,08 |
| Lac-Saint-Jean | 2 | 0,172 | | |
| Les Éboulements | 10 | 0,003 | 4 | 4,89 |
| Sainte-Agnès-de-Charlevoix | 3 | 0,003 | 2 | 8,33 |
| La Malbaie | 8 | 0,247 | 7 | 3,73 |
| Total | 2 044 | 1,120 | 679 | 22,78 |

* Âge inconnu pour 180 baptêmes.


** Âge inconnu pour 119 sépultures.

Tableau 2.27

Répartition annuelle des baptêmes par moyenne d'âge dans 7 lieux montagnais (1791-1850)

| Année | Tadoussac | | | | Ilets-Jérémie | | | | Godbout | | | | Sept-Iles | | | | Mingan | | | | Musquaro | | | | Chicoutimi | | | | |
|-------|-----------|----|-----|-------|---------------|----|-----|--------|---------|----|-----|-------|-----------|----|-----|-------|--------|----|-----|-------|----------|----|-----|-------|------------|----|-----|--------|--|
| | TA | B | B+A | A.M. | TA | B | B+A | A.M. | TA | B | B+A | A.M. | TA | B | B+A | A.M. | TA | B | B+A | A.M. | TA | B | B+A | A.M. | TA | B | B+A | A.M. | |
| 1791 | 13 | 7 | 5 | 0.564 | | | | | | | | | | | | | | | | | | | | | | | | | |
| 1792 | 4 | 2 | 2 | 0.158 | 9 | | | | | | | | 18 | 17 | 16 | 1.096 | 20 | 16 | 14 | 1.513 | | | | | | | | | |
| 1793 | 10 | 10 | 8 | 0.261 | 8 | 6 | 5 | 0.405 | 2 | 2 | 2 | 0.023 | 7 | 4 | 4 | 2.734 | 12 | 9 | 6 | 1.382 | | | | | | | | | |
| 1794 | 7 | 4 | 3 | 0.316 | 5 | 2 | 2 | 0.077 | 2 | 2 | 2 | 0.566 | 9 | 4 | 4 | 0.324 | 11 | 9 | 9 | 0.591 | | | | | | | | | |
| 1795 | 9 | 4 | 4 | 0.462 | 10 | 9 | 9 | 0.888 | 2 | | | | 13 | 11 | 11 | 8.522 | 17 | 13 | 13 | 1.021 | | | | | | | | | |
| 1796 | 3 | 2 | 2 | 0.649 | 18 | 12 | 12 | 1.983 | 2 | 1 | 1 | 0.052 | 8 | 5 | 5 | 0.501 | 17 | 10 | 10 | 0.482 | | | | | | | | | |
| 1797 | 7 | 4 | 4 | 0.163 | 6 | 4 | 4 | 0.621 | 1 | 1 | 1 | 0.003 | 3 | 2 | 1 | 0.583 | | | | | | | | | | | | | |
| 1798 | 15 | 4 | 4 | 0.132 | 8 | 6 | 6 | 3.012 | 2 | 2 | 2 | 0.092 | 7 | 5 | 5 | 0.339 | 1 | 1 | 1 | 0.635 | | | | | | | | | |
| 1799 | 7 | 5 | 5 | 0.312 | 10 | 3 | 3 | 0.670 | 3 | 3 | 3 | 0.598 | 14 | 3 | 3 | 2.331 | 17 | 13 | 12 | 1.776 | | | | | | | | | |
| 1800 | 7 | | | | 8 | 5 | 3 | 0.175 | 6 | | | | 11 | 5 | 5 | 0.294 | 8 | 1 | 1 | 0.105 | 22 | 14 | 13 | 4.269 | 16 | 13 | 10 | 0.938 | |
| 1801 | 7 | 2 | 1 | 0.003 | 9 | 6 | 6 | 0.593 | 4 | 2 | 2 | 0.165 | 6 | 4 | 4 | 1.862 | 11 | 7 | 4 | 1.054 | | | | | | | | | |
| 1802 | 4 | 4 | 4 | 0.247 | 10 | 5 | 5 | 0.549 | 8 | 7 | 5 | 0.175 | 13 | 3 | 2 | 0.346 | 22 | 12 | 11 | 1.730 | 8 | 5 | 4 | 2.167 | | | | | |
| 1803 | 2 | 2 | 1 | 0.302 | 7 | 2 | 2 | 5.750 | 7 | 1 | | | 2 | 1 | 1 | 0.083 | | | | | | | | | | | | | |
| 1804 | 2 | 2 | 2 | 0.562 | 7 | 4 | 4 | 0.591 | | | | | 7 | 3 | 3 | 0.833 | 16 | 11 | 10 | 0.516 | 23 | 16 | 15 | 3.612 | 3 | 2 | 2 | 0.625 | |
| 1805 | 28 | 6 | 5 | 0.628 | 12 | 3 | 3 | 0.751 | 13 | 3 | 2 | 0.186 | 24 | 5 | 5 | 1.071 | 17 | 14 | 13 | 1.706 | | | | | | | | | |
| 1806 | 11 | 4 | 3 | 2.344 | 8 | 8 | 8 | 2.533 | 6 | 4 | 4 | 0.448 | 6 | 5 | 4 | 0.296 | 3 | 1 | 1 | 0.167 | 7 | 4 | 4 | 0.744 | 3 | 3 | 3 | 2.417 | |
| 1807 | 47 | 6 | 5 | 4.344 | 9 | 5 | 5 | 0.116 | 7 | 5 | 5 | 0.331 | 3 | 2 | 2 | 0.192 | 8 | 7 | 7 | 0.304 | 9 | 5 | 5 | 5.002 | 15 | 14 | 14 | 1.825 | |
| 1808 | 5 | 2 | 2 | 0.552 | 8 | 4 | 4 | 0.537 | 5 | 2 | 2 | 0.422 | 12 | 7 | 7 | 0.867 | 1 | 1 | 1 | 2.000 | | | | | | | | | |
| 1809 | 5 | 5 | 5 | 0.551 | 9 | 8 | 8 | 0.746 | 9 | 8 | 8 | 0.427 | 10 | 6 | 3 | 5.224 | 10 | 8 | 8 | 2.041 | 9 | 6 | 6 | 0.958 | | | | | |
| 1810 | 10 | 9 | 9 | 0.832 | 9 | 8 | 8 | 0.460 | 7 | 4 | 4 | 0.352 | 3 | 1 | 1 | 0.291 | 25 | 18 | 17 | 1.553 | | | | | | | | | |
| 1811 | 3 | 3 | | | 3 | | | | 17 | 9 | 9 | 0.448 | 10 | 2 | 2 | 1.005 | 15 | 2 | 2 | 1.750 | | | | | | | | | |
| 1812 | 3 | 3 | 3 | 0.278 | 7 | 6 | 5 | 0.829 | 7 | 3 | 3 | 0.329 | 6 | 3 | 2 | 0.825 | 9 | 6 | 4 | 0.511 | | | | | | | | | |
| 1813 | | | | | | | | | | | | | | | | | | | | | | | | | | | | | |
| 1814 | 18 | 9 | 8 | 0.922 | 4 | 2 | 1 | 1.000 | 4 | 4 | 4 | 6.438 | 14 | 6 | 5 | 1.289 | | | | | | | | | | | | | |
| 1815 | 8 | 5 | 5 | 0.683 | 20 | 7 | 7 | 1.203 | 6 | 4 | 4 | 0.420 | 19 | 12 | 11 | 1.395 | 32 | 25 | 22 | 1.682 | | | | | | | | | |
| 1816 | 6 | 3 | 3 | 0.362 | 4 | 1 | 1 | 0.008 | 9 | 3 | 3 | 1.130 | 7 | 2 | 2 | 0.500 | 7 | 6 | 6 | 0.944 | 18 | 9 | 8 | 2.469 | 19 | 8 | 8 | 2.229 | |
| 1817 | 4 | 2 | 2 | 0.565 | 7 | 5 | 5 | 0.817 | 4 | 1 | 1 | 0.333 | 4 | | | | 13 | 8 | 8 | 0.433 | | | | | | | | | |
| 1818 | 4 | 2 | 2 | 0.271 | 9 | 7 | 7 | 0.667 | 10 | 7 | 7 | 0.669 | 9 | 2 | 2 | 0.458 | 22 | 15 | 15 | 2.528 | | | | | | | | | |
| 1819 | | | | | 11 | 6 | 6 | 3.347 | 3 | 1 | 1 | 0.333 | 10 | 4 | 4 | 0.479 | 28 | 23 | 23 | 1.663 | | | | | | | | | |
| 1820 | | | | | 18 | 11 | 11 | 1.091 | 12 | 2 | 2 | 0.305 | 3 | 2 | 2 | 0.458 | 9 | 4 | 4 | 0.452 | | | | | | | | | |
| 1821 | 3 | | | | 16 | 8 | 8 | 0.555 | 5 | 3 | 3 | 0.972 | 9 | 3 | 3 | 0.279 | 33 | 20 | 19 | 1.013 | | | | | | | | | |
| 1822 | 9 | 4 | 4 | 0.396 | 17 | 13 | 12 | 0.551 | 1 | 1 | 1 | 0.417 | 8 | 4 | 4 | 0.510 | 4 | 4 | 4 | 0.708 | | | | | | | | | |
| 1823 | | | | | 17 | 13 | 13 | 1.244 | | | | | 7 | 4 | 4 | 0.313 | | | | | | | | | | | | | |
| 1824 | | | | | 23 | 15 | 15 | 1.089 | 4 | 1 | 1 | 0.667 | 5 | 2 | 2 | 0.679 | | | | | | | | | | | | | |
| 1825 | 2 | 2 | 2 | 0.417 | 24 | 14 | 14 | 1.905 | 4 | 2 | 2 | 0.250 | 10 | 8 | 8 | 1.781 | | | | | | | | | | | | | |
| 1826 | | | | | 8 | 5 | 3 | 0.222 | | | | | 5 | 5 | 5 | 0.234 | | | | | | | | | | | | | |
| 1827 | | | | | | | | | | | | | 11 | 6 | 6 | 0.694 | | | | | | | | | | | | | |
| 1828 | | | | | 11 | 8 | 7 | 0.206 | 2 | 2 | 2 | 0.519 | 8 | 5 | 4 | 0.708 | | | | | | | | | | | | | |
| 1829 | 4 | 4 | 4 | 0.986 | 9 | 5 | 5 | 0.550 | 8 | 8 | 8 | 0.672 | 4 | 4 | 4 | 5.743 | | | | | | | | | | | | | |
| 1830 | | | | | 11 | 9 | 9 | 0.282 | 4 | 4 | 4 | 0.562 | 5 | 1 | 1 | 0.500 | | | | | | | | | | | | | |
| 1831 | 1 | 1 | | | 11 | 8 | 8 | 0.480 | 8 | 5 | 5 | 0.295 | 9 | 7 | 6 | 0.799 | | | | | | | | | | | | | |
| 1832 | 2 | 2 | 2 | 0.791 | 10 | 6 | 6 | 0.280 | 4 | 4 | 4 | 0.488 | 16 | 10 | 10 | 0.654 | 8 | 2 | 2 | 0.139 | | | | | | | | | |
| 1833 | 6 | 1 | 1 | 0.500 | 7 | 1 | | | 8 | 8 | 6 | 0.417 | | | | 1.352 | | | | | | | | | | | | | |
| 1834 | 2 | 2 | 2 | 0.625 | | | | | 21 | 16 | 14 | 0.434 | 11 | 8 | | | | | | | | | | | | | | | |
| 1835 | | | | | 10 | 10 | 9 | 0.449 | 20 | 12 | 11 | 1.033 | | | | | | | | | | | | | | | | | |
| 1836 | | | | | 1 | | | | | | | | | | | | | | | | | | | | | | | | |
| 1837 | | | | | | | | | | | | | | | | | | | | | | | | | | | | | |
| 1838 | | | | | | | | | | | | | 7 | 7 | 6 | 3.929 | 3 | 3 | 3 | 0.431 | 15 | 11 | 11 | 0.479 | 5 | 3 | 3 | 1.083 | |
| 1839 | | | | | | | | | 1 | | | | 3 | 3 | 3 | 0.611 | | | | | 32 | 23 | 23 | 0.730 | 10 | 4 | 4 | 0.608 | |
| 1840 | 7 | 5 | 5 | 0.571 | | | | | | | | | | | | | 1 | 1 | 1 | 0.485 | 25 | 23 | 21 | 1.293 | 9 | 8 | 8 | 13.961 | |
| 1841 | | | | | | | | | 21 | 16 | 15 | 0.553 | 14 | 10 | 9 | 0.583 | 25 | 21 | 21 | 1.577 | | | | | | | | | |
| 1842 | | | | | | | | | 6 | 6 | 4 | 0.294 | | | | | | | | | 16 | 8 | 8 | 0.324 | 5 | 3 | 3 | 0.722 | |
| 1843 | 9 | 8 | 8 | 1.077 | | | | | | | | | | | | | | | | | 17 | 15 | 15 | 0.722 | | | | | |
| 1844 | | | | | 4 | | | | | | | | | | | | | | | | 36 | 26 | 24 | 0.840 | | | | | |
| 1845 | 2 | 1 | 1 | 0.500 | 11 | 4 | 3 | 0.088 | 5 | 2 | 1 | 0.063 | 15 | 12 | 10 | 0.679 | | | | | | | | | | | | | |
| 1846 | 4 | 4 | 3 | 0.130 | 19 | 12 | 8 | 3.620 | | | | | | | | | | | | | | | | | | | | | |
| 1847 | 14 | 12 | 12 | 0.304 | 1 | 1 | 1 | 12.452 | 2 | 1 | 2 | 0.223 | 7 | 6 | 6 | 1.743 | 58 | 48 | 47 | 3.791 | 5 | 3 | 3 | 2.535 | 6 | 3 | 2 | 0.131 | |
| 1848 | | | | | | | | | 15 | 15 | 14 | 0.429 | 5 | 4 | 4 | 0.499 | 8 | 7 | 7 | 0.663 | 6 | 5 | 5 | 1.830 | 6 | 3 | 2 | 0.055 | |
| 1849 | | | | | 7 | 1 | 1 | 0.022 | 3 | 3 | 3 | 0.656 | 2 | 2 | 2 | 0.669 | 2 | 2 | 2 | 0.045 | 5 | 4 | 4 | 0.707 | 8 | 3 | 2 | 0.006 | |
| 1850 | | | | | 1 | 1 | 1 | 0.003 | 1 | 1 | 1 | 0.525 | 4 | 4 | 4 | 1.820 | 2 | 2 | 2 | 0.157 | 1 | 1 | 1 | 0.755 | 9 | 3 | 3 | 0.007 | |

TA. Total des actes
B. Baptême
B+A. Nombre d'actes dont l'âge est connu au baptême
A.M. Age moyen



LISTE DES TABLEAUX DU CHAPITRE 3

- Tableau 3.1 Répartition des types d'actes par lieu concernant les Têtes-de-boule (1851-1870)
- Tableau 3.2 Répartition annuelle des actes concernant les Têtes-de-boule (1851-1870)
- Tableau 3.3 Lieu de provenance des personnes mentionnées dans les actes concernant les Têtes-de-boule (1851-1870)
- Tableau 3.4 Regroupement des actes dans le territoire des Têtes-de-boule (1851-1870)
- Tableau 3.5 Redistribution mensuelle des actes concernant les Têtes-de-boule (1851-1870)
- Tableau 3.6 Quantification des informations contenues dans les actes concernant les Têtes-de-boule (1851-1870)
- Tableau 3.7 Répartition annuelle des baptêmes par groupe d'âge chez les Têtes-de-boule (1851-1870)
- Tableau 3.8 Répartition des baptêmes par lieu et par groupe d'âge chez les Têtes-de-boule (1851-1870)
- Tableau 3.9 Répartition annuelle des sépultures par groupe d'âge chez les Têtes-de-boule (1851-1870)
- Tableau 3.10 Répartition des sépultures par lieu et par groupe d'âge chez les Têtes-de-boule (1851-1870)
- Tableau 3.11 Estimation démographique des Montagnais par la Compagnie de la Baie d'Hudson (1856)
- Tableau 3.12 Transcription des données du "Blue Book" de 1857
- Tableau 3.13 Estimation démographique des Montagnais au recensement de 1871
- Tableau 3.14 Transcription du tableau de la population aborigène du Canada (1871)
- Tableau 3.15 Répartition des actes par paroisse chez les Montagnais (1851-1870)

- Tableau 3.16 Répartition des types d'actes par lieu chez les Montagnais (1851-1870)
- Tableau 3.17 Quantification des informations contenues dans les actes concernant les Montagnais (1851-1870)
- Tableau 3.18 Répartition annuelle des actes concernant les Montagnais (1851-1870)
- Tableau 3.19 Répartition quinquennale des types d'actes concernant les Montagnais (1851-1870)
- Tableau 3.20 Redistribution mensuelle des actes concernant les Montagnais (1851-1870)
- Tableau 3.21 Répartition annuelle des sépultures par groupe d'âge chez les Montagnais (1851-1870)
- Tableau 3.22 Répartition des baptêmes et des sépultures par lieu et par moyenne d'âge chez les Montagnais (1851-1870)
- Tableau 3.23 Répartition annuelle des baptêmes par moyenne d'âge dans 7 lieux montagnais (1851-1870)
- Tableau 3.24 Répartition des baptêmes par lieu et par groupe d'âge chez les Montagnais (1851-1870)
- Tableau 3.25 Répartition annuelle des baptêmes par groupe d'âge chez les Montagnais (1851-1870)

Tableau 3.1

Répartition des types d'actes par lieu concernant les Têtes-de-boule
(1851-1870)

| Lieu | Baptême | Mariage | Sépulture | Total | Bilan Baptême/ Sépulture |
|------------------|---------|---------|-----------|-------|--------------------------------|
| Maniwaki | 1 | 1 | 1 | 3 | 0 |
| Mitchikanabikong | 15 | 1 | 4 | 20 | 11 |
| Lac à la Truite | 4 | 0 | 0 | 4 | 4 |
| Mégiscane | 38 | 10 | 0 | 48 | 38 |
| Waswanipi | 1 | 0 | 0 | 1 | 1 |
| Obedjiwan | 21 | 4 | 3 | 28 | 18 |
| Weymontachie | 95 | 19 | 1 | 115 | 94 |
| Kikendatch | 1 | 0 | 0 | 1 | 1 |
| Total | 176 | 35 | 9 | 220 | 167 |

Tableau 3.2

**Répartition annuelle des actes concernant les Têtes-de-boule
(1851-1870)**

| Année | Baptême | Mariage | Sépulture | Total | Bilan Baptême/Sépulture |
|--------------|---------|---------|-----------|-------|----------------------------|
| 1851 | 16 | 5 | 0 | 21 | 16 |
| 1852 | 14 | 1 | 2 | 17 | 12 |
| 1853 | 25 | 4 | 0 | 29 | 25 |
| 1854 | 14 | 3 | 1 | 18 | 13 |
| 1855 | 11 | 0 | 0 | 11 | 11 |
| 1856 | 0 | 1 | 0 | 1 | 0 |
| 1857 | 6 | 8 | 0 | 14 | 6 |
| 1858 | 18 | 6 | 1 | 25 | 17 |
| 1859 | 12 | 2 | 0 | 14 | 12 |
| 1860 | 13 | 1 | 0 | 14 | 13 |
| 1861 | 8 | 0 | 3 | 11 | 5 |
| 1862 | 4 | 0 | 0 | 4 | 4 |
| 1863 | 19 | 2 | 0 | 21 | 19 |
| 1864 | 1 | 0 | 0 | 1 | 1 |
| 1865 | 1 | 1 | 0 | 2 | 1 |
| 1866 | 4 | 0 | 1 | 5 | 3 |
| 1867 | 4 | 0 | 0 | 4 | 4 |
| 1868 | 2 | 0 | 0 | 2 | 2 |
| 1869 | 2 | 0 | 1 | 3 | 1 |
| 1870 | 2 | 1 | 0 | 3 | 2 |
| Total | 176 | 35 | 9 | 220 | 167 |

Tableau 3.3

Lieu de provenance des personnes mentionnées dans les actes concernant les Têtes-de-boule (1851-1870)

| Lieu de l'acte | Lieu de provenance | Personnes présentes | Têtes-de-boule sujets |
|------------------|--------------------------------------|---------------------|-----------------------|
| Maniwaki | Inconnu | 16 | 3 |
| Mitchikanabikong | Inconnu Rivière du Lièvre | 98 1 | 20 |
| Lac à la Truite | Lac à la Truite Inconnu | 10 10 | 4 |
| Mégiscane | Inconnu | 190 | 48 |
| Waswanipi | Mégiscane Inconnu | 2 2 | 1 |
| Obedjiwan | Inconnu | 132 | 28 |
| Weymontachie | Inconnu Grand Lac Weymontachie | 546 2 1 | 113 1 1 |
| Kikendatch | Inconnu | 5 | 1 |
| Total | | 1 015 | 220 |

Tableau 3.4

Regroupement des actes dans le territoire des Têtes-de-boule
(1851-1870)

| Lieu | Année | | | | | | | | | | | | | | | | | | | | | | | |
|------------------|-------|----|----|----|----|----|----|----|----|----|----|----|----|----|----|----|----|----|----|------|---|---|---|---|
| | 1851 | -2 | -3 | -4 | -5 | -6 | -7 | -8 | -9 | 60 | -1 | -2 | -3 | -4 | -5 | -6 | -7 | -8 | -9 | 1870 | | | | |
| Ouest | | | | | | | | | | | | | | | | | | | | | | | | |
| Mitchikanabikong | | | | | | | | | | | | | | | | | | X | X | X | X | X | X | |
| Maniwaki | | | | | | | X | X | X | | | | | | | | | | | | | | | |
| Mégiscane | X | X | X | | | | X | X | | X | | | | | | | | | | | | | | |
| Waswanipi | | X | | | | | | | | | | | | | | | | | | | | | | |
| Est | | | | | | | | | | | | | | | | | | | | | | | | |
| Lac à la Truite | | | | | | | | | | | | | | | | | | | X | | | | | |
| Obedjiwan | X | X | | | | | | | | | | | | | | | | | X | X | X | X | X | X |
| Weymontachie | X | X | X | X | X | | X | X | X | X | | | | | | | | | X | | | | | |

Tableau 3.5

Redistribution mensuelle des actes concernant les Têtes-de-boule
(1851-1870)

| Mois | Baptême | Mariage | Sépulture | Total | Bilan Baptême/Sépulture |
|--------------|---------|---------|-----------|-------|----------------------------|
| Janvier | 1 | 0 | 1 | 2 | 0 |
| Février | 1 | 1 | 1 | 3 | 0 |
| Mars | 2 | 0 | 1 | 3 | 1 |
| Avril | 1 | 0 | 0 | 1 | 1 |
| Mai | 2 | 0 | 1 | 3 | 1 |
| Juin | 33 | 7 | 3 | 43 | 30 |
| Juillet | 95 | 13 | 0 | 108 | 95 |
| Août | 34 | 13 | 1 | 48 | 33 |
| Septembre | 5 | 0 | 0 | 5 | 5 |
| Octobre | 2 | 0 | 0 | 2 | 2 |
| Novembre | 0 | 1 | 1 | 2 | -1 |
| Décembre | 0 | 0 | 0 | 0 | 0 |
| Total | 176 | 35 | 9 | 220 | 167 |

Tableau 3.6

Quantification des informations contenues dans les actes concernant les Têtes-de-boule (1851-1870)

220 sont les sujets des actes
351 sont les pères ou mères des sujets
41 sont les épouses ou époux des sujets
21 sont les beaux-parents des sujets
94 sont des témoins sans aucune autre relation soulignée avec les sujets
277 sont les parrains ou marraines des sujets sans aucune autre relation soulignée avec les sujets
3 sont les épouses ou époux décédés des sujets
1 est le grand-parent du sujet (1 fois comme témoin)
3 sont les frères ou soeurs des sujets par alliance, qu'il s'agisse du demi-frère ou du beau-frère (3 fois comme témoin et aucune comme parrain)
1 est l'oncle paternel de l'épouse du sujet (1 fois comme témoin)
218 sont des personnes mentionnées sans statut

Tableau 3.7

Répartition annuelle des baptêmes par groupe d'âge chez les Têtes-de-boule (1851-1870)

| Année | -1 an | 1-5 ans | 6-10 ans | 11-15 ans | 16-20 ans | 21 ans ⁺ | Total |
|--------------------|-------|---------|----------|-----------|-----------|---------------------|-------|
| 1851 | 4 | 7 | 2 | | | 3 | 16 |
| 1852 | 12 | 1 | | | 1 | | 14 |
| 1853 | 14 | 8 | | | 1 | 1 | 24 |
| 1854 | 10 | 3 | | | | | 13 |
| 1855 | 10 | 1 | | | | | 11 |
| 1856 | | | | | | | 0 |
| 1857 | 3 | | | | | | 3 |
| 1858 | 12 | 4 | | | | | 16 |
| 1859 | 7 | 2 | | | | | 9 |
| 1860 | 11 | 2 | | | | | 13 |
| 1861 | 5 | 3 | | | | | 8 |
| 1862 | 4 | | | | | | 4 |
| 1863 | 10 | 6 | | | | 1 | 17 |
| 1864 | 1 | | | | | | 1 |
| 1865 | 1 | | | | | | 1 |
| 1866 | 3 | | | | | | 3 |
| 1867 | 2 | | | | | | 2 |
| 1868 | 2 | | | | | | 2 |
| 1869 | 2 | | | | | | 2 |
| 1870 | 1 | | | | | | 1 |
| Total | 114 | 37 | 2 | | 2 | 5 | 160 |
| Grand total | | | | | | | 176* |

* Âge inconnu pour 16 baptêmes.

Tableau 3.8

Répartition des baptêmes par lieu et par groupe d'âge chez les Têtes-de-boule (1851-1870)

| Lieu | -1 an | 1-5 ans | 6-10 ans | 11-15 ans | 16-20 ans | 21+ ans | Total |
|--------------------|-------|---------|----------|-----------|-----------|---------|-------|
| Maniwaki | 1 | | | | | | 1 |
| Mitchikanabikong | 8 | 4 | | | | | 12 |
| Lac à la Truite | 4 | | | | | | 4 |
| Mégiscane | 13 | 12 | 2 | | 2 | 4 | 33 |
| Waswanipi | 1 | | | | | | 1 |
| Obedjiwan | 15 | 3 | | | | 1 | 19 |
| Weymontachie | 72 | 17 | | | | | 89 |
| Kikendatch | | 1 | | | | | 1 |
| Total | 114 | 37 | 2 | | 2 | 5 | 160 |
| Grand total | | | | | | | 176* |

* Âge inconnu pour 16 baptêmes.

Tableau 3.9

Répartition annuelle des sépultures par groupe d'âge chez les Têtes-de-boule (1851-1870)

| Année | -1 an | 1-5 ans | 6-10 ans | 11-15 ans | 16-20 ans | 21+ ans | Total |
|--------------|-------|---------|----------|-----------|-----------|---------|-------|
| 1852 | | | | | | 2 | 2 |
| 1854 | | | | | | 1 | 1 |
| 1858 | | 1 | | | | | 1 |
| 1861 | 1 | 1 | 1 | | | | 3 |
| 1866 | | | | | | 1 | 1 |
| 1869 | | 1 | | | | | 1 |
| Total | 1 | 3 | 1 | | | 4 | 9 |

Tableau 3.10

Répartition des sépultures par lieu et par groupe d'âge chez les Têtes-de boule (1851-1870)

| Lieu | -1an | 1-5 ans | 6-10 ans | 11-15 ans | 16-20 ans | 21+ ans | Total |
|------------------|------|---------|----------|-----------|-----------|---------|-------|
| Maniwaki | | 1 | | | | | 1 |
| Mitchikanabikong | 1 | 2 | 1 | | | | 4 |
| Obedjiwan | | | | | | 3 | 3 |
| Weymontachie | | | | | | 1 | 1 |
| Total | 1 | 3 | 1 | | | 4 | 9 |

Tableau 3.11

Estimation démographique des Montagnais par la Compagnie de la Baie d'Hudson (1856)

| Lieu | Nombre |
|----------------|--------------|
| Tadoussac | 100 |
| Chicoutimi | 100 |
| Lac Saint-Jean | 250 |
| Îlets-Jérémie | 250 |
| Godbout | 100 |
| Sept-Îles | 300 |
| Mingan | 500 |
| Musquaro | 100 |
| Natashquan | 100 |
| Total | 1 800 |

Tableau 3.12

Transcription des données du "Blue Book" de 1857

| "INDIANS OF THE LABRADOR PENINSULA VISITING THE HUDSON'S BAY COMPANY'S POST NORTH-EAST OF THE SAUGENAY AND RUPERT'S RIVER" | | |
|--|------------------------------------|--------------|
| Tadoussac | | 100 |
| Chicoutimi | | 100 |
| Lake St. John | Saugenay | 250 |
| Isle Jeremie | | 250 |
| Godbout | | 100 |
| Seven Islands | | 300 |
| Mingan | | 500 |
| Musquarro | North shore of the Gulf | 100 |
| Natashquan | | 100 |
| North-west River | | 100 |
| Fort NascoPie | Interior of the Labrador Peninsula | 200 |
| Rigolet | | 100 |
| Kibokok | Atlantic coast | 100 |
| Great Whale River | | 250 |
| Little Whale River | Hudson's Bay | 250 |
| Fort George | | 200 |
| Rupert's House | | 250 |
| Mistassinni | | 200 |
| Temiskaming | | 75 |
| Woswouaby | Interior of the Labrador Peninsula | 150 |
| Pike Lake | | 80 |
| Nitchequon | | 80 |
| Caniapiscow | | 75 |
| Total | | 3,910 |

Tableau 3.13

Estimation démographique des Montagnais au recensement de 1871

| Région | Population |
|--|------------|
| Division Saguenay/ Lac Saint-Jean | |
| L'Anse Saint-Jean | 28 |
| Roberval | 355 |
| Total | 383 |
| Division Labrador | |
| Moisie | 7 |
| Sept-Îles | 190 |
| Betsiamites | 552 |
| Mingan | 560 |
| Total | 1 309 |
| Grand total | 1 692 |

Tableau 3.14

Transcription du tableau de la population aborigène du Canada (1871)

| Nom des tribus | Description des endroits habités | Population | Superficie territoriale en milles carrés anglais |
|----------------|---|------------|--|
| Esquimaux | Littoral de la Mer du Nord, depuis le Labrador jusqu'à l'Alaska, les rives nord et les îles de la Baie d'Hudson avec les îles de l'océan Arctique. | 4,000 | 600,000 |
| Naskapees | Intérieur du Labrador, le terrain arrosé par les eaux qui coulent vers le Labrador, la Terre de Rupert, à l'est de la Baie d'Hudson et le pays de Mistassini... | 2,500 | 330,000 |
| Montagnais | Rive nord du golfe et embouchure du Saint-Laurent, vallée du Saguenay | 1,745 | 115,000 |

Tableau 3.15

Répartition des actes par paroisse chez les Montagnais (1851-1870)

| Paroisse | Comté en 1925 | Première année du registre | Nombre d'actes |
|--|---------------|----------------------------|----------------|
| Saint-Pierre et Saint-Paul | Charlevoix | 1760 | 1 |
| Saint-Urbain | Charlevoix | 1827 | 14 |
| Île-d'Orléans (3 paroisses) | Montmagny | 1760 | 4 |
| Saint-Joachim | Montmorency | 1760 | 42 |
| Sainte-Anne-de-Beaupré | Montmorency | 1760 | 18 |
| Saint-Ferréol-les-Neiges | Montmorency | 1349 | 7 |
| La Visitation-de-Notre-Dame | Montmorency | 1761 | 22 |
| Saint-Tite-des-Caps | Montmorency | 1867 | 1 |
| L'Exaltation-de-la-Sainte-Croix-de-Tadoussac | Saguenay | 1758 | 49 |
| Saint-Marcellin | Saguenay | 1846 | 106 |
| Saint-Paul-du-Nord | Saguenay | 1869 | 9 |
| Notre-Dame-de-Betsiamites | Saguenay | 1845 | 1 271* |
| Sacré-Coeur-de-Jésus | Saguenay | 1867 | 53 |
| Saint-Pierre-de-la-Pointe-aux-Esquimaux | Saguenay | 1860 | 132 |
| Notre-Dame-de-Natashquan | Saguenay | 1864 | 25 |
| Saint-Jean-Baptiste-de-L'Anse-Saint-Jean | Chicoutimi | 1861 | 11 |
| Saint-Alexis-de-Bagot | Chicoutimi | 1842 | 113 |
| Saint-François-Xavier-de-Chicoutimi | Chicoutimi | 1845 | 225** |
| Saint-Anne-du-Saguenay | Chicoutimi | 1861 | 21 |
| Saint-Dominique-de-Jonquière | Chicoutimi | 1866 | 6 |
| Saint-Alphonse-de-Liguori | Chicoutimi | 1857 | 38 |
| Saint-Jérôme-du-Lac-Saint-Jean | Lac St-Jean | 1857 | 47 |
| Notre-Dame-du-Lac-Saint-Jean | Lac St-Jean | 1860 | 58 |
| L'Assomption-de-la-Sainte-Vierge-des-Éboulements | Charlevoix | 1760 | 3 |
| Sainte-Agnès | Charlevoix | 1833 | 3 |
| Saint-Fidèle-de-Mont-Murray | Charlevoix | 1855 | 4 |
| Saint-François-Xavier-de-la-Petite-Rivière | Charlevoix | 1760 | 2 |
| Total | | | 2 302 |

* Le Registre de Betsiamites remplace le Registre de Tadoussac depuis 1846 pour l'enregistrement des actes des missions de la Côte-Nord jusqu'à ce que ces missions aient leur propre registre.

** Depuis 1845 le Registre de Saint-François-Xavier-de-Chicoutimi contient les actes des missions du Saguenay-Lac-St-Jean qui n'en n'ont pas.

Tableau 3.16

Répartition des types d'actes par lieu chez les Montagnais (1851-1870)

| Lieu | Type d'actes | | | Total | Bilan Baptême/ Sépulture |
|----------------------------------|--------------|------------|------------|--------------|--------------------------------|
| | B | M | S | | |
| Baie-Saint-Paul | 1 | | | 1 | 1 |
| Saint-Urbain-de-Charlevoix | 8 | 2 | 4 | 14 | 4 |
| Grandes-Bergeronnes | | 1 | | 1 | 0 |
| Île d'Orléans | 2 | 1 | 1 | 4 | 1 |
| Kégashka | 1 | | | 1 | 1 |
| Laterrière | 54 | 5 | 9 | 68 | 45 |
| Saint-Joachim | 22 | 9 | 11 | 42 | 11 |
| Sainte-Anne-de-Beaupré | 10 | 4 | 4 | 18 | 6 |
| Saint-Ferréol-les-Neiges | 4 | 1 | 2 | 7 | 2 |
| Château-Richer | 15 | 1 | 6 | 22 | 9 |
| Sheldrake | 3 | | | 3 | 3 |
| Petitsikapau | 65 | 9 | | 74 | 65 |
| Kushpekamish | 19 | 4 | | 23 | 19 |
| Grande Anse | 1 | | | 1 | 1 |
| Itamaniou | 6 | | | 6 | 6 |
| Messokopetagan | 1 | | | 1 | 1 |
| Saint-Tite-des-Caps | | 1 | | 1 | 0 |
| Havre-Saint-Pierre | 120 | 20 | 10 | 150 | 110 |
| Sault-au-Cochon | 1 | | | 1 | 1 |
| Tadoussac | 26 | 9 | 14 | 49 | 12 |
| Les Escoumins | 59 | 13 | 34 | 106 | 25 |
| Saint-Paul-du-Nord | 8 | 1 | | 9 | 8 |
| Îlets-Jérémie | 17 | 5 | 1 | 23 | 16 |
| Betsiamites | 327 | 96 | 91 | 514 | 236 |
| Manicouagan | 2 | | | 2 | 2 |
| Pointe-aux-Outardes | 3 | | | 3 | 3 |
| Godbout | 27 | 9 | 2 | 38 | 25 |
| Baie-Trinité | 5 | | | 5 | 5 |
| Îlets Caribou | 2 | | | 2 | 2 |
| Rivière-Pentecôte | 1 | | | 1 | 1 |
| Pointe-des-Monts | 5 | | | 5 | 5 |
| Baie Sainte-Marguerite | 2 | | | 2 | 2 |
| Sept-Îles | 87 | 25 | 4 | 116 | 83 |
| Moisie | 29 | 8 | 16 | 53 | 13 |
| Rivière-au-Tonnerre | 2 | | | 2 | 2 |
| Magpie | 2 | | | 2 | 2 |
| Mingan | 84 | 33 | 1 | 118 | 83 |
| Longue-Pointe | 220 | 58 | 16 | 294 | 204 |
| La Romaine | 2 | | | 2 | 2 |
| Natashquan | 22 | 2 | 1 | 25 | 21 |
| Musquaro | 12 | 2 | | 14 | 12 |
| L'Anse-Saint-Jean | 7 | 2 | 3 | 12 | 4 |
| Grande-Baie | 62 | 26 | 25 | 113 | 37 |
| Petit-Saguenay | 2 | | | 2 | 2 |
| Chicoutimi | 103 | 31 | 28 | 162 | 75 |
| Jonquièrre | 4 | 1 | 1 | 6 | 3 |
| Bagotville | 21 | 12 | 5 | 38 | 16 |
| Métabetchouan | 23 | 4 | 2 | 29 | 21 |
| Hébertville | 20 | 11 | 16 | 47 | 4 |
| Roberval | 29 | 13 | 16 | 58 | 13 |
| Les Éboulements | | 1 | 2 | 3 | -2 |
| Sainte-Agnès-de-Charlevoix | 2 | | 1 | 3 | 1 |
| Mont-Murray | 3 | | 1 | 4 | 2 |
| La Petite-Rivière-Saint-François | 1 | | 1 | 2 | 0 |
| Total | 1 554 | 420 | 328 | 2 302 | 1 226 |

B : Baptême

M : Mariage

S : Sépulture

Tableau 3.17

Quantification des informations contenues dans les actes concernant les Montagnais (1851-1870)

- 2 302 sont les sujets des actes
- 3 652 sont les pères ou mères des sujets
- 541 sont les épouses ou époux des sujets
- 630 sont les beaux-parents des sujets
- 1 806 sont des témoins sans aucune autre relation soulignée avec les sujets
- 3 837 sont les parrains ou marraines des sujets sans aucune autre relation soulignée avec les sujets
- 64 sont des personnes mentionnées sans que leur présence à l'acte ne soit confirmée
- 171 sont les épouses ou époux décédés des sujets
- 5 sont les enfants des sujets
- 14 sont les grands-parents des sujets (10 fois comme témoin et 4 comme parrain)
- 46 sont les frères ou soeurs des sujets (38 fois comme témoin et 8 comme parrain)
- 64 sont les beaux-parents des sujets (64 fois comme témoin)
- 27 sont les oncles ou tantes des sujets
- 3 sont les cousins ou cousines des sujets (3 fois comme témoin)
- 44 sont les parrains et marraines ayant un lien de parenté entre eux
- 2 sont les parents adoptifs des sujets
- 16 sont des personnes mentionnées en référence à un acte passé fait en l'absence du missionnaire
- 41 sont des personnes mentionnées sans statut

Tableau 3.18

Répartition annuelle des actes concernant les Montagnais (1851-1870)

| Année | Baptême | Mariage | Sépulture | Total | Bilan Baptême/Sépulture |
|--------------|--------------|------------|------------|--------------|----------------------------|
| 1851 | 39 | 19 | 6 | 64 | 33 |
| 1852 | 58 | 23 | 7 | 88 | 51 |
| 1853 | 61 | 17 | 14 | 92 | 47 |
| 1854 | 57 | 20 | 19 | 96 | 38 |
| 1855 | 19 | 9 | 6 | 34 | 13 |
| 1856 | 33 | 5 | 3 | 41 | 30 |
| 1857 | 55 | 16 | 7 | 78 | 48 |
| 1858 | 53 | 9 | 9 | 71 | 44 |
| 1859 | 71 | 20 | 21 | 112 | 50 |
| 1860 | 80 | 12 | 15 | 107 | 65 |
| 1861 | 64 | 21 | 9 | 94 | 55 |
| 1862 | 117 | 16 | 16 | 149 | 101 |
| 1863 | 75 | 17 | 12 | 104 | 63 |
| 1864 | 77 | 21 | 17 | 115 | 60 |
| 1865 | 106 | 33 | 11 | 150 | 95 |
| 1866 | 84 | 39 | 8 | 131 | 76 |
| 1867 | 175 | 43 | 28 | 246 | 147 |
| 1868 | 158 | 30 | 72 | 260 | 86 |
| 1869 | 67 | 22 | 36 | 125 | 31 |
| 1870 | 105 | 28 | 12 | 145 | 93 |
| Total | 1 554 | 420 | 328 | 2 302 | 1 226 |

Tableau 3.19

Répartition quinquennale des types d'actes concernant les Montagnais (1851-1870)

| Acte | 1851-55 | 1856-60 | 1861-65 | 1866-70 | Total |
|--------------|------------|------------|------------|------------|--------------|
| Baptême | 234 | 292 | 439 | 589 | 1 554 |
| Mariage | 88 | 62 | 108 | 162 | 420 |
| Sépulture | 52 | 55 | 65 | 156 | 328 |
| Total | 374 | 409 | 612 | 907 | 2 302 |

Tableau 3.20

Redistribution mensuelle des actes concernant les Montagnais (1851-1870)

| Mois | Baptême | Mariage | Sépulture | Total | Bilan Baptême/Sépulture |
|--------------|--------------|------------|------------|--------------|----------------------------|
| Janvier | 63 | 14 | 28 | 105 | 35 |
| Février | 39 | 20 | 16 | 75 | 23 |
| Mars | 46 | 1 | 24 | 71 | 22 |
| Avril | 50 | 15 | 13 | 78 | 37 |
| Mai | 100 | 7 | 26 | 133 | 74 |
| Juin | 465 | 91 | 48 | 604 | 417 |
| Juillet | 319 | 102 | 41 | 462 | 278 |
| Août | 144 | 99 | 47 | 290 | 97 |
| Septembre | 175 | 28 | 22 | 225 | 153 |
| Octobre | 53 | 17 | 24 | 94 | 29 |
| Novembre | 63 | 23 | 18 | 104 | 45 |
| Décembre | 37 | 3 | 21 | 61 | 16 |
| Total | 1 554 | 420 | 328 | 2 302 | 1 226 |

Tableau 3.21

Répartition annuelle des sépultures par groupe d'âge chez les Montagnais (1851-1870)

| Année | -1 an | 1-5 ans | 6-10 ans | 11-15 ans | 16-20 ans | 21+ ans | Total |
|--------------|-------|---------|----------|-----------|-----------|---------|-------|
| 1851 | 2 | | | | | 4 | 6 |
| 1852 | 1 | | 3 | | | | 4 |
| 1853 | 3 | 3 | | 1 | | 5 | 12 |
| 1854 | 6 | 4 | 2 | 1 | 1 | 4 | 18 |
| 1855 | 1 | 2 | | | | 2 | 5 |
| 1856 | | 1 | | | | 1 | 2 |
| 1857 | 2 | 1 | 1 | | | 3 | 7 |
| 1858 | 2 | 1 | 1 | | | 5 | 9 |
| 1859 | 6 | 3 | 2 | 1 | 1 | 6 | 19 |
| 1860 | 7 | 1 | | | | 5 | 13 |
| 1861 | 3 | 2 | | 1 | | 3 | 9 |
| 1862 | 4 | 3 | 1 | | 1 | 4 | 13 |
| 1863 | 2 | 1 | | 1 | | 5 | 9 |
| 1864 | 4 | 5 | | | 1 | 6 | 16 |
| 1865 | 5 | 2 | | | | 3 | 10 |
| 1866 | 2 | 1 | | | | 3 | 6 |
| 1867 | 4 | 7 | 1 | | 2 | 9 | 23 |
| 1868 | 19 | 21 | 7 | 2 | 2 | 11 | 62 |
| 1869 | 11 | 7 | 5 | 1 | 2 | 6 | 32 |
| 1870 | 7 | 1 | | | | 4 | 12 |
| Total | 91 | 66 | 23 | 8 | 10 | 89 | 287* |

* Âge inconnu pour 41 sépultures.

Tableau 3.22

Répartition des baptêmes et des sépultures par lieu et par moyenne d'âge chez les Montagnais (1851-1870)

| Lieu | Baptême | Moyenne d'âge | Sépulture | Moyenne d'âge |
|----------------------------------|--------------|---------------|------------|----------------|
| Saint-Urbain-de-Charlevoix | 8 | 0,0027 | 3 | 20,0018 |
| Île d'Orléans | 2 | 0,0027 | 1 | 24,0000 |
| Kégashka | 1 | 0,0658 | | |
| Laterrière | 52 | 0,0092 | 8 | 7,3305 |
| Saint-Joachim | 22 | 0,0044 | 11 | 21,0338 |
| Sainte-Anne-de-Beaupré | 10 | 0,2030 | 4 | 22,0417 |
| Saint-Ferréol-les-Neiges | 3 | 0,0046 | 1 | 1,4167 |
| Château-Richer | 15 | 0,0027 | 6 | 29,5207 |
| Petitsikapau | 63 | 13,4246 | | |
| Kushpekamish | 14 | 18,2128 | | |
| Grande Anse | 1 | 0,0356 | | |
| Itamaniou | 6 | 0,2121 | | |
| Messokopetagan | 1 | 0,1573 | | |
| Havre-Saint-Pierre | 106 | 16,2377 | 10 | 21,8254 |
| Sheldrake | 1 | 0,0888 | | |
| Sault-au-Cochon | 1 | 0,0027 | | |
| Tadoussac | 24 | 0,0295 | 9 | 24,0833 |
| Les Escoumins | 57 | 0,0854 | 26 | 8,8884 |
| Saint-Paul-du-Nord | 8 | 0,0947 | | |
| Îlets-Jérémie | 8 | 0,1845 | 1 | 45,0000 |
| Betsiamites | 254 | 2,1095 | 80 | 14,9484 |
| Manicouagan | 2 | 0,1094 | | |
| Pointe-aux-Outardes | 3 | 20,2222 | | |
| Godbout | 19 | 2,5818 | 2 | 7,5471 |
| Baie-Trinité | 5 | 0,3960 | | |
| Îlets Caribou | 2 | 0,1694 | | |
| Rivière-Pentecôte | 1 | 0,7500 | | |
| Pointe-des-Monts | 2 | 0,5663 | | |
| Baie Sainte-Marguerite | 1 | 0,0164 | | |
| Sept-Îles | 69 | 9,5076 | 4 | 25,5000 |
| Moisie | 26 | 0,1868 | 14 | 14,2333 |
| Rivière-au-Tonnerre | 2 | 0,2870 | | |
| Magpie | 2 | 0,5998 | | |
| Mingan | 76 | 0,6178 | 1 | 16,0000 |
| Longue-Pointe | 159 | 4,7925 | 14 | 15,3589 |
| La Romaine | 2 | 0,4441 | | |
| Natashquan | 18 | 0,3542 | | |
| Musquaro | 11 | 5,4215 | | |
| L'Anse-Saint-Jean | 6 | 0,0027 | 3 | 6,6667 |
| Grande-Baie | 35 | 0,3903 | 22 | 18,5369 |
| Petit-Saguenay | 2 | 25,1250 | | |
| Chicoutimi | 62 | 2,1225 | 25 | 24,2234 |
| Jonquière | 2 | 0,0164 | 1 | 2,5000 |
| Bagotville | 10 | 0,0030 | 5 | 5,8022 |
| Lac-Saint-Jean | 23 | 0,5052 | 2 | 0,5014 |
| Hébertville | 19 | 2,7144 | 13 | 28,6575 |
| Roberval | 27 | 0,0784 | 16 | 17,4110 |
| Les Éboulements | | | 2 | 54,0000 |
| Sainte-Agnès-de-Charlevoix | | | 1 | 3,6667 |
| Mont-Murray | 3 | 0,3766 | 1 | 10,0000 |
| La Petite-Rivière-Saint-François | 1 | 0,0027 | 1 | 0,0137 |
| Total | 1 247 | 4,2378 | 287 | 17,1909 |

Tableau 3.23

Répartition annuelle des baptêmes par moyenne d'âge dans 7 lieux montagnais (1851-1870)

| Année | Laterrière | | | | Les Escoumins | | | | Betsiamites | | | | Sept-Iles | | | | Mingan et L.-P. de Mingan | | | | Havre Saint-Pierre | | | | Chicoutimi | | | |
|-------|------------|----|-----|-------|---------------|----|-----|-------|-------------|----|-----|-------|-----------|----|-----|--------|------------------------------|----|-----|--------|-----------------------|----|-----|--------|------------|---|-----|------|
| | TA | B | B+A | A.M. | TA | B | B+A | A.M. | TA | B | B+A | A.M. | TA | B | B+A | A.M. | TA | B | B+A | A.M. | TA | B | B+A | A.M. | TA | B | B+A | A.M. |
| 1851 | | | | | 4 | 2 | 2 | 0.129 | | | | | | | | | | | | | | | | | | | | |
| 1852 | | | | | 8 | 4 | 4 | 0.092 | | | | | | | | | | | | | | | | | | | | |
| 1853 | | | | | 11 | 6 | 6 | 0.113 | | | | | 3 | 2 | 2 | 11.167 | 55 | 40 | 33 | 2.794 | | | | | | | | |
| 1854 | | | | | 23 | 11 | 10 | 0.166 | | | | | 5 | 5 | 3 | 0.622 | 16 | 10 | 6 | 0.474 | | | | | | | | |
| 1855 | | | | | 2 | 2 | 2 | 0.053 | 2 | | | | | | | | 2 | 2 | 2 | 0.249 | | | | | | | | |
| 1856 | 2 | 1 | 1 | 0.011 | 4 | 4 | 4 | 0.086 | 5 | 3 | 3 | 0.114 | 4 | 4 | 4 | 0.676 | 5 | 4 | 4 | 0.103 | | | | | | | | |
| 1857 | 1 | 1 | 1 | 0.003 | 2 | 1 | 1 | 0.191 | 18 | 18 | 15 | 0.306 | 1 | 1 | 1 | 0.083 | 29 | 20 | 20 | 2.863 | | | | | | | | |
| 1858 | 1 | 1 | 1 | 0.003 | 3 | 2 | 2 | 0.027 | 7 | 7 | 7 | 2.279 | | | | | 27 | 21 | 18 | 0.332 | 1 | 1 | 1 | 28.000 | | | | |
| 1859 | 3 | 3 | 3 | 0.003 | 2 | 2 | 2 | 0.120 | 47 | 31 | 31 | 0.741 | 33 | 25 | 25 | 24.160 | 4 | | | | | | | | | | | |
| 1860 | 5 | 3 | 3 | 0.003 | 4 | 2 | 2 | 0.003 | 5 | 4 | 4 | 0.104 | 6 | 4 | 2 | 6.004 | 45 | 44 | 32 | 0.354 | 8 | 1 | 1 | 1.917 | | | | |
| 1861 | 13 | 10 | 10 | 0.004 | 3 | 2 | 2 | 0.026 | 24 | 16 | 12 | 9.016 | 4 | 3 | 2 | 0.269 | 13 | 14 | 12 | 0.356 | | | | | | | | |
| 1862 | 6 | 5 | 5 | 0.003 | 8 | 6 | 6 | 0.094 | 39 | 37 | 37 | 0.407 | 6 | 4 | 4 | 0.463 | 40 | 31 | 31 | 0.392 | | | | | | | | |
| 1863 | 7 | 5 | 4 | 0.013 | 4 | 1 | 1 | 0.003 | 29 | 25 | 20 | 2.148 | | | | | 10 | 7 | 7 | 0.471 | | | | | | | | |
| 1864 | 9 | 8 | 7 | 0.039 | 4 | 3 | 3 | 0.003 | 17 | 12 | 10 | 0.037 | 6 | 3 | 2 | 0.353 | 16 | 14 | 7 | 2.819 | | | | | | | | |
| 1865 | 4 | 3 | 3 | 0.003 | 1 | 1 | 1 | 0.016 | 37 | 25 | 12 | 0.071 | 8 | 6 | 2 | 0.416 | 57 | 44 | 38 | 15.146 | | | | | | | | |
| 1866 | 3 | 3 | 3 | 0.005 | 2 | 1 | | | 44 | 26 | 13 | 0.919 | 11 | 7 | 4 | 0.142 | 26 | 17 | 5 | 2.894 | | | | | | | | |
| 1867 | 6 | 4 | 4 | 0.003 | 4 | 1 | 1 | 0.003 | 58 | 29 | 13 | 0.704 | 9 | 5 | 2 | 0.292 | | | | | 26 | 24 | 18 | 15.672 | | | | |
| 1868 | 2 | 1 | 1 | 0.008 | 10 | 4 | 4 | 0.068 | 64 | 18 | 11 | 0.138 | 4 | 4 | 4 | 0.690 | 13 | 10 | 10 | 0.619 | 97 | 85 | 77 | 18.287 | | | | |
| 1869 | 3 | 3 | 3 | 0.003 | 6 | 3 | 3 | 0.003 | 41 | 16 | 13 | 0.234 | 8 | 7 | 7 | 0.248 | 22 | 14 | 6 | 0.201 | | | | | | | | |
| 1870 | 3 | 3 | 3 | 0.003 | 1 | 1 | 1 | 0.041 | 77 | 60 | 53 | 5.632 | 8 | 7 | 5 | 0.691 | 1 | | | | | | | | | | | |

TA. Total des actes

B. Baptême

B+A. Nombre d'actes dont l'âge est connu au baptême

A.M. Age moyen

Tableau 3.24


Répartition des baptêmes par lieu et par groupe d'âge chez les Montagnais (1851-1870)

| Lieu | -1an | 1-5 ans | 6-10 ans | 11-15 ans | 16-20 ans | 21+ ans | Total |
|----------------------------------|------------|-----------|-----------|-----------|-----------|-----------|--------------|
| Saint-Urbain-de-Charlevoix | 8 | | | | | | 8 |
| Île d'Orléans | 2 | | | | | | 2 |
| Kégashka | 1 | | | | | | 1 |
| Laterrière | 52 | | | | | | 52 |
| Saint-Joachim | 22 | | | | | | 22 |
| Sainte-Anne-de-Beaupré | 9 | 1 | | | | | 10 |
| Saint-Ferréol-les-Neiges | 3 | | | | | | 3 |
| Château-Richer | 15 | | | | | | 15 |
| Petitsikapau | 4 | 21 | 15 | 2 | 3 | 18 | 63 |
| Kushpekamish | 5 | 1 | | 1 | 2 | 5 | 14 |
| Grande Anse | 1 | | | | | | 1 |
| Itamaniou | 6 | | | | | | 6 |
| Messokopetagan | 1 | | | | | | 1 |
| Havre-Saint-Pierre | 22 | 21 | 9 | 13 | 13 | 28 | 106 |
| Sheldrake | 1 | | | | | | 1 |
| Sault-au-Cochon | 1 | | | | | | 1 |
| Tadoussac | 24 | | | | | | 24 |
| Les Escoumins | 57 | | | | | | 57 |
| Saint-Paul-du-Nord | 8 | | | | | | 8 |
| Îlets-Jérémie | 8 | | | | | | 8 |
| Betsiamites | 230 | 7 | 5 | 3 | 2 | 7 | 254 |
| Manicouagan | 2 | | | | | | 2 |
| Pointe-aux-Outardes | 2 | | | | | 1 | 3 |
| Godbout | 17 | | 1 | | | 1 | 19 |
| Baie-Trinité | 5 | | | | | | 5 |
| Îlets Caribou | 2 | | | | | | 2 |
| Rivière-Pentecôte | 1 | | | | | | 1 |
| Pointe-des-Monts | 2 | | | | | | 2 |
| Baie Sainte-Marguerite | 1 | | | | | | 1 |
| Sept-Îles | 43 | 3 | 4 | 4 | 4 | 11 | 69 |
| Moisie | 26 | | | | | | 26 |
| Rivière-au-Tonnerre | 2 | | | | | | 2 |
| Magpie | 2 | | | | | | 2 |
| Mingan | 75 | | | | 1 | | 76 |
| Longue-Pointe | 110 | 18 | 13 | 4 | 1 | 13 | 159 |
| La Romaine | 2 | | | | | | 2 |
| Natashquan | 18 | | | | | | 18 |
| Musquaro | 5 | 1 | 4 | | | 1 | 11 |
| L'Anse-Saint-Jean | 6 | | | | | | 6 |
| Grande-Baie | 33 | 1 | 1 | | | | 35 |
| Petit-Saguenay | 1 | | | | | 1 | 2 |
| Chicoutimi | 54 | 4 | 1 | | | 3 | 62 |
| Jonquière | 2 | | | | | | 2 |
| Bagotville | 10 | | | | | | 10 |
| Métabetchouan | 18 | 5 | | | | | 23 |
| Hébertville | 18 | 1 | | | | | 19 |
| Roberval | 27 | | | | | | 27 |
| Mont-Murray | 3 | | | | | | 3 |
| La Petite-Rivière-Saint-François | 1 | | | | | | 1 |
| Total | 968 | 84 | 53 | 27 | 26 | 89 | 1 247 |

Tableau 3.25

Répartition annuelle des baptêmes par groupe d'âge chez les Montagnais (1851-1870)

| Année | -1 an | 1-5 ans | 6-10 ans | 11-15 ans | 16-20 ans | 21+ ans |
|--------------|------------|-----------|-----------|-----------|-----------|-----------|
| 1851 | 28 | 3 | 1 | | | 2 |
| 1852 | 27 | 2 | 5 | | | 1 |
| 1853 | 33 | 8 | 6 | 1 | | 1 |
| 1854 | 37 | | 1 | | | 1 |
| 1855 | 15 | | | | | |
| 1856 | 31 | | | | | |
| 1857 | 48 | | | | | 2 |
| 1858 | 43 | 1 | | 1 | | 1 |
| 1859 | 41 | 5 | 5 | 3 | 4 | 10 |
| 1860 | 57 | 2 | | 1 | | |
| 1861 | 44 | | 2 | 2 | 1 | 1 |
| 1862 | 107 | 7 | | | | |
| 1863 | 60 | | 1 | | | 2 |
| 1864 | 50 | 1 | | | 1 | 2 |
| 1865 | 51 | 5 | 7 | 3 | 1 | 11 |
| 1866 | 43 | 6 | | | | |
| 1867 | 48 | 27 | 18 | 6 | 7 | 27 |
| 1868 | 71 | 16 | 7 | 10 | 11 | 23 |
| 1869 | 52 | | | | | |
| 1870 | 82 | | | | 1 | 6 |
| Total | 968 | 83 | 53 | 27 | 26 | 90 |



LISTE DES TABLEAUX DU CHAPITRE 4

- Tableau 4.1 Sommes annuelles remises aux différentes bandes indiennes du Québec (1881-1888)
- Tableau 4.2 Revenus gagnés dans les réserves indiennes par une partie de la population active (1969)
- Tableau 4.3 Pourcentage de la population active des réserves indiennes ayant un emploi à temps plein (1969)
- Tableau 4.4 Revenu moyen provenant de la fourrure de castors chez les trappeurs indiens (1971-1972)
- Tableau 4.5 Revenu moyen provenant de la fourrure chez les trappeurs indiens (1971-1972)
- Tableau 4.6 Pourcentage de la population bénéficiant de l'assistance sociale (juin 1972)
- Tableau 4.7 Population comparée des bandes indiennes attikameks (1871-1985)
- Tableau 4.8 Population comparée des bandes indiennes montagnaises (1871-1985)

Tableau 4.1

Sommes annuelles remises aux différentes bandes indiennes du Québec (1881-1888)

| Bande indienne | Dollar |
|---|---------|
| Micmacs de Maria | 150,00 |
| Micmacs de Restigouche | 250,00 |
| Micmacs de Gaspé | 100,00 |
| Abénaquis de Bécancour | 150,00 |
| Abénaquis de Saint-François | 200,00 |
| Montagnais du Haut-Saguenay et du Lac-St-Jean | 200,00* |
| Hurons de Lorette | 75,00 |
| Indiens du Lac des Deux Montagnes | 100,00 |
| Indiens de Rivière Désert | 250,00 |
| Iroquois de Caughnawaga | 100,00 |
| Algonquins de Golden Lake | 50,00 |

* Sauf pour 1881 qui fut de 400,00\$.

Tableau 4.2

Revenus gagnés dans les réserves indiennes par une partie de la population active (1969) *

| Réserve indienne | Répartition des individus par catégorie de revenus | | | | | | Population de 15 à 64 ans | | |
|------------------------|--|---------------|---------------|---------------|--------------|-------|---------------------------|-------|-------|
| | moins 1 000\$ | 1 000-1 999\$ | 2 000-2 999\$ | 3 000-3 999\$ | 4 000\$ plus | Total | Homme | Femme | Total |
| Pointe-Bleue | 23 | 35 | 38 | 92 | 106 | 294 | 329 | 296 | 625 |
| Betsiamites | 154 | 2 | 60 | 5 | 36 | 257 | 406 | 318 | 724 |
| Les Escoumins | 1 | | 3 | 10 | 19 | 33 | 33 | 33 | 66 |
| Mingan | 30 | | | 1 | 2 | 33 | 61 | 55 | 116 |
| Natashquan | 30 | | 2 | | 6 | 38 | 58 | 65 | 123 |
| La Romaine | 85 | | | | 1 | 86 | 115 | 106 | 221 |
| Schefferville** | | | | | | | | | |
| Sept-Iles (Maliotenam) | 60 | 46 | 6 | 7 | 86 | 205 | 330 | 296 | 626 |
| Fort Chimo | 5 | 27 | | 2 | 66 | 100 | 61 | 51 | 112 |
| Manouane | 32 | 23 | 33 | 2 | 6 | 96 | 128 | 125 | 253 |
| Obedjiwan | 13 | 36 | 16 | 31 | 13 | 109 | 140 | 141 | 281 |
| Weymontachie*** | | | | | | | | | |

* Tiré de First People in Quebec, Table 1.

** Devient une bande distincte en 1970; inscrite dans Fort-Chimo.

*** Tous les membres vivent en dehors de la réserve.

Tableau 4.3

Pourcentage de la population active des réserves indiennes ayant un emploi à temps plein (1969) *

| Réserve indienne | Emploi sur la réserve | | Emploi hors réserve | | Total des emplois à temps plein | Population totale | Pourcentage d'emplois à temps plein |
|------------------------|-----------------------|-----------|---------------------|-----------|---------------------------------|-------------------|-------------------------------------|
| | Homme | Femme | Homme | Femme | | | |
| Pointe-Bleue | 39 | 21 | 18 | 3 | 81 | 625 | 12,9 |
| Betsiamites | 9 | 7 | 5 | 12 | 33 | 724 | 4,5 |
| Les Escoumins | 1 | | 5 | 8 | 14 | 66 | 21,2 |
| Mingan | | | | | | 116 | |
| Natashquan | 1 | 1 | 2 | 2 | 6 | 123 | 4,8 |
| La Romaine | 1 | | | | 1 | 221 | 0,4 |
| Schefferville** | | | | | | | |
| Sept-Iles (Maliotenam) | 3 | | 3 | 40 | 46 | 626 | 7,3 |
| Fort Chimo | 2 | | 34 | 9 | 45 | 112 | 40,1 |
| Manouane | 8 | | | | 8 | 253 | 3,1 |
| Obedjiwan | 6 | | | | 6 | 281 | 2,1 |
| Weymontachie*** | | | | | | | |
| Total | 70 | 29 | 67 | 74 | 240 | 3 147 | 7,6 |

* Tiré de First People in Quebec, Table 2.

** Devient une bande séparée en 1970; inscrite dans Fort Chimo.

*** Tous les membres vivent en dehors de la réserve.

Tableau 4.4

Revenu moyen provenant de la fourrure de castors chez les trappeurs indiens (1971-1972) *

| Réserve indienne | Nombre de trappeurs | Nombre de peaux | Valeur de la fourrure (en dollars) | Revenu moyen (en dollars) |
|------------------------|---------------------|-----------------|------------------------------------|---------------------------|
| Pointe-Bleue | 69 | 1 058 | 33 305 | 483 |
| Betsiamites | 124 | 2 039 | 54 051 | 436 |
| Les Escoumins | | | | |
| Mingan | 16 | 273 | 6 685 | 418 |
| Natashquan | 11 | 302 | 8 202 | 746 |
| La Romaine | 9 | 126 | 5 165 | 574 |
| Schefferville | | | | |
| Sept-Îles (Maliotenam) | 38 | 164 | 6 544 | 172 |
| Saint-Augustin** | 11 | 42 | 1 090 | 99 |
| Fort Chimo | | | | |
| Manouane | 30 | 423 | 10 338 | 345 |
| Obedjiwan | 60 | 579 | 14 825 | 247 |
| Weymontachie | 14 | 54 | 1 652 | 118 |
| Total | 382 | 5 060 | 141 857 | 371 |

* Tiré de First People in Quebec, Table 6.

** Les gens de Saint-Augustin sont vus comme une partie de ceux de La Romaine.

Tableau 4.5

Revenu moyen provenant de la fourrure chez les trappeurs indiens (1971-1972) *

| Réserve indienne | Nombre de trappeurs | Valeur de la fourrure (en dollars) | Revenu moyen (en dollars) |
|------------------------|---------------------|------------------------------------|---------------------------|
| Pointe-Bleue | | | |
| Betsiamites | 75 | 33 480 | 446 |
| Les Escoumins | 4 | | |
| Mingan | 9 | 3 259 | 362 |
| Natashquan | 10 | 4 052 | 405 |
| La Romaine | 17 | 3 336 | 196 |
| Schefferville | | | |
| Sept-Îles (Maliotenam) | 34 | 5 333 | 157 |
| Saint-Augustin** | | | |
| Fort Chimo | | | |
| Manouane | 37 | 8 667 | 234 |
| Obedjiwan | | | |
| Weymontachie | 3 | 2 091 | 697 |
| Total | 189 | 60 218 | 319 |

* Tiré de First People in Quebec, Table 7.

** Les gens de Saint-Augustin sont vus comme une partie de ceux de La Romaine.

Tableau 4.6

Pourcentage de la population bénéficiant de l'assistance sociale
(juin 1972)

| Réserve indienne | Personne assistée | | | Population totale | Pourcentage des assistés |
|--|-------------------|--------------|--------------|-------------------|--------------------------|
| | Vivant en famille | Vivant seule | Total | | |
| Pointe-Bleue | 136 | 65 | 201 | 1 612 | 12 |
| District de Sept-Îles, Betsiamites, Mingan, Natashquan, La Romaine et Maliotenam | 1 988 | 321 | 2 309 | 4 082 | 57 |
| Schefferville | 271 | 39 | 310 | 426 | 73 |
| Manouane | 420 | 6 | 426 | 821 | 52 |
| Obedjiwan | 444 | 9 | 453 | 912 | 50 |
| Weymontachie | 89 | 9 | 98 | 484 | 20 |
| Total | 3 348 | 449 | 3 797 | 8 337 | 45 |

Tableau 4.7

Population comparée des bandes indiennes attikameks (1871-1985)

| Année | Rapport annuel | | | Recensement | | | Autres sources | | |
|-------|----------------|-----------|--------------|-------------|-----------|--------------|----------------|-----------|--------------|
| | Manouane | Obedjiwan | Weymontachie | Manouane | Obedjiwan | Weymontachie | Manouane | Obedjiwan | Weymontachie |
| 1871 | | | 175 | | | 159* | | 80 | 200 |
| 1876 | | | | | | | | | |
| 1881 | | | 184 | | | 161*** | 45 | 80 | 80 |
| 1886 | | | 174 | | | | | | 285 |
| 1889 | | | | | | | 74 | 96 | 263 |
| 1891 | | | | | | | | 67 | |
| 1892 | | | 174 | | | | | | |
| 1898 | 74 | 92 | 84 | | | | | | |
| 1901 | 74 | 92 | 84 | | | 145 | | | |
| 1906 | | | | | | | | | |
| 1911 | | | | 112 | | 275** | | | |
| 1914 | | 168 | | | | | | | |
| 1915 | | | | | | | | 144 | |
| 1916 | 75 | | 98 | | | | | | |
| 1921 | | | | 268 | | 240** | | | |
| 1925 | 113 | 147 | 98 | | | | 115 | | 160 |
| 1929 | 132 | 203 | | | | | | 180 | |
| 1931 | | | | | | 279 | | | |
| 1934 | 167 | 226 | 145 | | | | | | |
| 1939 | 186 | 263 | 172 | | | | | | |
| 1941 | | | | 207 | | 175 | | | |
| 1944 | 213 | 275 | 151 | | | | | | |
| 1949 | 245 | 296 | 174 | | | | | | |
| 1951 | | | | 264 | | 198 | | | |
| 1953 | | | | | | | | 322 | |
| 1954 | 284 | 349 | 208 | | | | 258 | 349 | 208 |
| 1956 | | | | 324 | | 259 | | | |
| 1959 | 394 | 473 | 248 | | | | | | |
| 1961 | | | | 432 | | 313 | | | |
| 1966 | 565 | 653 | 388 | | | 281 | | | |
| 1969 | 673 | 759 | 419 | | | | 673 | 759 | 419 |
| 1971 | 799 | 842 | 450 | 744 | | 458 | 799 | 887 | 595 |
| 1972 | 837 | | | | | | 984 | 1 069 | |
| 1976 | 926 | 991 | 551 | 920 | 814 | 521 | | | |
| 1981 | 1 036 | 1 145 | 630 | 960 | 803 | 542 | 1 021 | 1 049 | 615 |
| 1985 | 1 169 | 1 237 | 696 | | | | 1 032 | 1 200 | 649 |

* Le recensement de 1871 signale 137 Indiens à la rivière Manouane, 22 à Vermillon et 8 dans le Haut-Mattawin.

** Comprend la population attikamek du comté de Champlain.

*** Comprend la population attikamek du comté de Saint-Maurice.

Tableau 4.8

Population comparée des bandes indiennes montagnaises (1871-1985)

| Année | Rapport annuel | | | Recensement | | | Autres sources | | |
|-------|----------------|---------------|-------------|--------------|---------------|-------------|----------------|---------------|-------------|
| | Pointe-Bleue | Les Escoumins | Betsiamites | Pointe-Bleue | Les Escoumins | Betsiamites | Pointe-Bleue | Les Escoumins | Betsiamites |
| 1871 | 363 | | | 355* | | 552 | 230 | | 600 |
| 1875 | 283 | | | | | | | | |
| 1876 | | | | | | | | | 430 |
| 1879 | | | 588 | | | | | | 507 |
| 1881 | 268 | 46 | 552 | | | | 245 | | 480 |
| 1886 | 407 | 45 | 472 | | | | | | 556 |
| 1891 | 414 | 65 | 530 | | | | | | |
| 1896 | 470 | 54 | 393 | | | | | | |
| 1898 | | | 428 | | | | | | |
| 1901 | 445 | 40 | 453 | 568 | | 415** | | | |
| 1906 | | 43 | | | | | | 42 | |
| 1907 | 551 | | | | | | 500 | | |
| 1911 | 583 | 54 | 550 | 572 | 28 | 381 | | 54 | 550 |
| 1916 | 599 | 53 | 543 | | | | | 44 | |
| 1921 | | | | | | | | | |
| 1924 | | 28 | | | | | | 28 | |
| 1925 | 573 | | 565 | | | | 590 | | 565 |
| 1929 | 670 | 35 | 681 | | | | 670 | | |
| 1931 | | | | 582 | 2 | | | | |
| 1934 | 776 | 21 | 683 | | | | | | |
| 1939 | 802 | 30 | 668 | | | | 788 | | 640 |
| 1941 | | | | 594 | 6 | | | | |
| 1944 | 816 | 44 | 659 | | | | | | |
| 1949 | 878 | 75 | 836*** | | | | | | |
| 1951 | | | | 776 | | | | | |
| 1952 | | | | | | | | | 897 |
| 1954 | 1 045 | 78 | 985 | | | | 1 045 | 75 | 985 |
| 1956 | | | | 843 | | | 1 113 | | |
| 1957 | | | | | | | | | |
| 1959 | 1 266 | 86 | 1 161 | | | | 1 266 | | 1 159 |
| 1961 | | | | 974 | | | | | 1 300 |
| 1962 | | | | | | | | | |
| 1966 | 1 441 | 95 | 1 421 | 1 464 | | | | | |
| 1967 | | | | | | | | | |
| 1969 | 1 516 | 102 | 1 506 | | | | 1 516 | 102 | 1 506 |
| 1971 | 1 568 | 114 | 1 631 | 1 196 | | | 1 568 | | |
| 1976 | 1 698 | 129 | 1 816 | 1 192 | 102 | 1 686 | | | |
| 1981 | 1 920 | 145 | 2 046 | 1 318 | 117 | 1 875 | 1 878 | 125 | |
| 1985 | 2 042 | 150 | 2 156 | | | | | | |

* Le recensement de 1871 signale 28 Montagnais à Saint-Jean, 1 à Bagotville, 8 à Chicoutimi, 25 à Jonquièrre et 6 au canton Tremblay.

** À ce chiffre, il faut ajouter 13 Montagnais de Manicouagan.

*** Ce chiffre comprend 31 Montagnais de Bersimis inscrits à l'Agence de Pointe-Bleue.

Tableau 4.8 (Suite)

Population comparée des bandes indiennes montagnaises (1871-1985)

| Année | Rapport annuel | | | Recensement | | | Autres sources | | |
|-------|----------------|--------|------------|-------------|--------|------------|----------------|--------|------------|
| | Sept-Îles | Mingan | Natashquan | Sept-Îles | Mingan | Natashquan | Sept-Îles | Mingan | Natashquan |
| 1871 | 197 | | | 190* | 560 | | | 470 | |
| 1875 | | | | | | | | | |
| 1876 | | | | | | | 176 | | |
| 1878 | | 372 | 176 | | | | | 345 | |
| 1881 | 260 | 178 | 36 | | | | 75 | | |
| 1886 | 288 | 171 | | | | | | | |
| 1891 | 324 | 158 | | | | | | | |
| 1896 | 353 | | | | | | 400 | | |
| 1898 | | | | | | | | | |
| 1901 | 377 | 132 | 43 | 402** | 138 | 350***** | | 236 | |
| 1906 | 376 | 241 | 76 | | | | 500 | 241 | 76 |
| 1907 | | | | | | | | | |
| 1911 | 402 | 198 | 73 | 192 | 329*** | | 402 | 198 | 73 |
| 1914 | | | | | | | 690 | | |
| 1916 | 693 | 183 | 489**** | | | | | | |
| 1921 | | | | | | | | | |
| 1924 | | | | | | | | | |
| 1925 | 380 | 152 | 74 | | | | | | |
| 1929 | 510 | 113 | 101 | | | | | 152 | |
| 1931 | | | | | | | | | |
| 1934 | 568 | 121 | 107 | | | | | | |
| 1939 | 625 | 115 | 167 | | | | | 115 | |
| 1941 | | | | | | | | | |
| 1944 | 656 | 139 | 140 | | | | | | |
| 1949 | 734 | 135 | 136 | | | | 753 | 122 | |
| 1951 | | | | | | | 788 | | |
| 1952 | | | | | | | | | |
| 1954 | 965 | 144 | 158 | | | | 821 | 144 | 158 |
| 1956 | | | | | | | | | |
| 1959 | 1 014 | 165 | 207 | | | | 1 014 | 158 | 191 |
| 1961 | | | | | | | | | |
| 1966 | 1 360 | 214 | 281 | | | | | | |
| 1969 | 1 454 | 228 | 318 | | | | 1 058 | | |
| 1971 | 1 192 | 253 | 351 | | | | 1 192 | 255 | |
| 1976 | 1 414 | 288 | 389 | 1 243 | | 365 | | | |
| 1981 | 1 571 | 306 | 447 | 1 283 | | 415 | | 313 | 443 |
| 1985 | 1 749 | 347 | 467 | | | | 1 619 | 324 | 456 |

* À ce chiffre, il faut ajouter 7 Montagnais de Moisie.

** Inscrits à Moisie.

*** Ce chiffre comprend les Montagnais entre Moisie et Mingan.

**** Ce chiffre inclut la population de La Romaine et de Saint-Augustin.

***** Ce chiffre inclut la population d'autres bandes.

Tableau 4.8 (Suite)


Population comparée des bandes indiennes montagnaises (1871-1985)

| Année | Rapport annuel | | | Recensement | | | Autres sources | | |
|-------|----------------|----------------|------------|-------------|----------------|------------|----------------|----------------|------------|
| | La Romaine | Saint-Augustin | Matimekosh | La Romaine | Saint-Augustin | Matimekosh | La Romaine | Saint-Augustin | Matimekosh |
| 1871 | | | | | | | 160 | | |
| 1875 | | | | | | | | | |
| 1878 | | 271 | | | | | | 271 | |
| 1881 | 245 | 271 | | | | | | | |
| 1886 | 319 | | | | | | 180 | 100 | |
| 1891 | 304 | | | | | | | | |
| 1896 | | | | | | | 240 | | |
| 1898 | | | | | | | | | |
| 1901 | 306 | | | | | | | | |
| 1906 | 176 | 181 | | | | | 157 | 180 | |
| 1907 | | | | | | | | | |
| 1911 | 239 | 183 | | | | | 259 | 183 | |
| 1916 | 489* | | | | | | | | |
| 1921 | | | | | | | | | |
| 1924 | | | | | | | | | |
| 1925 | 156 | 34 | | | | | | 180 | |
| 1929 | 132 | 53 | | | | | | | |
| 1931 | | | | | | | | 34 | |
| 1934 | 134 | 45 | | | | | | | |
| 1939 | 121 | 71 | | | | | | | |
| 1941 | | | | | | | | | |
| 1944 | 147 | 63 | | | | | | | |
| 1949 | 171 | 77 | | | | | | | |
| 1951 | | | | | | | | | |
| 1952 | | | | | | | | | |
| 1954 | 190 | 86 | | | | | | 86 | |
| 1956 | | | | | | | 303 | | 300 |
| 1957 | | | | | | | | | 400 |
| 1959 | 230 | 96 | | | | | | 96 | |
| 1961 | | | | | | | | | |
| 1962 | | | | | | | | | 360 |
| 1966 | 448 | | | | | | | | |
| 1967 | | | | | | | | | 422 |
| 1969 | 477 | 116 | 396 | | | | 477 | 116 | 396 |
| 1971 | 544 | 544*** | 414 | | | | 544** | | 414 |
| 1976 | 512 | 96 | 407 | 535 | | | | | |
| 1981 | 601 | 93 | 464 | 583 | | | 587 | | 460 |
| 1985 | 648 | 130 | 498 | | | | 633 | 29 | 469 |


* Ce chiffre inclut la population de Natashquan et de Saint-Augustin.

** Ce chiffre inclut la population de Saint-Augustin.

*** Ce chiffre inclut la population de La Romaine.




Partie 3
Références



PARTIE 3 RÉFÉRENCES

Table des matières

| | |
|-----------------------------------|-----|
| Références de l'introduction..... | 179 |
| Références du chapitre 1..... | 182 |
| Références du chapitre 2..... | 194 |
| Références du chapitre 3..... | 211 |
| Références du chapitre 4..... | 221 |
| Références de la Partie 1..... | 237 |
| Références cartographiques..... | 262 |



RÉFÉRENCES DE L'INTRODUCTION

1. Élise Marientras, "Problème d'historiographie américaine : le champ amérindien". A.E.S.C., (mars-avril 1978), 33e année no 2, p. 408.
2. Le terme Attikamek identifiait naguère un peuple nomade de la famille algonquine habitant au début du Régime français le territoire du Haut-Saint-Maurice. Ce peuple fut tellement éprouvé au XVII^e siècle par les épidémies et les guerres iroquoises qu'on n'entend plus parler de lui après 1697. Vers la même époque les Têtes-de-boule se font graduellement connaître. Venus du nord du lac Supérieur ils émigrent dans le Haut-Saint-maurice au XVIII^e siècle. Ils seront connus sous le nom de Têtes de Boule jusqu'en 1972, année où ils prennent l'appellation "Attikamek". Voir Raynald Parent, Histoire des Amérindiens, du Saint-Maurice jusqu'au Labrador : de la préhistoire à 1760, vol. III, pp. 530, 716, 717 ainsi que Norman Clermont, Ma femme, ma hache et mon couteau croche. Québec, M.A.C., 1977, p. 18.
3. C'était l'opinion des marchands anglophones émigrés au Québec dans les années 1760. Pétition d'Anthony Merry et Co. au Conseil de Londres oct. 1765, A.P.C., MG 11, C.O. 42, vol. 6 pp. 109-110.
4. Les Journaux de la Chambre d'Assemblée du Bas-Canada publient régulièrement les rapports de ces expéditions.
5. Victor Piché et Louise Normandeau, "Grandeur et misère de la démographie : le cas des autochtones". in Les populations amérindiennes et inuit du Canada : aperçu démographique, sous la direction de Louise Normandeau et Victor Piché, Montréal, Presses Université Montréal, p. 24.
6. Une bonne part de cette documentation a été publiée, soit les récits de voyages et les rapports des missions. La documentation relative aux affaires indiennes est accessible sous forme manuscrite et microfilmée aux Archives Publiques du Canada.
7. Le Département de Démographie de l'Université de Montréal et SOREP possèdent déjà un imposant fichier informatisé de toute la population du Québec du début du Régime français jusqu'à 1770, et de toute la population du Saguenay, du lac Saint-Jean, cela du début des registres paroissiaux jusqu'à nos jours.
8. Une date charnière pourrait sans doute être 1871; voir Victor Piché et Louise Normandeau, op. cit., p. 13.
9. Tel est du moins l'avis d'Hubert Charbonneau pour l'ensemble des Amérindiens, "Trois siècles de développement amérindien", in Les popula-

tions amérindienne et inuit du Canada, op. cit., p. 46; "...tous les renseignements indiquent que la population amérindienne aurait atteint son effectif minimal vers 1900".

10. Ibid, p. 28.
11. Ibid.
12. Léo-Paul Hébert, Le quatrième registre de Tadoussac. Magnus Liber, Montréal, P.U.Q. 1982, 144 p.
13. Victor Piché et Louise Normandeau, op. cit., p. 19.
14. Cette coutume cessera vers les années 1850 lors de la décision de définir l'appartenance amérindienne par la patrilinéarité, ce qui exclura les enfants métis nés d'une Amérindienne et d'un Blanc. Voir Francine Bernèche, Juan A. Fernandez et Danielle Gauvreau, "Les mariages d'Indiennes et de Non-Indiennes au Québec : caractéristiques et conséquences démographiques". in Les populations amérindiennes et inuit du Canada, op. cit., p. 157.
15. Léo-Paul Hébert, Histoire ou légende? Jean-Baptiste de La Brosse, Montréal, Bellarmin, 1984, p. 432.
16. Ibid.
17. Ibid.
18. Jean Hamelin (dir.), Histoire du Québec, Saint-Hyacinthe, Québec, Édisem; Toulouse, Privat, 1977 (1976), 538 p.
19. Fernand Dumont, Les idéologies, Paris, P.U.F., 1974, pp. 94-95. F. Dumont souligne l'importance d'une conscience d'appartenance dans le concept de "nation". Il paraphrase Nadel qui prosait cette définition au concept de "tribu". Voir infranote 20.
20. S.F. Nadel, Byzance noire. Le royaume des Nupes au Nigéria, Paris, Maspero, 1971 (trad. angl. 1ère éd. 1942), p. 49. Nadel poursuit sa définition en note en bas de page. "On peut tenir cette définition pour vraie lorsqu'il s'agit de vastes groupes tribaux ("peuples"), possédant une structure de complexité semblable. Elle ne peut s'appliquer à des groupes plus petits et plus homogènes. Grandeur et nombre sont des facteurs importants. Évidemment, pour un petit groupe vivant sur une île du pacifique, la tribu équivaut au groupe local; pour les tribus indiennes d'Amérique, l'unité tribale peut aussi coïncider avec le groupe politique". Sur cette dernière assertion il se réfère à A.L. Kroeber, Anthropology, 1923, p. 232
21. Frédéric Webb Hodge, Manuel des indiens du Canada, Ottawa, Imprimeur du roi, 1915, p. 556.

22. José Mailhot et Andrée Michaud, North West River; étude ethnographique, Québec, Université Laval, Institut de géographie, (Centre d'Études Nordiques, Travaux divers 7), 1965, p. 80.
23. Roland Breton, Les ethnies, Paris, P.U.F., 1981, pp. 7-10.
24. Ibid., p. 10.
25. Karl Pribram, A History of Economic Reasoning, Baltimore and London, The Johns Hopkins University Press, 1983, pp. 36-38.
26. E.K. Hunt, History of Economic Thought : A Critical Perspective, Belmont, California, Wadworth Publishing Company, 1979, p. 27.
27. F.J. Turner, La Frontière dans l'Histoire des États-Unis, Paris, P.U.F., 1963, (N.Y. Holt, 1958), chap. 1er, "L'importance de la frontière". pp. 1-33.
28. Harold A. Innis, The fur Trade in Canada, Toronto, University of Toronto Press, 1970 (c. 1930), 463 p. Voir aussi W.T. Easterbrook et M.H. Watkins, Approaches to Canadian Economic History, Toronto, Mcmillan, 1978, p. X.
29. Norman Clermont, "La transformation des systèmes économiques algonquins", in Actes du Huitième Congrès des Algonquinistes, Ottawa, édité par William Cowan, Carleton University, 1977, pp. 182-187.
30. Ibid., p. 183.
31. Comme le rapporte Portland à Simcoe le 3 septembre 1795. Voir Arthur G. Doughty et Duncan A. McArthur, Documents Relating to the Constitutional History of Canada 1791-1818, Ottawa, Imprimeur du roi, 1914, 2 vol.

REFERENCES DU CHAPITRE 1

- 1- Raynald Parent, Histoire des Amérindiens, du Saint-Maurice jusqu'au Labrador: de la préhistoire à 1760, Université Laval, Thèse de doctorat en Histoire, Août 1985, vol. III, pp. 582-583, 619-621, 646-656, 818-819.
- 2- Québec, Rapport de l'archiviste de la province de Québec pour 1924-1925, Québec, Louis A. Proulx, 1925, pp. 154-155. (Sous la direction de Pierre Georges Roy); H. R. Casgrain, Journal du Marquis de Montcalm durant ses campagnes en Canada: de 1756 à 1759, Québec, Imprimerie J. L. Demers Frères, [Montréal], pp. 368-369.
- 3- Québec, Rapport de l'archiviste de la province de Québec pour 1923-1924, p. 288. "Journal de l'expédition d'Amérique commencé en l'année 1756, le 15 mars", ("Tableau des sauvages qui se trouvent à l'armée du Marquis de Montcalm, le 28 juillet 1757").
- 4- Archives Publiques du Canada (APC.), Quebec, Governor Guy Carleton, 1766-1768, MG 11, C.O. 42, vol. 6, p. 117. (Copie d'un rapport sur l'état des postes du Domaine du Roi, signé et approuvé par James Murray le 11 mai 1767).
- 5- Lorenzo Angers, Chicoutimi: Poste de traite (1676-1856), Ottawa, Les Editions Leméac, 1971, p. 58; APC., Civil and Provincial Secretary Lower Canada ("S" Series) 1760-1840, Rg 4, A 1, vol. 1, pp. 96-99.
- 6- APC., Quebec, Governor Guy Carleton, 1766-1768, MG 11, C.O. 42, vol. 6, p. 126. (Copie d'un rapport sur l'état des postes du Domaine du Roi, signé et approuvé par James Murray le 11 mai 1767).
- 7- Great Britain, Privy Council, In the Matter of the Boundary Between the Dominion of Canada and the Colony of Newfoundland in the Labrador Peninsula, Between the Dominion of Canada of the one Part and the Colony of the Newfoundland of the other Part, Great Britain, Privy Council, Judicial Committee, London, Clowes and Sons, 1927, vol. VII, p. 3234.
- 8- Ibid.
- 9- Ibid., p. 3237; APC., Civil and Provincial Secretary Lower Canada ("S" Series) 1760-1840, RG 4, A 1, vol. 1, p. 98. (Lettre de Thomas Ainslie à Jenkin Williams, 7 août 1786).

- 10- Great Britain, Privy Council, In the Matter of the Boundary ..., vol. III, pp. 1251-1252.
- 11- Ibid.
- 12- Canada, Statuts Revisés du Canada (SRC.), 1970, Appendices, Ottawa, Imprimeur de La Reine, 1970, Appendice II, "Lois et documents constitutionnels, pp. 123-124.
- 13- Peter A. Cumming et Neil H. Mickenberg, Native Rights in Canada, Toronto, The Indian-Eskimo Association of Canada in association with General Publishing Co. Ltd., 1972, pp. 285-286. (Proclamation of 1761 and Related Documents).
- 14- Jack Stagg, Indian Relations in North America to 1763 and an Analysis of the Royal Proclamation of 7 October 1763, Ottawa, Indian and Northern Affairs Canada, 1981, pp. 252, 260.
- 15- SRC., Appendices, 1970, App. II, p. 127.
- 16- Ibid.
- 17- Ibid.
- 18- Ibid.
- 19- Ibid.
- 20- Ibid., p. 128.
- 21- Ibid.
- 22- Edmond E. Rich, The History of the Hudson's Bay Company 1670-1870, London, The Hudson's Bay Records Society, 1959, vol. I, p. 53.
- 23- SRC., Appendices, 1970, App. II, p. 124.
- 24- APC., Quebec Legislative Council, 1764-1791, RG 1, E 1, vol. B, pp. 2-3, 6. (Chambre du Conseil, 31 mai et 3 juin 1765. Pétition de plusieurs sergents et soldats anglais pour obtenir des terres à Sept-Iles, Baie des Chaleurs, Gaspé et autres places adjacentes ...).
- 25- Adam Short et Arthur G. Doughty, Documents relatifs à l'histoire constitutionnelle du Canada 1759-1791, Ottawa, Imprimeur du Roi, 1921, vol. 1.1, pp. 296-297.

- 26- APC., Quebec Legislative Council, 1764-1791, RG 1, E 1, vol. B, p. 8. (Chambre du Conseil, 3 juin 1765. Réponse à la pétition des Montagnais de Tadoussac).
- 27- SRC. Appendices, 1970, App. II, p. 132.
- 28- Ibid., pp. 132-133.
- 29- Adam Shortt et Arthur G. Doughty, Documents relatifs à l'histoire constitutionnelle du Canada 1759-1791, vol. 1.2, p. 599. (Ajout aux Instructions au Gouverneur Carleton, 1775).
- 30- Ibid.; William G. Craig et Toby Ornstein, The First People in Québec, Montréal, Thunderbird Press, 1973, vol. 3, pp. 57-58.
- 31- Adam Shortt et Arthur G. Doughty, Documents relatifs à l'histoire constitutionnelle du Canada 1759-1791, vol. 1.1, pp. 527-528. (Extention projetée des limites de la Province de Québec, 1773).
- 32- Ibid., p. 553.
- 33- Raynald Parent, op. cit., vol. III, pp. 926-936.
- 34- Adam Shortt et Arthur G. Doughty, Documents relatifs à l'histoire constitutionnelle du Canada 1759-1791, vol. 1.1, p. 18.
- 35- Henri Brun, "Les droits des Indiens sur le territoire du Québec", Rapport de la Commission d'étude sur l'intégrité du territoire du Québec, 4. Le Domaine Indien, 4.3 études juridiques, Québec, Gouvernement du Québec, 1966, vol. 4.3, p. 67.
- 36- Adam Shortt et Arthur G. Doughty, Documents relatifs à l'histoire constitutionnelle du Canada 1759-1791, vol. 1.1, p. 174.
- 37- Antonio Dragon, Trente robes noires au Saguenay, Chicoutimi, Société Historique du Saguenay, 1970, no 24, p. 321.
- 38- Great Britain, Privy Council, In the Matter of the Boundary ..., vol. VII, p. 3234.
- 39- Eleanor Leacock, "Les relations de production parmi les peuples chasseurs et trappeurs des régions subarctiques du Canada", Recherches Amérindiennes, vol. X, no 1-2 (1980), p. 84.
- 40- Norman Clermont, "La transformation historique des systèmes économiques algonquiens", Actes du huitième Congrès des Algonquistes, Carleton University, 1977, p. 182.
- 41- Eleanor Leacock, "Les relations de production ...", p. 85.

- 42- Reuben Gold Thwaites, The Jesuit Relation and Allied Documents: Travels and Explorations of the Jesuit Missionaries in New France 1610-1791, New York, Pageant Book Company, 1959, vol. 69, pp. 110-112; APC., Série C 11 A, vol. 59, folios 340a, 342a-343; Ibid., vol. 66, folios 190a, 194a; Ibid., vol. 96, folios 102-102a.
- 43- Adam Shortt et Arthur G. Doughty, Documents relatifs à l'histoire constitutionnelle du Canada 1759-1791, vol. 1.1, pp. 296-297.
- 44- Arthur G. Doughty, Report of the Public Archives for the Year 1918, "Ordinances and Proclamations of the Règne Militaire", App. B, pp. 112, 282-284, 312-314, 340-342.
- 45- Journaux de la Chambre d'Assemblée du Bas-Canada (JCABC.), 1823-1824, vol. 33, App. R. (Témoignage de Pascal Taché le 30 décembre 1823).
- 46- Great Britain, Privy Council, In the Matter of the Boundary ..., vol. VII, p. 3210; Victor Tremblay, Histoire du Saguenay depuis les origines jusqu'à 1870, Chicoutimi, La Librairie Régionale inc., 1984 (1ière éd. 1968), p. 104.
- 47- Great Britain, Privy Council, In the Matter of the Boundary ..., vol. VII, p. 3255.
- 48- APC., Série C 11 A, vol. 96, doc. 102-102a. (Mémoire présenté à l'Intendant Bigot par les fermiers de Tadoussac en 1750).
- 49- Raynald Parent, op. cit., vol. III, pp. 751, 830.
- 50- APC., Série C 11 A, vol. 96, doc. 102-102a. (Mémoire présenté à l'intendant Bigot par les fermiers de Tadoussac en 1750).
- 51- Lorenzo Angers, Chicoutimi: Poste de traite ..., p. 58.
- 52- APC., Civil and Provincial Secretary Lower Canada ("S" Series) 1760-1840, RG 4, A 1, vol. 1, p. 95. (Copie d'une lettre de Jenkin Williams, Inspecteur Général, à Thomas Ainslie en 1786).
- 53- Great Britain, Privy Council, In the Matter of the Boundary ..., vol. VII, p. 3125.
- 54- APC., Civil and Provincial Secretary Lower Canada ("S" Series) 1760-1840, RG 4, A 1, vol. 1, p. 98. (Thomas Ainslie à Jenkin Williams le 7 août 1786).
- 55- Ibid.

- 56- APC., Quebec, Governor Guy Carleton, 1766-1768, MG 11, C.O. 42, vol. 6, p. 118. (Copie d'un rapport sur l'état des Postes du Domaine du Roi signé et approuvé par James Murray le 11 mai 1767).
- 57- APC., Canada Original Correspondence, Board of Trade Quebec, Governor James Murray, MG 11, C.O. 42, vol. 1, p. 169. (Copie d'un mémoire présenté aux Lords Commissaires du Trésor par Richard Murray, John Gray et Thomas Dunn le 21 janvier 1764).
- 58- Raynald Parent, op. cit., vol. I, pp. 65-77.
- 59- Henry Youle Hind, Explorations in the Interior of the Labrador Peninsula, the Country of the Montagnais and Nasquapee Indians, Millwood, New York, Kraus Reprint Co. 1973 (1ère éd. 1863, London, Longman and Co.), vol. 1, p. 53.
- 60- APC., Canada Original Correspondence, Board of Trade Quebec, Governor James Murray, MG 11, C.O. 42, vol. 1, p. 169. (Copie d'un mémoire présenté aux Lords Commissaires du Trésor par Richard Murray, John Gray et Thomas Dunn le 21 janvier 1764).
- 61- Ibid.
- 62- APC., Quebec Governor Guy Carleton, 1766-1768, MG 11, C.O. 42, vol. 6, p. 118. (Copie d'un rapport sur l'état des Postes du Domaine du Roi signé et approuvé par James Murray le 11 mai 1767).
- 63- APC., Canada Original Correspondence, Board of Trade Quebec, Governor James Murray, MG 11, C.O. 42, vol. 1, pp. 166-167. (Copie d'un mémoire présenté aux Lords Commissaires du Trésor par Richard Murray, John Gray et Thomas Dunn le 21 janvier 1764).
- 64- Ibid., p. 170; APC., Quebec Governor Guy Carleton, 1766-1768, MG 11, C.O. 42, vol. 6, pp. 123-124. (Copie d'un rapport sur les Postes du Domaine du Roi signé et approuvé par James Murray le 11 mai 1767).
- 65- Ibid., p. 118.
- 66- Ibid.
- 67- APC., Canada Original Correspondence, Board of Trade Quebec, Governor James Murray, MG 11, C.O. 42, vol. 2, pp. 28-33. (Recommandations aux "Lords for Trade and Plantations" par James Murray).
- 68- Ibid., pp. 359-361. (Pétition de John Gray et Thomas Dunn pour leur bail du Domaine du Roi); APC., Civil and Provincial Secretary Lower Canada ("S" Series) 1760-1840, RG 4, A 1, vol. 1, pp. 66-67.

- 69- APC., Quebec Governor Guy Carleton, 1766-1768, MG 11, C.O. 42, vol 6, p. 118. (Copie d'un rapport sur l'état des Postes du Domaine du Roi signé et approuvé par James Murray le 11 mai 1767).
- 70- Ibid., p. 118; APC., Canada Original Correspondence, Board of Trade, Quebec Governor James Murray, MG 11, C.O. 42, vol. 1, p. 109. (John Beswicke, "The Memorial of the Merchants and other Trading to Canada of His Majesty's Dominion in North America ...).
- 71- APC., Quebec Governor Guy Carleton, 1766-1768, MG 11, C.O. 42, vol. 6, p. 108. (Pétition d'Anthony Merry pour George Allsopp & Co. le 11 mai 1767).
- 72- APC., Canada Original Correspondence, Board of Trade, Quebec Governor James Murray, MG 11, C.O. 42, vol. 1, pp. 205-207. ("Remontrances de la noblesse, négociants, bourgeois et autres citoyens de la ville et gouvernement de Montréal" le 1 avril 1764).
- 73- Ibid., p. 109. (John Beswicke, "The Memorial of the Merchants and other Trading to Canada of His Majesty's Dominion in North America ...); G.P. Browne, "Murray, James", DBC., vol. IV, p. 622.
- 74- APC., Canada Original Correspondence, Board of Trade, Quebec Governor James Murray, MG 11, C.O. 42, vol. 1, pp. 194-195. (Ralph Burton, Copie d'une lettre "to the Board, acknowledge the receipt of a Proclamation inclosed in a letter from the Lordships of the 9th march 1763).
- 75- Ibid., vol. 2, p. 129. (James Murray à Ralph Burton le 28 août 1764).
- 76- Francis Parkman, The Conspiracy of Pontiac, New York, Collier Books, 1962, pp. 146-147; Wilbur R. Jacobs, Diplomacy and Indian Gifts. Anglo-French Rivalry along the Ohio and Northwest Frontiers, 1748-1763, Stanford California, Stanford University Press, 1950, p. 161.
- 77- APC., Canada Original Correspondence, Board of Trade Quebec, Governor James Murray, MG 11, C.O. 42, vol. 1, pp. 166-167; Victor Tremblay, Histoire du Saguenay ..., p. 209.
- 78- APC., Canada Original Correspondence, Board of Trade Quebec, Governor James Murray, MG 11, C.O. 42, vol. 1, pp. 167-168.
- 79- APC., Civil And Provincial Secretary Lower Canada ("S" Series) 1760-1840, RG 4, A1, vol. 1, p. 98. (Copie d'une lettre de Thomas Ainslie à Jenkin Williams le 7 août 1786).

- 80- APC., Canada Original Correspondence, Board of Trade Quebec, Governor James Murray 1764-1765, MG 11, C.O. 42, vol. 2, pp. 32-33. (Mémoire de Thomas Dunn et John Gray à James Murray le 30 octobre 1764).
- 81- Ibid.
- 82- Ibid., p. 28.
- 83- APC., Quebec Governor Guy Carleton, 1766-1768, MG 11, C.O. 42, vol. 6, pp. 118-119. (Copie d'un rapport sur l'état des Postes du Domaine du Roi signé et approuvé par James Murray le 11 mai 1767); Ibid., p. 108. (Pétition d'Anthony Merry au nom de George Allsopp & co. le 31 janvier 1765); James Murray, Proclamation sur la traite des fourrures publiée le jeudi 31 janvier 1765, La Gazette de Québec, 31 janvier 1765; APC., Canada Original Correspondence, Board of Trade Quebec, Governor James Murray, MG 11, C.O. 42, vol. 2, p. 129. (James Murray au Colonel Ralph Burton le 28 août 1764).
- 84- APC., Quebec Governor Guy Carleton, 1766-1768, MG 11, C.O. 42, vol. 6, pp. 118-119. (Copie d'un rapport sur l'état des Postes du Domaine du Roi signé et approuvé par James Murray le 11 mai 1767).
- 85- Ibid., p. 119.
- 86- Ibid., pp. 119-120.
- 87- Lorenzo Angers, Chicoutimi: Poste de traite ..., pp. 59-60; Great Britain, Privy Council, In the Matter of the Boundary ..., vol. VII, p. 3246.
- 88- Victor Tremblay, Histoire du Saguenay ..., p. 209.
- 89- APC., Quebec Legislative Council 1764-1791, RG 1, E 1, vol. 106, p. 189; Ibid., vol. C, p. 93. (Chambre du Conseil, 30 juillet 1770).
- 90- APC., Canada Original Correspondence, Board of Trade Quebec, Governor James Murray, MG 11, C.O. 42, vol. 5, p. 272. (Thomas Mills receveur général de Québec, 9 mars 1765).
- 91- APC., Quebec Legislative Council 1764-1791, RG 1, E 1, vol. C, p. 29. (Chambre du Conseil, 27 septembre 1768).
- 92- APC., Quebec, Governor Guy Carleton, 1766-1768, MG 11, C.O. 42, vol. 6, p. 120. (Copie d'un rapport sur l'état des Postes du Domaine du Roi signé et approuvé par James Murray le 11 mai 1767).

- 93- Ibid.
- 94- Ibid.
- 95- David Roberts, "Allsopp, George", DBC., vol. V, p. 22.
- 96- APC., Quebec Legislative Council 1764-1791, Rg 1, E 1, vol. 106, p. 189; Ibid., p. 193; APC., Quebec, Governor Guy Carleton, 1766-1768, MG 11, C.O. 42, vol. 6, p. 122. (Copie d'un rapport sur l'état des Postes du Domaine du Roi signé et approuvé par James Murray le 11 mai 1767).
- 97- APC., Quebec Legislative Council 1764-1791, RG 1, E 1, vol. 106, p. 193.
- 98- Ibid., p. 189; Pierre Tousignant et Jean-Pierre Wallot, "Dunn, Thomas", DBC., vol. V, p. 317; F. Murray Greenwood, "Mills, sir Thomas", DBC., vol. IV, p. 581.
- 99- APC., Quebec Governor Guy Carleton, 1766-1768, MG 11, C.O. 42, vol. 6, p. 120. (Copie d'un rapport sur l'état des Postes du Domaine du Roi signé et approuvé par James Murray le 11 mai 1767).
- 100- Ibid., pp. 114-115. (Pétition de George Allsopp & cie à James Murray le 30 mai 1766).
- 101- APC., Quebec Legislative Council 1764-1791, RG 1, E 1, vol. 106, pp. 162-163. (James Murray aux Lords of Trade, 14 avril 1766).
- 102- Ibid., p. 193. (Peter Stuart à Paulus Emilius Irving).
- 103- APC., Quebec Governor Guy Carleton, 1766-1768, MG 11, C.O. 42, vol. 6, p. 120. (Copie d'un rapport sur l'état des Postes du Domaine du Roi signé et approuvé par James Murray le 11 mai 1767).
- 104- Ibid., p. 122; APC., Quebec Legislative Council 1764-1791, RG 1, E 1, vol. 106, p. 193.
- 105- APC., Quebec Governor Guy Carleton, 1766-1768, MG 11, C.O. 42, vol. 6, p. 121. (Copie d'un rapport sur l'état des Postes du Domaine du Roi signé et approuvé par James Murray le 11 mai 1767).
- 106- APC., Quebec Legislative Council 1764-1791, RG 1, E 1, vol. 106, pp. 192-193.
- 107- APC., Quebec Governor Guy Carleton, 1766-1768, MG 11, C.O. 42, vol. 6, p. 110, 113, 121-122. (Copie d'un rapport sur l'état des Postes du Domaine du Roi signé et approuvé par James Murray le 11

- mai 1767); G.P. Browne, "Carleton, Guy, 1er baron Dorchester", DBC., vol. V, p. 156.
- 108- G.P. Browne, "Carleton, Guy, 1er baron Dorchester", DBC., vol. V, p. 156.
- 109- Ibid.
- 110- APC., Quebec Governor Guy Carleton, 1766-1768, MG 11, C.O. 42, vol. 6, p. 122. (Copie d'un rapport sur l'état des Postes du Domaine du Roi signé et approuvé par James Murray le 11 mai 1767).
- 111- G.P. Browne, "Carleton, Guy, 1er baron Dorchester", DBC., vol. V, p. 156.
- 112- APC., Quebec, Governor Guy Carleton, 1766-1768, MG 11, C.O. 42, vol. 6, p. 181. (Ordre du Conseil rejetant la pétition de George Allsopp et autres, 26 juin 1767).
- 113- Ibid., pp. 181-183.
- 114- APC., Quebec Legislative Council 1764-1791, RG 1, E 1, Chambre du Conseil, Chateau Saint-Louis, 27 septembre 1768, p. 29. (Ordre de détruire les édifices que George Allsopp et ses associés ont érigés à Chicoutimi).
- 115- Great Britain, Privy Council, In the Matter of the Boundary ..., vol. VII, p. 3124.
- 116- APC., Civil and Provincial Secretary Lower Canada ("S" Series) 1760-1840, RG 4, A 1, vol. 1, p. 101. (Déposition d'Edward Harrisson, 1786).
- 117- Ibid., pp. 66-67; APC., Quebec, Dispatches and Miscellaneous, 1785, MG 11, C.O. 42, vol. 17, pp. 65-67.
- 118- APC., Quebec, Dispatches and Miscellaneous, 1785, MG 11, C.O. 42, vol. 19, p. 232.
- 119- Pierre Tousignant et Jean-Pierre Wallot, "Dunn, Thomas", DBC., vol. V, pp. 318-319.
- 120- APC., Quebec, Dispatches and Miscellaneous, 1785, MG 11, C.O. 42, vol. 19, pp. 233-234.
- 121- APC., Monks' Papers, 1763-1888, MG 23, G II-19, vol. 2, Miscellaneous Notes Books, folios 73 et suivants.

- 122- APC., Civil and Provincial Secretary Lower Canada ("S" Series) 1760-1840, RG 4, A 1, vol. 1, pp. 81-82.
- 123- Raynald Parent, op. cit., vol. III, p. 847.
- 124- Marine Leland, "François-Joseph Cugnet, (1720-1789)", Revue de l'Université Laval, vol. XVII, no 1 (1962), p. 67; Great Britain, Privy Council, In the Matter of the Boundary ..., vol. VII, p. 3511.
- 125- Marine Leland, "François-Joseph Cugnet, (1720-1789)", Revue de l'Université Laval, vol. XVII, no 1 (1962), p. 62.
- 126- Pierre Tousignant, "L'incorporation de la province de Québec dans l'Empire britannique, 1763-1791. 1ère partie: De la Proclamation Royale à l'Acte de Québec", DBC., vol. IV, p. XXXVII.
- 127- Great Britain, Privy Council, In the Matter of the Boundary ..., vol. III, p. 966.
- 128- APC., Quebec Legislative Council 1764-1791, RG 1, E 1, Chambre du Conseil, 14 avril 1766, p. 162.
- 129- Great Britain, Privy Council, In the Matter of the Boundary ..., vol. VII, p. 3151.
- 130- Ibid., pp. 3152-3153.
- 131- Raynald Parent, op. cit., vol. III, pp. 872-881, 910-911.
- 132- Ibid., pp. 868-869.
- 133- Great Britain, Privy Council, In the Matter of the Boundary ..., vol. VII, pp. 3332-3333.
- 134- Ibid.
- 135- Ibid., p. 3137.
- 136- Raynald Parent, op. cit., vol. III, p. 530.
- 137- Ibid., vol. IV, pp. 1112-1122.
- 138- Frederic Webb Hodge, Manuel des Indiens du Canada, pp. 335, 556; Norman Clermont, Ma femme ..., p. 21.
- 139- Raynald Parent, op. cit., vol. III, pp. 716-717.
- 140- Ibid., p. 554.

- 141- Alexander Henry, Travels and Adventures in Canada and the Indians Territories between the Years 1760 and 1776, Toronto, Scholarly Press Inc., 1972, p. 228.
- 142- Norman Clermont, Ma femme ..., p. 21.
- 143- Ibid., p. 22.
- 144- Raynald Parent, op. cit., vol. III, p. 816.
- 145- Ibid., vol. I, pp. 52-57, 72.
- 146- Georges Boiteau, Les chasseurs Hurons de Lorette, Université Laval, Thèse de Maîtrise Es Arts, mai 1954, p. 12.
- 147- H.R. Casgrain, Journal du Marquis de Montcalm durant ses campagnes en Canada: de 1756 à 1759, Québec, J.L. Demers et Frères, [Montréal], 1895, pp. 368-369; G. Samuel Drake, The Book of the Indians of North America, p. XII.
- 148- David Richer, Northern Nomadic Hunter-Gatherers. A Humanistic Approach, London, Academic Press, 1952, p. 128.
- 149- Norman Clermont, "La transformation historique des systèmes économiques algonquiens", pp. 182-187.
- 150- Raynald Parent, op. cit., vol. I, p. 245.
- 151- Ibid., p. 254.
- 152- Ibid., pp. 255-259.
- 153- Ibid., vol. III, p. 685.
- 154- Léo-Paul Hébert, Le troisième registre de Tadoussac - Magnus Liber, Montréal, Presses de l'Université du Québec, 1976, pp. 100, 175.
- 155- JCABC., 1823-1824, vol. 33, App. R. (Témoignage de Pascal Tachée le 30 décembre 1823); Canada-Uni, Arrêté en Conseil, 9 août 1853. "Schedule. Shewing the distribution of the Area of Land set apart and appropriated under the Statute 14th. & 15th. Victoria. Chapter 106, for the benefit of the Indian Tribes in Lower Canada".
- 156- Raynald Parent, op. cit., vol. III, pp. 775, 868.
- 157- Ibid., vol. IV, pp. 1061-1090, 1100-1122.

- 158- Léo-Paul Hébert, Histoire ou légende: Jean-Baptiste de La Brosse,
Montréal, Bellarmin, 1984, p. 414.

REFERENCES DU CHAPITRE 2

- 1- Fernand Ouellet, Histoire économique et sociale du Québec, 1760-1850, Montréal et Paris, Fides, 1966, p. 173.
- 2- Henri Brun, La formation des institutions parlementaires québécoises, 1791-1838, Québec, P.U.L., 1970, p. 14.
- 3- Fernand Ouellet, Histoire économique et sociale ..., pp. 125-126.
- 4- Ibid., p. 173.
- 5- Ibid., pp. 158-159; René Morin, Avis préliminaire sur le fondement juridique des droits des Attikameks et des Montagnais, Québec, Ministère de la Justice, 1982, p. 11.
- 6- Henri Brun, "Une injonction contre l'International Telegraph and Telephone", Recherches Amérindiennes au Québec, 1975, vol. V, no 2, p. 16.
- 7- Canada, Statuts Révisés du Canada, (SRC.), Appendices 1970, Appendice II, p. 140. (Acte constitutionnel de 1791, 31 George III, chap. 31, II).
- 8- Robert Lahaise et Noël Vallerand, L'Amérique du Nord britannique, 1760-1867, Montréal, Centre de psychologie et de pédagogie, [1971] (c.1969), p. 63; André Garon, "La britannisation, (1763-1791)", dans Jean Hamelin, Histoire du Québec, Toulouse, Privat, 1977, p. 272; Fernand Ouellet, Histoire économique et sociale ..., p. 148.
- 9- André Garon, "Le Bas-Canada, (1792-1838)", dans Jean Hamelin, Histoire du Québec, p. 283.
- 10- Canada, Rapport annuel du Département des Affaires Indiennes pour l'exercice terminé le 31 mars 1921, p. 9.
- 11- Voir entre autres les Journaux de la Chambre d'Assemblée du Bas-Canada de 1823 à 1830; voir également le Rapport des Commissaires nommés pour l'exploration du Pays entre les rivières Saint-Maurice et Outaouais dans l'année 1830.
- 12- APC, HBC., 1.M.123, (B-183-a-18), Rigolet Post Journal 1863-1864, le 27 juin 1863.
- 13- John S. Galbraith, The Hudson's Bay Company as an Imperial Factor. 1821-1869, Toronto, University of Toronto Press, 1957, pp. 27-28.

- 14- Anne-Marie Panasuk et Jean-René Proulx, La résistance des Montagnais à l'usurpation des rivières à saumon par les Euro-Canadiens du XVIIe au XXe siècle, Maîtrise en Anthropologie, Université de Montréal, 1981, pp. 76-82.
- 15- Ibid; Gaston Carrière, Histoire documentaire de la Congrégation des Oblats de Marie-Immaculée dans l'est du Canada, Ottawa, Editions de l'Université d'Ottawa, 1959, vol. IV, p. 63.
- 16- Canada, APC, Division des Archives fédérales, Collection de l'inventaire général. No 1, Archives ayant trait aux Affaires indiennes: (RG 10), Ottawa, 1975, p. 1.
- 17- APC, Colonial Office, Lieutenant Governor Milnes and Miscellaneous 1800, MG 11, "Q" Series, vol. 85, p. 226; Canada, Rapport annuel du Département des Affaires indiennes pour l'exercice terminé le 31 mars 1921, p. 9.
- 18- Canada, APC, Division des Archives fédérales, Collection de l'inventaire général. No 1, Archives ayant trait aux Affaires indiennes (RG 10), Ottawa, 1975, p. 2.
- 19- Ibid.; APC, Indian Affairs, Organization of Indian Department 1809-1838, RG 10, vol. 116, p. 168.366.
- 20- Canada, APC, Division des Archives fédérales, Collection de l'inventaire général. No 1, Archives ayant trait aux Affaires indiennes: (RG 10), p. 2.
- 21- Adam Shortt et Arthur G. Doughty, Documents relatifs à l'histoire constitutionnelle du Canada, 1759-1791, Ottawa, Imprimeur du roi, 1920, p. 599.
- 22- SRC., Appendices, 1970, Appendice II, p. 156. (31 George III, chap. 31, XLII).
- 23- Great Britain, Privy Council, In the Matter of the Boundary Between the Dominion of Canada and the Colony of Newfoundland in the Labrador Peninsula, Between the Dominion of Canada of the one Part and the Colony of the Newfoundland of the other Part, London, Clowes and Sons, 1927, vol. VI, p. 3010.
- 24- Statuts Provinciaux du Bas-Canada (SPBC.), 1807, 47 George III, chap. 12, pp. 265-266.
- 25- SPBC., 1825, 5 George IV, chap. 15, p. 77.
- 26- SPBC., 1829, 9 George IV, chap. 51, p. 355.

- 27- SPBC., 1840, 4 Victoria, chap. 44, p. 445.
- 28- René Morin, Avis préliminaires sur le fondement juridique des droits des Attikameks et des Montagnais, p. 13.
- 29- APC., Indian Affairs, Deputy Superintendent General's Office Correspondence 1828-1829, RG 10, vol. 45, pp. 23.834-23.840. "Suggestions for the better Education of the Indian Tribes in Lower Canada", Montréal, juillet 1829.
- 30- APC., Colonial Office, Minutes of Council and Papers Relating to Indian Affairs, 1791, MG 11, "Q" Series, vol. 51, Part 2, p. 600.
- 31- APC., Indian Affairs, Miscellaneous Petitions, Correspondence, Regulations, Commissions, 1811-1815, RG 10, vol. 627, pp. 182.909-182.912.
- 32- Ibid., Superintendent General's Office (Sir John Johnson), Correspondence 1822-1823, RG 10, vol. 15, p. 11.923; Great Britain, Privy Council, In the Matter of the Boundary ..., vol. 3, p. 1630.
- 33- APC., Indian Affairs, Secretary of Indian Affairs, Quebec, Correspondence, July-December 1839, RG 10, vol. 98, p. 40.389; Ibid., pp. 40.315-40.316; Ibid., Superintendent General's Office (Sir John Johnson), Correspondence, 1820-1821, RG 10, vol. 14, p. 11.828; Ibid., vol. 13, p. 11.298.
- 34- Ibid., vol. 16, pp. 12.903-12.904; Jean Baribeau, "L'influence de l'évangélisation sur la conception de la vie et de la mort chez les Têtes-de-Boule du XIXe siècle", Studies in Religion, Sciences Religieuses, vol. IX, no 2 (1980), p. 203.
- 35- APC., Indian Affairs, Superintendent General's Office, (Sir John Johnson), Correspondence 1822-1823, RG 10, vol. 15, p. 11.923.
- 36- APC., Papers relating to Indian Affairs in the Province of Quebec and Lower Canada 1717-1837, RG 10, vol. 14, folio 290; Ibid., Indian Affairs, Resident Agent, Montreal, Letters Received, 1842-1857, RG 10, vol. 78, p. 43.585; Ibid., vol. 78, p. 43.753; Ibid., vol. 79, p. 43.972; Ibid., Secretary of Indian Affairs, Quebec, RG 10, vol. 86, p. 35.330; Ibid., vol. 92, p. 37.576; Ibid., p. 37.711; Ibid., vol. 94, p. 38.535.
- 37- APC., Indian Affairs, Indian Departement, Requisition, Civil Secretary Correspondence, 1844-1847, RG 10, vol. 142, p. 82.045.
- 38- Ibid., Resident Agent and Secretary of Indian Affairs, Letterbook 1842-1855, RG 10, vol. 593, lettre 169.

- 39- Ibid., vol. 590, (Lettre du Col. Napier au Col. Villett, Montreal, le 11 août 1826); Ibid., (Lettre du Col. Napier à J.-B. de Niverville, Montréal le 28 juillet 1827); Ibid., Deputy Superintendent General Office, Letterbook 1826-1828, RG 10, vol. 586, p. 58. (Lettre de M. Darling au Chevalier de Niverville, le 18 août 1828). A partir de 1828 les présents seront distribués à Trois-Rivières.
- 40- Ibid., Superintendent General's Office (Sir John Johnson), Correspondence, RG 10, vol. '16, folios 12.661-12.662. (J.-B. Niverville à John Johnson, 12 juillet 1824).
- 41- Ibid., folios 12.903-12.904.
- 42- Ibid., Resident Agent Montreal, Correspondence ("S" Series), 1843, RG 10, vol. 598, pp. 46.854, 48.855; Ibid., Resident agent and Secretary of Indian Affairs Letterbook 1842-1848, RG 10, vol. 592, Lettre 291.
- 43- Ibid., Indian Land Records Treaties and Surrenders, Entry Book of Indian Land Claims, Upper and Lower Canada, 1776-1845, RG 10, vol. 660, p. 111.
- 44- Ibid., Resident Agent and Secretary of Indian Affairs Letterbook 1842-1855, RG 10, vol. 593, Lettre 69.
- 45- Ibid., Indian Department, Miscellaneous Petitions, Correspondence, Regulations Commissions, 1811-1815, RG 10, vol. 627, pp. 182.909-182.912.
- 46- Ibid., Civil Secretary's Office, Correspondence (No 1-100), 1844-1847, RG 10, vol. 142, pp. 82.045-82.048.
- 47- Ibid.
- 48- Ibid.
- 49- Ibid., Resident Agent and Secretary of Indian Affairs, Letterbook 1842-1855, RG 10, vol. 593, Lettre 73.
- 50- Ibid., Civil Secretary's Office Correspondence (No 1-100), 1844-1847, RG 10, vol. 142, p. 82.050.
- 51- Ibid., Resident Agent, Montreal, Letters Received, 1842-1857, RG 10, vol. 78, pp. 43.585, 43.753; Ibid., vol. 79, p. 43.972; Ibid., Correspondence ("S" Series), 1844, RG 10, vol. 599, pp. 47.492-47.493; Ibid., Secretary of Indian Affairs, Quebec, Correspondence,

- July-December 1838, vol. 96, pp. 39.476-39.478; Ibid., Resident and Secretary of Indian Affairs, Letterbook 1842-1855, RG 10, vol. 593, Lettre 169.
- 52- Ibid., Resident Agent, Montreal, Correspondence, ("S" Series), 1844, RG 10, vol. 599, p. 47.417.
- 53- Jacques Frenette, Le poste de Mingan au XIXe siècle: cycles annuels des Montagnais et politiques de la Compagnie de la Baie d'Hudson, Thèse de maîtrise, Faculté des Sciences sociales, Université Laval, Québec, 1980, p. 38.
- 54- Ibid.
- 55- APC., Indian Affairs, Resident Agent and Secretary of Indian Affairs, Letterbook 1842-1855, RG 10, vol. 593, Lettre 72.
- 56- APC., HBC., 1.M.381, Tadoussac Correspondence Inward, Mingan, 21 janvier 1844. (Lettre de Don G. Smith à John Barnstorn de Tadoussac).
- 57- André Veilleux, Pointe-Bleue: Histoire d'une réduction, Québec, Thèse de maîtrise Université Laval, 1982, p. 66.
- 58- APC., Indian Affairs, Superintendent General's Office, (Sir John Johnson), Correspondence 1822-1823, RG 10, vol. 15, pp. 12.435-12.447.
- 59- Ibid., Secretary of Indian Affairs, Quebec, Correspondence, January-May 1837, RG 10, vol. 93, p. 38.080.
- 60- Ibid., Ministerial Administration Records, General Headquarters, Orders in Council, 1793-1876, RG 10, vol. 119, pp. 684-686.
- 61- Anne-Marie Panasuk et Jean-René Proulx, La résistance des Montagnais ..., p. 89; Canada (Bas-Canada), Journaux de la Chambre d'Assemblée du Bas-Canada, (JCABC), vol. 33, 1823-1824, App. R., (Témoignage de François Verreault, le 30 décembre 1823).
- 62- APC., HBC., 1.M.381, Mingan Post, 21 janvier 1844. (Lettre de Don G. Smith à John Barnston); APC., MG 19 D 5, HBC., Chicoutimi. Livre du Poste, du 26 juillet 1800 au 4 novembre 1805.
- 63- APC., HBC., 1.M.272, (B-132-c-1), Mingan Correspondence Inward 1828-1868, le 8 mars 1830.
- 64- Georges Boiteau, Les chasseurs Hurons de Lorette, Québec, Université Laval, Thèse de maîtrise es arts, 1954, p. 15; Bas-

- Canada, Rapport des Commissaires nommés pour l'exploration du pays entre les rivières Saint-Maurice et Outawais dans l'année 1830, p. 63.
- 65- Anne-Marie Panasuk et Jean-René Proulx, "Les rivières à saumon de la Côte-Nord ou Défense de pêcher - Cette rivière est la propriété de ...", Recherches Amérindiennes au Québec, vol. IX, no 3 (1979), pp. 203-217.
- 66- Anne-Marie Panasuk et Jean-René Proulx, La résistance des Montagnais ..., p. 57.
- 67- Great Britain, Privy Council, In the Matter of the Boundary ..., vol. VI, pp. 2808-2809.
- 68- John S. Galbraith, The Hudson's Bay Company as an Imperial Factor: 1821-1829, pp. 26-27.
- 69- Bas-Canada, Rapport des Commissaires nommés pour l'exploration du pays entre les rivières Saint-Maurice et Outawais dans l'année 1830, p. 193.
- 70- APC., Indian Affairs, Chief Superintendent's Office, Correspondences's Office, July-December 1830, RG 10, vol. 25, pp. 26.269-26.270; Ibid., Indian Department, General Administration Records 1790-1828, RG 10, vol. 790, pp. 7157-7158.
- 71- Ibid., Military Secretary's Office, Correspondence 1827, RG 10, vol. 497, pp. 31.921-31.922; Ibid., Chief Superintendent's Office, Correspondence July-December 1830, RG 10, vol. 25, pp. 26.347-26.348; Ibid., Resident Agent and Secretary of Indian Affairs Letterbook, 1826-1841, RG 10, vol. 590, Lettre 609 et 610.
- 72- Ibid., Secretary of Indian Affairs, Quebec Correspondence, January-December 1831, RG 10, vol. 83, p. 32.650; Ibid., vol. 84, pp. 33.128-33.130; Ibid., Chief Superintendent's Office, Correspondence, July-December 1830, RG 10, vol. 25, pp. 26.347-26.348.
- 73- Louis-Paul Cormier, Jean-Baptiste Perreault marchand voyageur parti de Montréal le 28e de mai 1783, Montréal, Boréal Express, 1978, p. 105; Ibid., Lower Canada, Civil Control, Governor General's Office, Correspondence, 1809-1815, RG 10, vol. 487, pp. 4538-4540. (Pétition des Algonquins et des Têtes-de-boule pour l'obtention d'un village, datée du 18 avril 1815).
- 74- APC., Indian Affairs, Military Secretary's Office Correspondence, 1827, RG 10, vol. 497, pp. 31.696, 31.698; Ibid., Resident Agent

- and Secretary of Indian Affairs, Letterbook 1826-1841, RG 10, vol. 590, Lettres 298, 300, 360.
- 75- Ibid., Lettre 548.
- 76- Ibid., Secretary of Indian Affairs, Quebec Correspondence, January-december 1832, Rg 10, vol. 83, pp. 32.143-32.144; Ibid., Resident Agent and Secretary of Indian Affairs, Letterbook 1826-1841, RG 10, vol. 590, Lettre 360.
- 77- Ibid., Lettre 548.
- 78- Ibid., Secretary of Indian Affairs, Quebec Correspondence, January-december 1832, RG 10, vol. 83, pp. 32.143-32.144; Ibid., Chief Superintendant's Office, Correspondence's Office, July-December 1830, RG 10, vol. 25, pp. 26.269-26.270.
- 79- Ibid., Resident Agent and Secretary of Indian Affairs, Letterbook 1826-1841, RG 10, vol. 590, Lettre 300.
- 80- Ibid., Secretary of Indian Affairs, Quebec Correspondence, January-december 1831, RG 10, vol. 83, pp. 32.143-32.144.
- 81- Ibid., p. 32.571.
- 82- APC., HBC., 1.M.80, (B-130-a-6, p. 28), Mingan Post. (Lettre de J.A. Kellock à John Spencer à Waswanipi).
- 83- Julius Lips, "Naskapi Law (Lake Saint-John and Lake Mistassini Bands)", Transactions of the American Philosophical Society, N.S., vol. 37, no 14 (1947), p. 433.
- 84- Ibid., Resident Agent and Secretary of Indians Affairs, Letterbooks, 1826-1841, RG 10, vol. 590, Lettres 496, 497.
- 85- Ibid.
- 86- Ibid., Resident Agent, Montreal Letters Received, 1848-1849, RG 10, vol. 79, pp. 44.145-44.146.
- 87- R.J. Surtess, "The Development of Indian Reserve Policy in Canada", Ontario History, vol. LXI, (June 1969), pp. 87-98.
- 88- Great Britain, Privy Council, In the Matter of the Boundary ..., vol. VII, pp. 3667-3668.
- 89- APC., Indian Affairs, Resident Agent, Montreal Correspondences ("S" Series), 1820-1841, RG 10, vol. 596, pp. 45.797-45.798.

- 90- JCABC., vol. 33, 1823-1824, App. R., (Témoignage de François Verreault, le 30 décembre 1823).
- 91- Jean Baribeau, "L'influence de l'évangélisation ...", p. 202.
- 92- Norman Clermont, "La transformation historique des systèmes économiques algonquiens", Actes du Huitième Congrès des Algonquistes, Carleton University, Ottawa, (1977), p. 183.
- 93- APC., HBC., 1.M.782, Reports on Districts, Sept-Iles. (Rapport sur le district de Sept-Iles par Alex. Robertson, 22 août 1844) p. 2.
- 94- Jean Baribeau, "L'influence de l'évangélisation ...", p. 202; Denis Lachance, L'acculturation des Indiens de Sept-Iles et de Maliotenam, Québec, Thèse en Anthropologie, Université Laval, 1968, p. 57.
- 95- Jacques Frenette, Le poste de Mingan au XIXe siècle ..., pp. 86-90.
- 96- John C. McManus, "An Economic Analysis of Indian Behavior in the North American Fur Trade", Journal of Economic History, vol. 32 (mars 1972), p. 46.
- 97- APC., HBC., 1.M.782, Reports on Districts, Sept-Iles. (Rapport sur le district de Sept-Iles par Alex. Robertson, 22 août 1844), p. 2.
- 98- Ibid., 4.M.29, (E-20-1), Regarding Indian Debt, King Posts, le 26 juillet 1822.
- 99- Ibid., 1.M.377, Correspondence Inward, Rigolet. (Lettre de Bernard Vassal à William Nourse, le 13 mars 1845).
- 100- Fernand Ouellet, "McTavish, Simon", DBC., vol. V, pp. 621-622.
- 101- G.C. Davidson, The North West Company, pp. 130-131.
- 102- APC., HBC., 1.M.106, (B-153-a-12), North West River Post, 1850-1851, p. 27. (Vendredi le 16 mai 1851).
- 103- Daniel Francis et Toby Morantz, La traite des fourrures dans l'est de la baie James 1600-1870, Québec, P.U.Q., 1984, p. 159.
- 104- Ibid., p. 153; APC., HBC., 1.M.97, (B-143-a-1), Neoskweskau Post Journal 1793-1794, (Le 2 août 1793).
- 105- APC., HBC., 1.M.82, (B-133-a-2), Mistassini 1814-1868. (Alex. Christie, le 9 juin 1821, p. 22).

- 106- G.C. Davidson, The North West Company, pp. 79, 87-88.
- 107- Ibid., p. 79.
- 108- Norman Anick, The Fur Trade in East Canada until 1870, pp. 476, 528; Jacques Frenette, Le poste de Mingan au XIXe siècle ..., p. 32.
- 109- Eleanor Leacock, North American Indians in Historical Perspective, N.Y., Random House, 1971, p. 353.
- 110- Harold A. Innis, Minutes of Council. Northern Department of Rupert Land, 1821-1831, Toronto, The Publications of the Hudson Bay Record Society, 1940, (Krauss Reprint 1968), vol. 3, p. XLII.
- 111- André Veilleux, Pointe Bleue ..., p. 35; APC., HBC., 4.M.28, (E-20-1), Papers Relating to Kings' Posts, p. 39; Great Britain, Privy Council, In the Matter of the Boundary ..., vol VII, p. 3266.
- 112- John S. Galbraith, The Hudson's Bay Company as an Imperial Factor ..., pp. 27-28.
- 113- APC., HBC., 1.M.82, (B-133-a-8), Mistassini Post Journal 1824-1825. (Le 18 décembre 1824); Ibid., Journal of James Clouston, pp. 10-11.
- 114- APC., Colonial Office, MG 11, "Q" Series, vol. 151, part 1 and 2. Mr. Coltman's Mission to the Indian Territory, 1819; Harold A. Innis, Minutes of Council, Northern Department of Rupert Land 1821-1831, vol. 3, pp. XL, XLII-XLIII.
- 115- Harold A. Innis, Minutes of Council, Northern Department of Rupert Land 1821-1831, vol. 3, pp. LV-LVII; APC., HBC., 1.M.251, Correspondence Book, Waswanaby. (Lettre de Jacob Connyal à M. Vicai, le 26 août 1829); Rapport des commissaires nommés pour l'exploration du pays entre les rivières Saint-Maurice et Outawais dans l'année 1830, p. 131.
- 116- André Veilleux, Pointe-Bleue ..., p. 35; Harold A. Innis, Minutes of Council, Northern Department of Rupert Land 1821-1831, vol. 3, pp. XLII-XLIII.
- 117- APC., HBC., 1.M.82, (B-133-a-9), Journal of James Clouston, pp. 10-11.
- 118- JCABC., 1827, App. M. (Déposition de Samuel Neilson le 3 mars 1827).

- 119- Ibid.; Ibid., 1829, App. V, F.H. Baddeley, "Partie géognostique d'une exploration du territoire du Saguenay ..."; Ibid., W. Nixon, "Extrait du Journal d'un voyage ...jusqu'au lac Saint-Jean".
- 120- Jean-Paul Simard, "Onze années de troubles dans les Postes du Roi", Saguenayensia, vol. 10, no 1 (jan.-fév. 1968), p. 5; JCABC., vol. 33, 1823-1824, App. R. (Témoignage de François Verreault, le 30 décembre 1823); APC., HBC., 4.M.28, (E-20-1), Papers Relating to King Posts, september 1830, p. 75.
- 121- H.T. Clément (O.M.I.), "Lettre au R.P. Guigues, 1 août 1847", Codex Historicus de Longueuil, pp. 92-93.
- 122- Jean-Paul Simard, "Onze années de troubles ...", p. 5; APC., HBC., 4.M.28, (E-20-1), Papers Relating to King Posts, pp 47-62; Great Britain, Privy Council, In the Matter of the Boundary ..., vol. VII, p. 3270.
- 123- Great Britain, Privy Council, In the Matter of the Boundary ..., vol. VII, p. 3267.
- 124- Jean-Paul Simard, "Onze années de troubles ...", p. 5.
- 125- Great Britain, Privy Council, In the Matter of the Boundary ..., vol. VII, pp. 3491-3495; Anne-Marie Panasuk et Jean-René Proulx, "Les rivières à saumon de la Côte-Nord ...", p. 204.
- 126- André Veilleux, Pointe-Bleue ..., p. 53.
- 127- Archives Nationales du Québec à Chicoutimi (ANQC.), (C-25-291), "Burgess, J.A., General Notes - Archives, p. 4; APC., Colonial Office, "Q" Series MG 11, vol. 259. (Voir la correspondance entre mars 1839 et décembre 1839); Ibid., vol. 276. (Lettre de J.H. Pelly à John Russell, Hudson's Bay House, le 14 mai 1840); APC., HBC., 4.M.29, (E-20-1), North Shore Posts. (Avis d'offre de location des postes de la Côte-Nord, Québec le 4 août 1841).
- 128- Paul Bussière, "La population de la Côte-Nord", pp. 166-167; APC., Colonial Office, "Q" Series MG 11, vol. 267, Public Office 1839, Hudson's Bay Company. (Lettre d'un officier de John Russell à J.H. Pelly, le 8 octobre 1839), pp. 37-39; Great Britain, Privy Council, In the Matter of the Boundary ..., vol. VII, p. 3274; Paul Bussièrès, "La population de la Côte-Nord", Cahier de Géographie de Québec, no 14 (1963), p. 164.
- 129- Paul Bussière, "La population de la Côte-Nord", pp. 166-167.
- 130- APC., HBC., 1.M.381, Tadoussac Correspondence Inward. (Lettre de George Simpson à George Barnston, Lachine, le 26 avril 1844).

- 131- Ibid., 4.M.29, (E-20-1), Crow Lands Department, Montreal 20th Sept. 1849.
- 132- Paul Bussière, "La population de la Côte-Nord", pp. 166-167.
- 133- R. Harvey Fleming, Minutes of Council, Northern Department of Rupert Land (1821-1831), vol. 3, pp. 437-438.
- 134- G.C. Davidson, The North West Company, p. 87.
- 135- Jacques Frenette, Le poste de Mingan au XIXe siècle ..., p. 30; Norman Anick, The Fur Trade in East Canada until 1870, p. 476.
- 136- G.C. Davidson, The North West Company, p. 169.
- 137- Ibid., p. 169 note 38; Norman Anick, The Fur Trade in East Canada until 1870, p. 528.
- 138- G.C. Davidson, The North West Company, pp. 279-281.
- 139- Norman Clermont, Ma femme ..., p. 28.
- 140- Great Britain, Privy Council, In the Matter of the Boundary ..., vol. VII, p. 3264; APC., Colonial Office, "Q" Series, MG 11, vol. 60, Lieutenant Governor Clarke 1792, Chambre du Conseil, Québec, 1792, 13 avril, Examen des comptes, p. 23.
- 141- APC., Colonial Office, "Q" Series, MG 11, vol. 85, Lieutenant Governor Milnes and Miscellaneous 1800. (Lettre de R.S. Milnes au Duc de Portland, Québec, 12 août 1800, pp. 8-9.
- 142- Harold A. Innis, The Fur Trade in Canada, Toronto, U.T.P., 1970, p. 262; John S. Gailbraith, The Hudson's Bay Company as an Imperial Factor: 1821-1869, pp. 27-28; JCABC., 1826, App. R. (Contrat de location du Domaine du Roi à McTavish et autres); Great Britain, Privy Council, In the Matter of the Boundary ..., vol. VII, p. 3265.
- 143- G.C. Davidson, The North West Company, pp. 280-281; André Veilleux, Pointe-Bleue ..., p. 35; APC., HBC., 4.M.29, (E-20-1), Papers Relating to Île Jérémie, 1844. (Îlets-Jérémie, 14 juillet 1844); Ibid., 1.M.381, Tadoussac Correspondence Inward. (Lettre d'Alex. Robertson à Geo. Barnston, Sept-Iles, 15 octobre 1844).
- 144- Ernest Voorhis, Historic Forts and trading Posts of the French Regime and the English Fur Trading Companies, Ottawa, 1930, p. 25.

- 145- Great Britain, Privy Council, In the Matter of the Boundary ..., vol. VII, pp. 3457-3461.
- 146- APC., HBC., 1.M.82, (B-133-a-9), Mistassini Post Journal 1824-1825. "Report on Mistassini Expedition", p. 18.
- 147- W. Kaye Lamb, "Mackenzie, sir Alexander", DBC., vol. V, p. 596; Fernand Ouellet, "McTavish, Simon", DBC., vol. V, p. 622.
- 148- G.C. Davidson, The North West Company, p. 86.
- 149- Ibid., p. 152; Fernand Ouellet, "McTavish, Simon", DBC., vol. V, p. 622.
- 150- Jacques Frenette, Le poste de Mingan au XIXe siècle ..., p. 30; Great Britain, Privy Council, In the Matter of the Boundary ..., vol. VII, pp. 3462-3463.
- 151- David Roberts, "Grant, William", DBC., vol. V, p. 410-411.
- 152- Jacques Frenette, Le poste de Mingan au XIXe siècle ..., pp. 30-31; Archives Nationales du Québec, Québec, P0314, (3A07-1705A), Labrador Company, 12 mars 1810, Paragraphe "Decimo octavo"; Ibid., (Bail de la Seigneurie de Mingan le 9 février 1803); Great Britain, Privy Council, In the Matter of the Boundary ..., vol. VII, pp. 3466, 3473-3477; APC., HBC., 4.M.29, (E-20-1), North Shore Post, pp. 40-42.
- 153- Anne-Marie Panasuk et Jean-René Proulx, "Les rivières à saumon de la Côte-Nord ...", p. 204.
- 154- Isaac Weld (Jr), Voyage au Canada dans les années 1795, 1796 et 1797, Paris, Meunier, vol. 2, p. 172.
- 155- JCABC., 1828-1829, App. V., 24 décembre 1828. Joseph Bouchette, (Journal du Parti explorateur du Saint-Maurice).
- 156- APC., HBC., 1.M.217, (B-153-b-1), North West River 1838-1843. Report on the Coast Trade of Labrador, (sans date exacte).
- 157- Ibid., 1.M.377, Correspondence Inward. (Lettre de James Keith à H.A. Davis, Lachine, 13 janvier 1840).
- 158- Ibid., (Lettre de George Simpson à William Nourse, Lachine, 1 mars 1844).
- 159- Great Britain, Privy Council, In the Matter of the Boundary ..., vol. V, pp. 2641-2643.

- 160- Norman Clermont, La culture matérielle des Indiens de Weymontachie, Montréal, Editions Recherches Amérindiennes au Québec, 1982, p. 95; Jean Baribeau, "L'influence de l'évangélisation ...", p. 206.
- 161- APC., HBC., 1.M.272, (B-132-c-1), Mingan Correspondence Inward 1828-1868. (Lettre provenant de Musquaro, datée du 8 mars 1830).
- 162- Great Britain, Privy Council, In the Matter of the Boundary ..., vol. III, p. 1409.
- 163- APC., HBC., 1.M.782, Reports on Districts, South River House 1832-1833, vol. 1. (Journal d'Erland Erlandson, le 22 juin 1833).
- 164- J. Adams, "Sketches of the Tete de Boule Indiens, River Saint-Maurice", Transactions of the Literary and Historical Society of Quebec, vol. 11, 1831, p. 28.
- 165- René Bélanger, "Lord Aylmer explore la Côte-Nord", Saguenayensia, vol. I, no 4 (juillet-août 1959), pp. 90-91.
- 166- JCABC., vol. 38, 1828-1829, App. V., "Extrait du Journal d'un voyage d'exploration depuis Québec jusqu'au Lac Saint-Jean: 1828"; APC., Colonial Office, MG 11, "Q" Series, vol. 186 A, p. 10. (Postes en opération sur la Côte-Nord en 1828).
- 167- Lorenzo Angers, Chicoutimi: poste de traite ..., p. 106; Paul Bussière, "La population de la Côte-Nord ...", pp. 166-167.
- 168- Paul Bussière, "La population de la Côte-Nord ...", p. 41.
- 169- Eugène Achard, Sur les sentiers de la Côte-Nord, Montréal, Librairie Générale Canadienne, 1960, pp. 131-138, 144, 155.
- 170- A. Panneton, Horizons Mauriciens, Trois-Rivières, Editions du Bien Public, 1962, pp. 98-99.
- 171- JCABC., 1847, App. WW, 1847. (Selon H. Legendre les premiers chantiers sont en fonction à Rivière-aux-Rats et aux Petites-Piles "depuis six ans").
- 172- Denis Lachance, L'acculturation des Indiens ..., p. p. 102.
- 173- Victor Tremblay, Les Oblats au Saguenay, Chicoutimi, Société Historique du Saguenay, no 9, 1944, p. 7; Charles Arnaud (O.M.I.), "Journal de nos missions montagnaises", p.7.
- 174- Léo-Paul Hébert, Histoire ou légende ..., pp. 444-445.

- 175- Jean Baribeau, Les missions sauvages du Haut Saint-Maurice ..., pp. 6-7.
- 176- JCABC., 1827, App. M., (Déposition de Samuel Neilson, le 3 mars 1827).
- 177- Joseph Bouchette, Description Topographique de la province du Bas-Canada ..., Londres, Imprimeur du Roi, 1815, p. 319; Jean Baribeau, "L'influence de l'évangélisation ...", p. 203.
- 178- Louis-Paul Cormier, Jean-Baptiste Perreault marchand voyageur ..., p. 104.
- 179- APC., Indian Affairs, Lower Canada, Civil Control, Governor General's Office, Correspondence, 1801-1815, vol. 487, p. 4538. John Johnson, "With Petition from the Algonkin and Tête de boule Indians Praying In Land to Build a Village", 18 avril 1815.
- 180- Ibid.
- 181- J.B.A. Ferland, Louis Gamache: Le Labrador, Opuscules, Québec, [s.n.]: A. Coté, 1877, p. 165.
- 182- J. Adams, "Sketches of the Tete de boule Indians River Saint-Maurice", Transactions of the Literary and Historical Society of Quebec, vol. II, (1831), pp. 27-28.
- 183- APC., Indian Affairs, Organisation of Indian Department 1809-1838, RG 10, vol. 116, pp. 168.372-168.386.
- 184- Ibid., General Administration Records 1790-1828, RG 10, vol. 791, p. 7112; Ibid., vol. 792, pp. 7411-7412, 7439.
- 185- Ibid., Resident Agent, Montreal Letters Received, 1842-1847, RG 10, vol. 78, 43.705.
- 186- Ibid., Colonial Office, Original Correspondence, Secretary of State, Number 516. Province of Canada, 1844, Report of Commission on Indian Affairs, p. 72.
- 187- Ibid., Indian Affairs, Upper Canada, Departmental Estimates, 1826-1853, RG 10, vol. 644, pp. 177.045-177.159.
- 188- Ibid., vol. 644 A., 24 juillet 1851.
- 189- Ibid.; Ibid., Resident Agent, Montreal, Correspondence ("S" Series) 1844, RG 10, vol. 599, pp. 47.418-47.419.
- 190- Jean Baribeau, "L'influence de l'évangélisation ...", p. 204.

- 191- APC., Indian Affairs, Lower Canada, Return of Provisions, 1827-1851, RG 10, vol. 646, p. 179.982. (En date du 15 juillet 1839).
- 192- Jean Baribeau, Les missions sauvages du Haut Saint-Maurice ..., p. 13.
- 193- APC., Indian Affairs, Resident Agent, Montreal, Correspondence ("S" Series), 1852, RG 10, vol. 609, pp. 52.957-52.958.
- 194- Jean Baribeau, "L'influence de l'évangélisation ...", p. 204.
- 195- APC., Indian Affairs, Resident Agent, Montreal, Correspondence ("S" Series), 1843, RG 10, vol. 598, pp. 46.943-46.944.
- 196- Ibid.
- 197- Ibid., Colonial Office, Original Correspondence, Secretary of State, Number 516. Province of Canada, 1844. Report of Commission on Indian Affairs, p. 72.
- 198- Ibid.; Toby Morantz, "L'importance du caribou durant 200 ans d'histoire à la baie de James (1660-1870)", Recherches Amérindiennes au Québec, vol. IX, no 1-2 (1979), p. 122.
- 199- Napoléon Caron, Deux voyages sur le Saint-Maurice, Trois-Rivières, Ayotte, 1887-88, p. 139.
- 200- APC., Indian Affairs, Secretary of Indian Affairs, Quebec, Correspondence, july-december 1839, RG 10, 98, p. 40.446.
- 201- André Veilleux, Pointe-Bleue ..., p. 64; Anne-Marie Panasuk et Jean-René Proulx, "Les rivières à saumon ...", p. 212.
- 202- Albert Tessier, "De Jacques Buteux à l'arpenteur Bouchette", Les Cahiers des Dix, no 4 (1939), p. 240.
- 203- Canada, Arrêté en Conseil, 9 août 1853. "Schedule. Shewing the distribution of the Area of Land set apart and appropriated under the Statute 14th. & 15th. Victoria. Chapter 106, for the benefit of the Indian Tribes in Lower Canada".
- 204- Gaston Carrière, Histoire documentaire ..., vol. III, p. 301.
- 205- JCABC., vol. 33, 1823-1824, App. R., (Déposition de David Stuart sur les Postes du Roi).
- 206- F.W. Hodge, Manuel des Indiens du Canada, Chicoutimi, Société historique du Saguenay, p. 366; Albert Connelly, Les Indiens

- Montagnais du Québec, Chicoutimi, Editions Science Moderne, 1972, pp. 73-74.
- 207- JCABC., vol. 33, 1823-1824, App. R., (Témoignage de Pascal Taché, le 4 février 1824).
- 208- Ibid., 1821, App. R., (Baptêmes, mariages et sépultures de 1794 à 1821 dans les Postes du roi; le 4 février 1821).
- 209- Ibid., vol. 33, 1823-1824, App. R., (Témoignage de François Verreault, le 30 décembre 1823); José Mailhot et Sylvie Vincent, La situation des Montagnais du Saguenay-Lac-Saint-Jean et de la Haute Côte-Nord au milieu du XIXe siècle, C.A.M., 1979, p. 23.
- 210- JCABC., vol. 33, 1823-1824, App. R. (Témoignage de François Verreault, le 30 décembre 1823).
- 211- APC., HBC., 4.M.28, (E-20-1), Papers Relating to Kings Posts ... p. 108. (Lettre envoyée à Lord Russell le 28 septembre 1839).
- 212- Québec (Gouv.), SAGMAI, Nations autochtones du Québec, p. 118.
- 213- Lorenzo Angers, Chicoutimi: Poste de traite, p. 108.
- 214- André Veilleux, Pointe-Bleue ..., p. 64.
- 215- APC., HBC., 1.M.782, Reports on District, Tadoussac, 1843, (McPherson le 15 septembre 1843).
- 216- Paul Bussièrès, "La population de la Côte-Nord", p. 166.
- 217- JCABC., 1830, App. A. (Pétition de William Lampson, lecture faite le 3 février 1830).
- 218- APC., HBC., 1.M.381, Tadoussac, Correspondence Inward. (Lettre de M. Skene à George Barnston, Chicoutimi, 20 décembre 1844).
- 219- Ibid., (Lettre de Peter McLeod jr à McPherson, Chicoutimi, 28 mars 1844).
- 220- Lorenzo Angers, Chicoutimi, Poste de traite, p. 100.
- 221- Paul Bussièrès, "La population de la Côte-Nord", p. 167.
- 222- APC., Indian Affairs, Resident Agent, Montreal, Correspondence ("S" Series), 1849, RG 10, vol. 606, pp. 51.060-51.063. (Mémoire de Sales Laterrière adressé au Comte d'Elgin et de Kircardine, Montréal le 26 juin 1847); Ibid., pp. 51.134-51.135; Anonyme, "Une délégation montagnaise", Société Historique du Saguenay, Bulletin

- no 8 (mai 1948), p. 6. (En 1848, les Montagnais du Saguenay présentent une requête à Lord Elgin).
- 223- APC., Indian Affairs, Governor General's Office, Petitions, 1847-1850, RG 10, vol. 123, pp. 6682-6683. (Lettre du Père Flavien Durocher au Gouverneur général Elgin, 1849); André Veilleux, Pointe-Bleue ..., p. 70.
- 224- Paul Bussièrès, "La population de la Côte-Nord", p. 168.
- 225- Francis Harper, The Friendly Montagnais and their Neighbors in the Ungava Peninsula, Kansas, University of Kansas, 1964, p. 14.
- 226- APC., HBC., 1.M.21, (B-38-a-11), Fort Chimo Post Journal, le 26 mai 1832; Ibid., 1.M.377, Correspondence Inward, Musquaro. (Lettre de Leslie M. Bryson à H.-A. Davies, 20 mars 1839); Ibid., (Lettre de Leslie M. Bryson à William Nourse, 9 avril 1844); Ibid., North West River. (Lettre de James Anderson à William Nourse, 5 février 1812); Alan Cooke, "L'indépendance des Naskapis et le caribou", Recherches Amérindiennes au Québec, vol. IX, no 1-2 (1979), p. 102; André Veilleux, Pointe-Bleue ..., p. 66; Toby Morantz, "L'importance du caribou ...", p. 122.
- 227- JCABC., 1827, App. M., (Déposition de Samuel Neilson le 3 mars 1827).
- 228- A. Dragon, Trente robes noires au Saguenay, p. 383.
- 229- Great Britain, Privy Council, In the Matter of the Boundary ..., vol. VI, pp. 2794-2797.
- 230- Alan Cooke, "L'indépendance des Naskapis et le caribou", p. 102.
- 231- Great Britain, Privy Council, In the Matter of the Boundary ..., vol. V, p. 2636.
- 232- APC., HBC., 1.M.217, (B-153-b-1), Correspondence Books, North West River, 1849-1851. (Lettre de Richard Hardisty à George Simpson, Rigolet le 25 septembre 1849).
- 233- Denis Lachance, L'acculturation des Idiens ..., pp. 52-53.
- 234- Eleanor Leacock, "Matrilocalité in a Simple Hunting Economy (Montagnais-Naskapi)", Southwestern Journal of Anthropology, no 11 (sept. 1955), pp. 31-47.
- 235- Victor Tremblay, Histoire du Saguenay, pp. 213-214, 219. (De 1834 à 1844 le Père François Boucher de Saint-Ambroise (Diocèse de Québec) est missionnaire pour Chicoutimi et toute la Côte-Nord).

REFERENCES DU CHAPITRE 3

- 1- R.J. Surtees, "The Developpement of an Indian Reserve Policy in Canada", Ontario History, vol. LXI, (June 1969), pp. 90-91.
- 2- José Mailhot et Sylvie Vincent, La situation des Montagnais du Saguenay-Lac-Saint-Jean et la Haute Côte-Nord au milieu du XIXe siècle, p. 18. (Rapport remis au Conseil Attikamek-Montagnais, avril 1979).
- 3- André Veilleux, Pointe-Bleue: histoire d'une réduction, Université Laval, Thèse de maîtrise es arts, 1982, p. 70.
- 4- Ibid.; Statuts de la Province du Canada (SPC.), 12 vic. 1849, chap. 56, art. XVI, "Acte pour autoriser l'établissement de Compagnies à Fond Social dans le Bas-Canada, pour la construction de Chemins Macadamisés, Ponts et autres Travaux y mentionnés"; José Mailhot et Sylvie Vincent, La situation des Montagnais ..., p. 18.
- 5- SPC., 13-14 Vic. 1850, chap. 42.
- 6- SPC., 14-15 Vic. 1851, chap. 106.
- 7- Ibid.
- 8- Canada, Arrêté en Conseil (A.C.), 9 août 1853. "Schedule. Shewing the distribution of the Area of Land set apart and appropriated under the Statute 14th. & 15th. Victoria. Chapter 106, for the benefit of the Indian Tribes in Lower Canada".
- 9- Jean Baribeau, "L'influence de l'évangélisation sur la conception de la vie et de la mort chez les Têtes-de-Boule du XIXe siècle", Studies in Religion, Sciences Religieuses, vol. IX, no 2 (1980), p. 201-216.
- 10- APC., Indian Affairs, Resident Agent, Montreal. Letters Received 1848-1849, RG 10, vol. 79, pp. 44.145-44.146. (Rapport de T. Bouthillier le 2 août 1849).
- 11- Leonard Lee Rue III, "Barrière Indiens", The Beaver, no 292 (autumn 1961), pp. 27-28.
- 12- Jacqueline Beaulieu, Localisation des nations autochtones au Québec: Historique foncier, Québec, Ministère de l'Energie et des Ressources, 1986, p. 16.

- 13- APC., Indian Affairs, Resident Agent Montreal. Letters Received 1848-1849, RG 10, vol. 79, pp. 44.145-44.146. (Rapport de T. Bouthillier le 2 août 1849); Ibid., Correspondence, ("S" Series), 1853, RG 10, vol. 610, p. 53.323.
- 14- Canada. Arrêté en Conseil (AC.), 9 août 1853. "Schedule. Shewing the distribution of the Area of Land set apart and appropriated under the Statute 14th. & 15th. Victoria. Chapter 106, for the benefit of the Indian Tribes in Lower Canada".
- 15- APC., HBC., 1.M.272, (B-111-c), Lac Saint-Jean, Correspondence Inward, 1857, (Lettre de M. Durocher le 6 février 1857); William G. Craig et Toby E. Ornstein, The First People in Quebec, Montreal, Thunderbird Press, 1973, vol. 3, pp. 172-174; Archives Nationales du Québec à Chicoutimi, Société Historique du Saguenay, Fond Victor Tremblay, doc. 52.5. (Lettre de L.A. Casgrain le 7 février 1856); André Veilleux, Pointe-Bleue ..., p. 71.
- 16- José Mailhot et Sylvie Vincent, La situation des Montagnais ..., pp. 33-34.
- 17- G. Boileau, Le Saguenay-Lac-Saint-Jean, Québec, Editeur officiel, 1977, p. 143.
- 18- Québec (Gouv.), Rapport de la Commission d'étude sur l'intégrité du territoire, vol. 4.5, Inventaire des réserves et établissements indiens, p. 109; William G. Craig et Toby E. Ornstein, The First People in Quebec, vol. 3, p. 122.
- 19- SPC., 24 Vic., 1861, Chap. 14, art. 7.
- 20- Ibid., art. 9.
- 21- Sylvie Vincent, "Traditions orales et actions politiques montagnaises: le cas de la rivière Natashquan", Actes du Neuvième Congrès des Algonquistes, Ottawa, Carleton University, 1987, pp. 138-145.
- 22- Charles Arnaud, "Notes pour Monsieur le Grand Vicaire Cazeau", (1860-1864), 1 p.; N.A. Comeau, La vie et le sport sur la Côte-Nord du Bas Saint-Laurent et du Golfe, Québec, Editions Garneau, 1945 [Récit écrit en 1908], p. 48.
- 23- Anne-Marie Panasuk et Jean-René Proulx, La résistance des Montagnais à l'usurpation des rivières à saumon par les Euro-Canadiens du XVIIe au XXe siècle, Thèse de maîtrise en anthropologie, Université de Montréal, 1981, p. 128.
- 24- Ibid.

- 25- Ibid.; Charles Arnaud, "Notes pour Monsieur le Grand Vicaire Cazeau", (1860-1864), 1 p.
- 26- Great Britain, Privy Council, In the Matter of the Boundary ..., vol. VI, p. 2955.
- 27- Charles Arnaud, "Notes pour Monsieur le Grand Vicaire Cazeau", (1860-1864), 1 p.
- 28- APC., Indian Affairs, Civil Secretary's Office Correspondence 1856-1860, RG 10, vol. 236, (ff. 10.401-10.500), p. 140.741.
- 29- Ibid., Resident Agent and Secretary of Indian Affairs Letterbook 1849-1857, RG 10, vol. 594. (Lettre du Colonel Napier à M. Aubert, missionnaire de Rivière au Désert, le 4 août 1852); Ibid., Resident Agent, Montreal Correspondence ("S" Series), 1851, RG 10, vol. 608, pp. 52.417-52.418. (Lettre de Charles Arnaud au Colonel Napier le 26 octobre 1851); Ibid., p. 52.510; Ibid., vol. 611, p. 53.627; Ibid., Civil Secretary's Office Correspondence 1856-1860, RG 10, vol. 236, p. 140.739, 140.741; Ibid., Superintendency Records, Central Superintendency, Letter Book, RG 10, vol. 567, p. 194; Ibid., Civil Secretary's Office, Correspondence, 1856-1860, RG 10, vol. 236, pp. 140.728-140.731; Ibid., vol. 239, partie 1; Ibid., vol. 244, p. 114.874; Ibid., vol. 245, partie 1, p. 145.457; Ibid., vol. 247, partie 1, p. 146.995 et partie 2, p. 147.357; Ibid., vol. 248, pp. 147.890-147.891; Ibid., vol. 251, pp. 149.564-149.995; Ibid., Commission of Inquiry into the Indian Department, Minute Book, 1842-1843, vol. 722, pp. 30-31, 95-96, 103-104, 124-125, 140, 178, 201-202, 205-207, 217-218, 228-229, 284-285, 344-345; Canada, Documents de la Session, 1869, "Annual Report of the Department of Indian Affairs", p. 7; Charles Arnaud et Louis Babel, "Noms des Indiens les plus nécessaires ...", p. 1; Canada, vic. 13-14, 1850, chap. 40.
- 30- Archives Deschatelets, Ottawa (ADOMI), 1G1/7, doc. 7.66, Betsiamits (Correspondance 1856-1872), Lettre du Père Babel au Supérieur Provincial, le 23 août 1871.
- 31- SPC., 13-14 Vic., 1850, chap. 42, 5.
- 32- SPC., 14-15 Vic., 1851, chap. 59, 1.
- 33- Ibid.
- 34- APC., Indian Affairs, Civil Secretary Office, Correspondence 1860-1861, RG 10, vol. 256, pp. 154.680-154.682.
- 35- SPC., 32-33 Vic., 1869, chap. 6, art. 6.

- 36- S.R.C., 1970, Appendice II, p. 191.
- 37- William G. Craig et Toby E. Ornstein, The First People in Quebec, vol. 3, p. 59.
- 38- APC., Indian Affairs, Red Series, vol. 1875, f. 851. Lettre de T.G.A. Coté à Joseph Howe, Chicoutimi le 3 octobre 1872.
- 39- S.R.C., 31 Vic., 1868, chap. XLII, art. 1 à 42.
- 40- S.R.C., 32-33 Vic., 1869, Chap. 6.
- 41- A.N.Q.C., Société Historique du Saguenay, Fonds Victor Tremblay, D.1506 P.1 rendu à 52.5. (Lettre de P. Girard à l'Evêque le 26 mai 1869). Archives de l'Evêché Par. 17, cote 11, vol. 1, p. 10.
- 42- Norman Anick, The Fur Trade in Eastern Canada until 1870, Parcs Canada, Ministère des Affaires Indiennes et du Nord Canada, 1976, p. 597.
- 43- Great Britain, Privy Council, In the Matter of the Boundary ..., vol. VII, pp. 221-241; Ibid., vol. I, pp. 219-241; APC., HBC., 1.M.272, (B-132-c-1), Mingan Correspondence Inward, 1828-1868.
- 44- Eleanor Leacock, North American Indians in Historical Perspective, New York, Random House, 1971, p. 353.
- 45- Pierrette Désy, Fort-George ou Tsesa-Sippi, p. 47.
- 46- APC., HBC., Correspondence Books, Tadoussac, Benjamin Scott à George Simpson le 1 octobre 1856; Ibid., Benjamin Scott à Dunn Finlayson le 1 mai 1852.
- 47- Ibid., Benjamin Scott à George Simpson le 1 décembre 1857; Camille Laverdière, "Oskélanéo: village du Haut Saint-Maurice", Cahiers de Géographie de Québec, vol. III, no 6 (1956), p. 225.
- 48- APC., HBC., 1.M.152, (B-230-a-4(-5)), Weymontachingue Post Journal, (Hiver 1866-1867); Norman Clermont, Ma femme, ma hache et mon couteau croche, Québec, M.A.C., 1977, p. 83.
- 49- APC., HBC., 1.M.152, (B-230-a-4(-5)), Weymontachingue Post Journal, (Hiver 1866-1867).
- 50- APC., HBC., 1.M.131, (B-344-a-1), Sept-Iles Post Journal, le 22 mai 1850; Ibid., le 1 mai 1852.

- 51- Cahiers des comptes des diverses missions des révérends pères Oblats, 1863, Section Sept-Iles.
- 52- ADMI, 1.G1.7, doc. 7.62, Betsiamites, Correspondance 1856-1872. (Lettre du Père Babel au Supérieur Provincial, le 2 mars 1871); N.A. Comeau, La vie et le sport sur la Côte-Nord, p. 342.
- 53- APC., HBC., 1.M.383, (B-214-c-2), Tadoussac Correspondence Inward. (Lettre de Robert Hamilton à G. Gladmann le 28 octobre 1850).
- 54- Noel H. Bowen, "The Social Condition of the Coast of Labrador", Transactions of the Litterary and Historical Society of Quebec, 1855, p. 333.
- 55- Great Britain, Privy Council, In the Matter of the Boundary ..., vol. II, p. 372.
- 56- Norman Anick, The Fur Trade in Eastern Canada ..., p. 555.
- 57- Ibid., p. 597.
- 58- APC., HBC., 1.M.228, (B-214-6-1(-2)), Tadoussac Correspondence Books le 1 octobre 1856.
- 59- APC., HBC., 1.M.119, (B-329-a-1), Pike Lake Post Journal. (Lettre de Benjamin Swigly à Thomas Moor le 12 février 1855).
- 60- Ibid., le 14 août 1855.
- 61- Louis Babel, "Lettre à M Cazeau, Grand Vicaire, Saint-Sauveur, le 3 septembre 1859", (LA-4651-.R77R-16); Jacques Rousseau, "Coupe biogéographique et ethnobiologique ...", Le Nouveau Québec, contribution à l'étude de l'occupation humaine, p. 67.
- 62- Louis Babel, "Lettre à M. Cazeau, Grand Vicaire, Saint-Sauveur, 3 septembre 1859", (LA-4651-.R77R-16).
- 63- Ibid.
- 64- N.A. Comeau, La vie et le sport sur la Côte-Nord ..., pp. 47-48.
- 65- Missions de la Congrégation des Missionnaires Oblats de Marie Immaculée, tome IV (1865), p. 171; Robert Chalmers, A History of Currency in the British colonies, London, Eyre and Spottiswoode, [1893], p.197; (Un bon ouvrier à Montréal, vers 1887, pouvait à peine gagner 15\$ ou 16\$ hebdomadairement, soit un salaire annuel de 800\$). Voir à ce sujet Jean De Bonville, Jean-Baptiste Gagnepetit: Les travailleurs Montréalais à la fin du XIXe siècle, Montréal, L'Aurore, 1975, p. 87.

- 66- N.A. Comeau, La vie et le sport sur la Côte-Nord ..., p. 60. "Règle générale, un sauvage fait la chasse à tout gibier qu'il rencontre, mais comme il existe différents degrés de l'échelle sociale, il y en a qui s'adonnent à une spécialité comme trappeurs".
- 67- Henry Youle Hind, Exploration in the Interior of the Labrador Peninsula, vol. 1, p. 53. (Hind rappelle les cycles réguliers de croissance et décroissance de la population de la martre).
- 68- ADOMI, Betsiamites, Sources Documentaires, 1.G1.1, doc. 1.35. (Lettre du Père Babel en 1871); Ibid., doc. 7.75 (Lettre du Père Babel le 23 juillet 1872).
- 69- APC., HBC., 1.M.151, (B-230-a-1(-4)), (C. Reenkin à G. Simpson le 22 mars 1858).
- 70- Great Britain, Privy Council, In the Matter of the Boundary ..., vol. V, p. 2268; APC., Indian Affairs, Red Series, RG 10, vol. 1937, file 3754. (Voir également les notes 226 et 232 du chapitre II).
- 71- Archives Provinciales Oblates, Correspondance 1856-1872, Betsiamites, 1.G1.7, doc. 7.33. (Lettre du Père Arnaud au Supérieur provincial 1er janvier 1868).
- 72- APC., HBC., 1.M.876, (B-79-z-1), Godbout (Miscellaneous Item) 1851-1859. (Dettes des Indiens en 1858).
- 73- Ibid., 1.M.151, (B-230-a-1(-4)), Weymontachingue Post journal, le 7 août 1864.
- 74- Ibid., 1.M.185, (B-230-b-1), Mingan (Saint Lawrence River) Correspondence Book, 1856. (Lettre d'Alex. Comeau datée de Mingan le 31 juillet 1853 à John Isbister à Natashquan).
- 75- APC., HBC., 1.M.152, (B-230-a-4(-5)), Weymontachingue Post Journal, le 6 juin 1867.
- 76- Adelaïde Leitch, "Village with a Mission: Nain, Labrador", Canadian Geographical Journal, vol. 40, no 3 (mars 1950), pp. 107-108.
- 77- Voir au chapitre 2 les pages 123-124.
- 78- Paul Bussière, "La population de la Côte-Nord", Cahiers de Géographie de Québec, vol. 7, no 14 (1963), p. 168; Louis A. Santerre, De Sept-Iles à Blanc-Sablon, p. 56.

- 79- Anne-Marie Panasuk et Jean-René Proulx, La résistance des Montagnais ..., p. 97.
- 80- Louis Babel, "Lettre à Mr Cazeau, Grand Vicaire, Saint-Sauveur, 3 sept. 1859", p. 2. (LA-4651-.R77R-16).
- 81- André Veilleux, Pointe-Bleue: ..., p. 59.
- 82- Norman Clermont, Ma femme, ..., pp. 99-100.
- 83- Denis Lachance, L'Acculturation des Indiens ..., p. 95.
- 84- Archives Nationales du Québec à Chicoutimi, Société Historique du Saguenay, Fonds Victor Tremblay, D.419.P.55 rendu à 174.3.1, "Depuis la Confédération jusqu'à la 1ère guerre mondiale: Québec (1867-1914)", Les Indiens du Québec et des provinces maritimes, Ministère de la Citoyenneté et de l'Immigration, Direction des Affaires Indiennes, p. 28.
- 85- Denis Lachance, L'Acculturation des Indiens ..., p. 56.
- 86- Missions de la Congrégation des Missionnaires Oblats de Marie Immaculée, tome IV (1865), pp. 170-171.
- 87- Jacques Fréchette, Le poste de Mingan au XIXe siècle ..., pp. 53-55; Annales de la Propagation de la Foi, tome 31 (1859), p. 300. (Lettre du Révérend Père Bernard, le 18 octobre 1858); Louis Babel, "Lettre à Mr Cazeau, Grand Vicaire, Saint-Sauveur, 3 septembre 1859". (LA-4651-.R77R-16).
- 88- APC., HBC., 1.M.131, (B-344-a-1), Seven Island Post Journal, le 14 mars 1851; Ibid., 19 novembre 1851; Gaston Carrière, Le Roi de Betsiamites. Le Père Charles Arnaud O.M.I., 1826-1914, Ottawa, les Editions de l'Université d'Ottawa, 1958, p. 90.
- 89- Charles Arnaud et Louis Babel, "Noms des Indiens les plus nécessaires ...", p. 1.
- 90- Cahier des comptes des diverses missions des révérends pères Oblats, (1863), section Sept-Îles.
- 91- N.A. Comeau, La vie et le sport sur la Côte-Nord, p. 60.
- 92- Louis Babel, "Lettre à Mr Cazeau, Grand Vicaire, Saint-Sauveur, 3 septembre 1859", pp. 2-3. (LA-4651-R77R-16).
- 93- Ibid.

- 94- Ibid.
- 95- Denis Lachance, L'Acculturation des Indiens ..., p. 146.
- 96- APC., HBC., 1.M.151, (B-230-a-1(-4)), Weymontachingue Post Journal, 16 juin 1864; Ibid., 1.M.152, (B-230-a-1(-4)), Weymontachingue Post Journal, 16 juin 1866; Ibid., 1.M.106, (B-153-a-16), North West Post Journal, 1e 8 septembre 1865.
- 97- Ibid., 1.M.151, (B-230-a-1(-4)), Weymontachingue Post Journal, 1e 12 mai 1864; D.S. Davidson, "Notes on Tête de Boule Ethnology", American Anthropologist, vol. 30, (1928), pp. 21-22; Eleanor Leacock, "The Montagnais Hunting Territory and the Fur Trade", American Anthropological Association, vol. 52, no 5, partie 2, Memoire no 78, (1954), pp. 19-20.
- 98- Eleanor Leacock, North American Indian in Historical Perspective, New York, Random House, 1971, p. 356; Gaston Carrière, Le Roi de Betsiamites ..., p. 56.
- 99- Norman Anick, The Fur Trade in Eastern Canada until 1870, p. 535.
- 100- APC., HBC., 1.M.81, (B-132-a-2), Mingan Post Journal (1851-1852); H.T. Clément (O.M.I.), "Lettre au R.P. Guigues, 1 août 1847", Codex Historicus de Longueuil, p. 92.
- 101- Notice sur les missions du diocèse de Québec, no 1, janvier 1839, p. 24. (Lettre de l'abbé Dumoulin à l'évêque de Québec).
- 102- Rapport sur les missions du diocèse de Québec, no 6 (juillet 1845), p. 133. (Mission du Saint-Maurice); Ibid., no 8 (avril 1849), p. 77. (Lettre du Père Bourrassa le 5 janvier 1849); A. Joyal, "Excursion sacerdotale ...", La Bannière de Marie Immaculée, vol. 22 (1914), p. 37.
- 103- Notice sur les missions du diocèse de Québec, no 1, janvier 1839, p. 28.
- 104- Jean Baribeau, "L'Influence de l'évangélisation ...", p. 203.
- 105- APC., Indian Affairs Province of Canada, Warrant Books 1858-1861, RG 10, vol. 641, pp. 177.045-177.159; Ibid., Resident Agent, Montreal Correspondence ("S" Series), 1851, RG 10, vol. 608, pp. 52.043-52.044, 52.397-52.398, vol. 609, pp. 52.956, 52.959, 52.565; Ibid., Resident Agent and Secretary of Indian Affairs Letterbook 1849-1857, RG 10, vol. 594, (lettre - 3206); Great Britain, Privy Council, In the Matter of the Boundary ..., vol. VI, pp. 2811-2812.

- 106- Notice sur les missions du diocèse de Québec, no 1, janvier 1839, p. 24. (Lettre du Père Dumoulin à l'évêque de Québec).
- 107- Rapport sur les missions du diocèse de Québec, no 1 (juillet 1847). (Lettre du Père Durocher au Père Guigues le 7 septembre 1845); Ibid., no 10 (mars 1853), pp. 115-116.
- 108- Rapport sur les missions du diocèse de Québec, no 3 (1857), p. 18.
- 109- Archives Nationales du Québec à Chicoutimi, Société Historique du Saguenay, Fonds Victor Tremblay, D.1506-P.1 rendu à 52.5. (Lettre de L.A. Casgrain à l'évêché, Paroisse 15, cote 11, vol. 1, pièce 5); Rapport sur les missions du diocèse de Québec, no 10 (mars 1853), pp. 120-121. (Lettre du Père Andrieux le 18 février 1852); Ibid., p. 108. (Lettre du Père Clément à l'Archevêché de Québec le 1 février 1852).
- 110- APC., Indian Affairs Resident Agent, Montreal, Correspondence ("S" Series), 1852, Rg 10, vol. 609, pp. 52.957-52.958.
- 111- Rapport sur les missions du Diocèse de Québec, no 10 (mars 1853). (Lettre du Père Clément à l'Archevêché de Québec le 1 février 1852).
- 112- Gaston Carrière, Histoire documentaire ..., tome IV, p. 91.
- 113- Rapport sur les missions du Diocèse de Québec, no 10 (mars 1853), p. 111. (Lettre du Père Clément à l'Archevêché de Québec, 1 février 1852).
- 114- Ibid., p. 100.
- 115- Ibid., pp. 115-116.
- 116- J.P. Gueguen, "Rapport sur les missions du Saint-Maurice comprenant les missions ...", (non paginé, F. 13).
- 117- Gaston Carrière, Histoire documentaire ..., vol. III, pp. 253-268.
- 118- Léo-Paul Hébert, Histoire ou légende ..., p. 432; J. Adams, "Sketches of the Têtes de Boule Indians ...", p. 29.
- 119- Canada, Documents de la session (no 4), 43 vic., 1880, p. 41.
- 120- Henry Youle Hind, Exploration in the Interior of the Labrador Peninsula, vol. II, p. 117.

- 121- J.-Edmond Roy, Au Royaume du Saguenay. Voyage au pays de Tadoussac, Québec, A. Coté et cie, 1889, pp. 193-194; Canada, Documents de la Session (no 4), 43 vic., 1880, p. 41.
- 122- Ibid.
- 123- Denis Lachance, L'Acculturation des Indiens ..., pp. 131-132.
- 124- Gaston Carrière, Histoire documentaire ..., vol. VIII, p. 268.
- 125- Eleanor Leacock, "Matrilocality in a simple hunting economy (Montagnais-Naskapi)", Southwestern Journal of Anthropology, no 11 (sept. 1955), pp. 31-47.
- 126- Hormisdas Magnan, Dictionnaire historique et géographique des paroisses et municipalités de la province de Québec, Arthabaska, L'Imprimerie d'Arthabaska, Inc., 1925, p. 95.

REFERENCES DU CHAPITRE 4

- 1- Québec (Gouv.), Rapport de la Commission d'étude sur l'intégrité du territoire, 4. Le Domaine Indien, 4.1 Rapport des Commissaires, pp. 259-260.
- 2- James S. Frideres, Native People in Canada: Contemporary Conflicts, Scarborough, Prentice Hall, 1983, pp. 282-283.
- 3- Canada, Ministère des Affaires Indiennes et du Nord Canada, Rapport annuel, 1980-1981, pp. 42-43; Eleanor Leacock, "Les relations de production parmi les peuples chasseurs et trappeurs des régions subarctiques du Canada", Recherches Amériennes au Québec, vol. X, nos 1-2 (1980), p. 88.
- 4- Québec (Gouv.), Rapport de la Commission d'Etude sur l'Intégrité du territoire, tome 4.1, Rapport des Commissaires, p. 65; Canada, Ministère des Affaires Indiennes et du Nord Canada, Rapport annuel, 1980-1981, pp. 42-43.
- 5- Eleanor Leacock, "Les relations de production ...", p. 88.
- 6- Québec (Gouv.), Rapport de la Commission d'Etude sur l'Intégrité du territoire, tome 4.1, Rapport des Commissaires, pp. 75, 197; Robert J. Surtees, The Original People, Montreal, Holt Rinehart and Winston, 1971, pp. 60-61; William G. Craig et Toby E. Ornstein, The First People in Quebec, Montreal, Thunderbird Press, 1973, tome 3, pp. 61-62.
- 7- Québec (Gouv.), Rapport de la Commission d'Etude sur l'Intégrité du territoire, tome 4.1, Rapport des Commissaires, p. 290.
- 8- Canada, Statuts Revisés du Canada (SRC.), 1970, Appendices, Appendice II, "Lois et documents constitutionnels", 1867, Acte de l'Amérique du Nord britannique, article, 91, 24.
- 9- Canada, Statuts du Canada (SC.), 1868, 31 Victoria, chap. 60, art. 2.
- 10- Guy Lord (dir.), Le Droit québécois de l'eau, Centre de recherche en droit public, Université de Montréal, Québec, Ministère des richesses naturelles, 1977, vol. 2, pp. 1028-1031.
- 11- Ibid., p. 1025.
- 12- Canada, Ministère des Affaires Indiennes et du Nord, Historique de la Loi sur les Indiens, Centre de recherches historiques et

d'études des traités, Orientations générales, Affaires indiennes et du Nord, Ottawa, juin 1980, p. 68.

- 13- Ibid., pp. 117-118.
- 14- Ibid., p. 71.
- 15- Ibid., p. 87, note 55.
- 16- Ibid., p. 83.
- 17- Ibid., p. 86.
- 18- SRC., 1970, Appendice II. (Acte de l'Amérique du Nord britannique, 1867, articles 93, 13 et 92, 16).
- 19- Statuts de la Province de Québec, 1868, 31 Victoria, chap. 26; Ibid., 1869, 32 Victoria, chap. 11; Ibid., 1869, 32 Victoria, chap. 14; Ibid., 1876, 40 Victoria, chap. 21.
- 20- Ibid., 1868, 31 Victoria, chap. 26.
- 21- Ibid., 1876, 40 Victoria, chap. 21.
- 22- Ibid., 1884, 47 Victoria, chap. 25, art. 3.
- 23- Ibid., 1884, 47 Victoria, chap. 25, art. 5.
- 24- Ibid., 1887, 50 Victoria, chap. 16, art. 3.
- 25- Statuts Refondus de la Province de Québec (SRPQ.), 1888, Section VIII, 1398, 1399.
- 26- SPQ., 1895, 59 Victoria, chap. 20, art. 1417a.
- 27- Ibid., 1906, 6 Edward VII, chap. 24, 1414a.
- 28- Québec, Arrêté en Conseil (A.C.), 1906, 6 Edward VII, chap. 19, art. 1414a; SRPQ., 1909, 9 Edward VII, chap. 11, art. 2312 et 2343.
- 29- SPQ., 1928, 18 George V, chap. 33, 12; Ibid., 1930, 20 George V, chap. 43, 3.
- 30- Québec, A.C., 1935, no. 125, le 17 janvier 1935, VII-XII.
- 31- SPQ., 1979, chap. 25, art. 23.

- 32- Anne-Marie Panasuk et Jean-René Proulx, La résistance des Montagnais à l'usurpation des rivières à saumon par les Euro-canadiens du XVIIIe au XXe siècle, Thèse de maîtrise en anthropologie, Université de Montréal, 1981, pp. 144-149, 182; V.A. Huard, Labrador et Anticosti, Montréal, Beauchemin, 1897, pp. 29, 266-267; APC., Indian Affairs, Red Series, RG 10, vol. 1863, file 285. (Lettre de Protais Guay à Joseph Howe, Quiatchouian, le 4 mai 1872); Ibid., vol. 1978, file 5975. (Lettre de L. Vankoughnet à James Bissett de la C.B.H. à Montréal le 13 mars 1876); Ibid., (Extrait d'une lettre du chef Barthelemy au ministre de l'intérieur, Moisie le 23 août 1877); Ibid., vol. 1937, file 3754. (Lettre du ministre des Affaires indiennes à M. Witcher le 4 mai 1880); Ibid., (Rapport de L. Boucher, après un voyage le long de la Côte-Nord, le 20 septembre 1880); Ibid., (Lettre de M. Witcher au ministre des Affaires indiennes, le 11 novembre 1880); Ibid., file 3784. (Lettre de L. Boucher au surintendant général, Betsiamites le 28 janvier 1882).
- 33- APC., Indian Affairs, RG 10, vol. 1937, file 3754. (Lettre du Ministre des Affaires indiennes à M. Witcher, le 4 mai 1880); Ibid., (Rapport de L. Boucher après un voyage le long de la Côte-Nord, le 20 septembre 1880).
- 34- Anne Marie Panasuk et Jean-René Proulx, "Les rivières à saumon ...", p. 212.
- 35- SPQ., 1869, 32 Victoria, chap. 11.
- 36- Ibid., chap. 14.
- 37- Québec (Gouv.), Rapport de la Commission d'Etude sur l'intégrité du territoire du Québec, tome 4.1, Rapport des Commissaires, pp. 71, 271; William G. Craig et Toby E. Ornstein, The First People in Quebec, tome 3, pp. 61-62.
- 38- William G. Craig et Toby E. Ornstein, The First People in Quebec, p.60.
- 39- SRPQ., 1899, 62 Victoria, chap. 5.
- 40- Ibid., p. 61-62; Robert J. Surtees, The Original People, Toronto, Holt, Reinhart and Winston of Canada, 1971, pp. 60-61.
- 41- Québec (Gouv.), Rapport de la Commission d'Etude sur l'intégrité du territoire du Québec, tome 4.1, Rapport des Commissaires, p. 72.
- 42- Keith Crowe, Histoire des Autochtones du Nord Canadien, Lasalle, Hurtubise HMH, 1979, p. 244.

- 43- Jacqueline Beaulieu, Localisation des Nations autochtones au Québec: Historique foncier, Québec, Ministère de l'Énergie et des Ressources, 1986, p. 134; G.V. La Forest, "Les droits de propriété du Québec sur ses eaux", Le territoire québécois, Montréal, Les Presses de l'Université de Montréal, 1970, p. 115.
- 44- SPQ., 1927, 17 George V, chap. 27.
- 45- Canada, Ministère des Affaires Indiennes et du Nord Canada, Historique de la Loi sur les Indiens, p. 73.
- 46- Ibid.
- 47- Léo-Paul Hébert, Histoire ou légende: Jean-Baptiste de La Brosse, Montréal, Bellarmin, 1984, p.432.
- 48- A. Panneton, Horizons Mauriciens, Trois-Rivières, Edition du Bien Public, 1962, p. 73; APC., Indian Affairs, Red Series, RG 10, vol. 2021, files 8439-8498. (Lettre de James Bisset au ministre de l'Intérieur, le 25 octobre 1877).
- 49- Québec (Gouv.), Rapport de la Commission d'Etude sur l'intégrité du territoire du Québec, tome 4.1, Rapport des Commissaires, p. 127.
- 50- Ibid., p. 135; Henri Dorion, "Le Domaine Indien", Recherches Amérindiennes au Québec, vol. IV, no 3 (juin 1974), pp. 8-9.
- 51- Henri Brun, "Les droits des Indiens sur le territoire du Québec", Rapport de la Commission d'Etude sur l'intégrité du territoire du Québec, tome 4.3, Etudes juridiques, pp. 22-23.
- 52- Henri Brun, Le territoire du Québec, Québec, P.U.L., 1974, p. 67.
- 53- Ibid. p. 76.
- 54- "Les Indiens: nous avons nos droits", Québec, Le Soleil, 22 décembre 1978.
- 55- Québec (Gouv.), Rapport de la Commission d'Etude sur l'intégrité du territoire, tome 4.2, Mémoires, pp. 197-199.
- 56- Richard Dominique, "ITT-Rayonnier, le gouvernement québécois et les droits territoriaux des Indiens", Recherches Amérindiennes au Québec, vol. IV, no 2 (avril 1974), p. 30; Québec (Gouv.), Rapport de la Commission d'Etude sur l'intégrité du territoire du Québec, tome 4.1, Rapport des commissaires, pp. 291, 255.

- 57- Richard Dominique, "ITT-Rayonnier, le gouvernement québécois ...", p. 30.
- 58- Canada, Ministère des Affaires indiennes et du Nord Canada, En toute justice. Une politique des revendications des Autochtones, Ottawa, 1981, p. 7.
- 59- Canada, Historique de la Loi sur les Indiens, p.75.
- 60- Ibid. p.95; SRC., 1869, 32-33 Victoria, chap. 6, 22 juin 1869, pp. 677-678.
- 61- Canada, Historique de la Loi sur les Indiens, p. 95; Statuts du Canada (S.C.), 1876, 39 Victoria, chap. 18, 12 avril 1876, p. 72-76; Canada, Documents de la Session, 1876, Débat de la Chambre des Communes, 3e sess., 3e parl., p. 351, (Les Sauvages, 2 mars 1876).
- 62- Québec, SAGMAI, Les Nations autochtones du Québec, Gouvernement du Québec, 1984, p. 45.
- 63- Ibid., pp. 47, 123.
- 64- Ibid., p. 45.
- 65- Québec (Gouv.), Rapport de la Commission d'Etude sur l'intégrité du territoire du Québec, tome 4.1, Rapport des Commissaires, pp. 182-183; Ibid., tome 4.2, Mémoires, pp. 100-101.
- 66- Ibid., tome 4.1, Rapport des Commissaires, p. 199.
- 67- Ibid.
- 68- Ibid., pp. 188-189; William G. Craig et Toby E. Ornstein, The First People in Quebec, p.79; Jacqueline Beaulieu, La localisation des Nations autochtones au Québec.
- 69- Jean-Paul Lacasse, Contribution à la géographie des établissements indiens au Québec, Québec, Licence en géographie, Université Laval, 1972, p. 41.
- 70- Québec, A.C., 1940, no 4239, p. 3745.
- 71- Canada, Documents de la Session, Rapport annuel des Affaires Indiennes, 1926, Vol. II, p. 9.
- 72- Ibid., 1928-29, Vol. II, p. 7.
- 73- S.P.Q., 1928, 18 George V, chap. 33, art. 12, p. 113.

- 74- André Veilleux, Pointe-Bleue: histoire d'une réduction, Québec, Thèse de maîtrise, Université Laval, 1982, p. 112; Québec, 1932, A.C., no. 732, p. 1456; William Asley Anderson, L'Ange de la baie d'Hudson. L'histoire vraie de Maud Watt, Montréal, Pierre Tisseyre, 1977, p. 223. (Traduit de l'Anglais, 1ère édition, Toronto, Clarke Irwin of Co. Ltd, 1961).
- 75- André Veilleux, Pointe-Bleue ..., p. 113.
- 76- APC., Indian Affairs, Red Series, RG 10, vol. 1937, file 3754. (Lettre du ministre de l'Intérieur à M. Witcher le 10 mars 1879); Ibid., vol. 2004, file 7646. (Lettre de E.A. Meredith à John Holliday, le 21 mars 1877); Ibid., vol. 2586, file 118.508. (Lettre de R. Sinclair à George Leprohon, le 18 août 1891).
- 77- Ibid., vol. 2586, file 118.508. (Lettre de R. Sinclair à George Leprohon, le 18 août 1891); Ibid., (Lettre de George Leprohon à R. Sinclair, le 20 août 1891).
- 78- Ibid., (Lettre de R. Sinclair à George Leprohon, le 26 août 1891).
- 79- Ibid., vol. 2066, file 10.268. (Lettre de Patrick Moore au ministre de l'Intérieur, le 21 août 1878); Ibid., vol. 2068, file 10.329. (Lettre de Patrick Moore au Bureau des Affaires Indiennes, printemps 1879).
- 80- Ibid., vol. 2071, file 10.589. (Le Père E. Langevin rappelle la grande pauvreté des Indiens de la Côte-Nord de 1874 à 1879).
- 81- Ibid., vol. 1903, file 2162. (Lettre de L'Evêque de Rimouski à A.E. Meredith, le 28 juillet 1873).
- 82- Ibid., vol. 1937, file 3754. (Lettre de Damase Turgeon de Saint-Etienne de Beaumont à l'honorable M. Fournier ministre de la justice, le 4 août 1874); Ibid., (Lettre de M. Fournier ministre de la justice à E.A. Meredith ministre de l'Intérieur, le 11 août 1874); Ibid., (Lettre de E.A. Meredith ministre de l'Intérieur à M. Fournier, ministre de la justice, le 15 août 1874).
- 83- Archives Provinciales Oblates, Montréal (APOMI.), 1 G1 4, Betsiamits (Le Gouvernement) juridiction ecclésiastique, 1885-1909, doc. 4.18.
- 84- APC., Indian Affairs, Red Series, RG 10, vol. 2710, file 143.423. (Lettre de Hayter Reed à George Barton, le 6 juin 1894).
- 85- A.P. Low, "The Labrador Area", The Ottawa Naturalist, vol. X, no II (1897), pp. 211-212.

- 86- Great Britain, Privy Council, In the Matter of the Boundary Between the Dominion of Canada and the Colony of Newfoundland in the Labrador Peninsula, Between the Dominion of Canada of the one Part and the Colony of Newfoundland of the other Part, Great Britain, Privy Council, London, Clowes and Sons, 1927, vol. VI, p. 2960.
- 87- APC., Indian Affairs, Red Series, RG 10, vol. 2710, file 143.423. (Lettre de Charles Harduije à A. Gordon, le 27 novembre 1893).
- 88- Ibid., vol. 1903, file 2162. (Lettre de l'Evêque de Rimouski à A.E. Meredith, le 28 juillet 1873).
- 89- Ibid.
- 90- Ibid., (Minutes du "Office Indian", le 13 août 1873).
- 91- Canada, Documents de la Session, Rapport du Surintendant général des Affaires indiennes pour 1875, 38 Vic. Sessesional Papers no 8.
- 92- APC., Indian Affairs, Red Series, RG 10, vol. 1968, file 5218. "Extract of a report of the officier commanding the fisheries protection steamer in the Gulf and Lower Saint-Lawrence concerning the Mingan Indians. 1875".
- 93- Ibid.
- 94- APC., Indian Affairs, Red Series, Rg 10, vol. 1978, file 5975. (Lettre de L. Vankoughnet à James Bissett de la C.B.H. à Montréal le 13 mars 1876).
- 95- Canada, Documents de la Session, Rapport annuel du Département des Affaires des Sauvages pour l'année expirée ... A partir de 1881, le contenu des rapports portant sur les Montagnais de la Côte-Nord confirme la thèse de Madame Panasuk voulant que le gouvernement canadien cherche à transformer les Montagnais en pêcheurs côtiers.
- 96- APC., Indian Affairs, Red Series, RG 10, vol. 2126, file 24.224. (Lettre de L.F. Boucher au surintendant général des Affaires des Sauvages, le 17 novembre 1880). Ibid., (Extrait du rapport de M. Boucher, le 20 septembre 1880); Ibid., (Lettre de L. Vankoughnet à L.F. Boucher, le 15 janvier 1881).
- 97- Ibid., vol. 1929, file 3297. (Lettre de John Holliday à E.A. Meredith, le 1 mai 1876); Ibid., (Lettre de John Holliday à L. Vankoughnet, le 13 septembre 1876); Ibid., (Lettre de John Holliday à E.A. Meredith, le 15 février 1877); Ibid., vol. 1978,

- file 5975. (Extrait d'une lettre du chef Barthelemy au ministre de l'Intérieur, Moisie le 23 août 1877).
- 98- Ibid., vol. 2082, file 12.096. "Payment of a certain sum by the Department to assist the Indians of Quebec".
- 99- Ibid., vol. 2066, file 10.300. "Report by the commissioner of marine and fisheries on the condition of the Indian of the North shore of the Saint-Lawrence River near Mingan, 1878".
- 100- APC., Indian Affairs, vol. 2135, file 27.166. ("Order in Council Granting Money to Indians of Quebec", le 11 février 1881); Ibid., vol. 2326, file 66.370. "Memoranda Recommending the Sanctioning of Grants to some Quebec Bands 1886-1888".
- 101- Benjamin Sulte, "Les Attikamègues et les Têtes-de-Boule", Bulletin de la Société de Géographie de Québec, vol. 5, no 2 (mars-avril 1911), p. 130.
- 102- Canada, Documents de la Session, Rapport annuel du Département des Affaires indiennes, 1936, p. 10.
- 103- Denis Lachance, L'Acculturation des Indiens de Sept-Iles et de Maliotenam, Québec, Thèse en anthropologie, Université Laval, 1968, p. 152.
- 104- Ginette Noël Bouchard, Le village de Longue Pointe de Mingan ..., p. 14; Denis Lachance, L'Acculturation des Indiens ..., p. 150.
- 105- Canada, Ministère des Affaires indiennes et du Nord canadien, En toute justice: Une politique des revendications des Autochtones, p.3.
- 106- Ibid. p. 19.
- 107- Canada, Documents de la Session, 44 vic., no 14, 1881, pp. 33-34. Rapport annuel du Département des Sauvages pour l'année expirée le 31 décembre 1880; G.A. Huard, Labrador et Anticosti, pp. 264-265.
- 108- APC., Indian Affairs, Red Series, RG 10, vol. 2283, file 56.883-2. "Correspondence regarding a circular to superintendent and agents in Quebec on the Indian advancement act of 1884-1885"; Archives Deschatelets, (ADOMI.), Cahiers des comptes des diverses missions des révérends pères Oblats, (secteur Betsiamits), 1885.
- 109- Camille Roy, Naskapis du Nouveau-Québec et de la Côte du Labrador. Etude sommaire de l'évolution des territoires traditionnels de chasse, Québec, Ministère des richesses naturelles, p. 4; Annales de la Propagation de la foi, "Mission des Naskapis", (lettre du P.

- Lemoine à Mgr Têtu, le 29 juin 1892). nouvelle série, no 48 (octobre 1892), pp. 266-267; L.J.C. "Les Montagnais du Labrador et du Lac Saint-Jean", Revue Canadienne, tome LII, vol. 1 (1907), p. 91.
- 110- ADMI., Missions de la Congrégation des missionnaires oblats de Marie-Immaculée, tome XI, pp. 211-212. (Arnaud écrit à ses supérieurs le 6 août 1871).
- 111- ANQ. Chicoutimi, Société Historique du Saguenay, Fonds Victor Tremblay, dossier 419, pièce 57, rendu à 174.1.
- 112- APOMI., 1 G1 7, doc. 7.66, Betsiamites (Correspondance 1856-1872), (Lettre du Père Babel au Supérieur Provincial, le 23 août 1871); AAQ., Rapport sur les Missions du Diocèse de Québec, Mai 1874, p. 69.
- 113- Gaston Carrière, Histoire documentaire de la Congrégation des Oblats de Marie-Immaculée dans l'Est du Canada, Ottawa, Editions de l'Université d'Ottawa, 1959, vol. VIII, p. 209; APOMI., Charles Arnaud, "Journal de nos missions montagnaises", pp. 46-47; APC., Indian Affairs, Red Series, RG 10, vol. 1855, file 8, "Rupert's Land"; ANQ. Chicoutimi, Société Historique du Saguenay, d. 419, pièce 57, rendu à 174.1. "Report of the Deputy Superintendent of Indian Affairs, 1879", p. 43.
- 114- APC., Indian Affairs, Red Series, RG 10, vol. 1855, file 8, "Rupert's Land"; Ibid., vol. 1906, file 2295, "Lac Saint-Jean"; Great Britain, Privy Council, In the Matter of the Boundary ..., vol. II, p. 381.
- 115- AAQ., Rapport sur les missions du Diocèse de Québec, mai 1874, p. 69.
- 116- Nive Voisine, "Province d'une confédération, (1867-1896)", Jean Hamelin, Histoire du Québec, p. 379.
- 117- APOMI., 1 G1 7, Betsiamits, (Correspondance 1856-1872), Lettre du Père Babel au Supérieur Provincial (doc. 7.75).
- 118- Francis Harper, The Friendly Montagnais and their Neighbors in the Ungava Peninsula, Kansas, University of Kansas, 1960, p. 28.
- 119- ANQ. Chicoutimi, Société Historique du Saguenay, Fonds Victor Tremblay, d. 419, pièce 57 rendu à 174.1. "Report of the Deputy Superintendent of Indian Affairs, 1879", p. 44; Canada, Documents de la Sessions, 1879, Rapport annuel du Ministre de l'Intérieur pour l'exercice terminé le 30 juin 1879, Partie I, "Rapport du sous-intendant général des Affaires des Sauvages", pp. 44-46.

- 120- APOMI., (Dossier Arnaud et Babel, correspondance), Lettre du P. Babel à Mgr F.X. Bossé Préfet apostolique, le 5 septembre 1889.
- 121- Canada, Documents de la Session, no 14, 1881, Rapport annuel du Département des Affaires des Sauvages pour l'année expirée le 31 décembre 1880, p. 38; Serge Bouchard, Mémoires d'un simple missionnaire, le père Joseph-Etienne Guinard, O.M.I., 1869-1965, Québec, M.A.C., 1980, pp. 191-200.
- 122- J.E. Guinard, Mémoires ..., p. 25.
- 123- Ibid., p. 55; Les Saints Coeurs de Jésus et de Marie, t. 37 (1916), p. 224.
- 124- Les Saints Coeurs de Jésus et de Marie, t. 35 (1913), p. 78; Hidella Simard, "La Côte-Nord: Esquisse de la région et des moeurs des habitants", Bulletin de la Société de Géographie de Québec, vol. 11, no 4 (1917), pp. 204-205. [Il faut lire "de 1 000,00\$ à 5 000,00\$"].
- 125- Les Saints Coeurs de Jésus et de Marie, t. 43 (1922), p. 342. ("Chronique Betsiamites").
- 126- Eugène Achard, Sur les sentiers de la Côte-Nord, Montréal, Librairie générale canadienne, 1960, p. 68.
- 127- Benoit Brouillette, "La Côte-Nord du Saint-Laurent", Revue Canadienne de géographie, vol. 1, no 4 (1947), pp. 44-46.
- 128- N.A. Comeau, La vie et le sport sur la Côte-Nord du Bas Saint-Laurent et du Golfe, Québec, Edition Garneau, 1945, p. 69.
- 129- Ginette Noël Bouchard, Le village de Longue Pointe de Mingan et la communauté indienne de Mingan: Etude de géographie de population, Québec, Mémoire présenté à l'Institut de géographie de l'Université Laval pour l'obtention de la Licence es Lettres en géographie, avril 1972, p. 14.
- 130- Québec, SAGMAI, Les Nations autochtones du Québec, p. 120.
- 131- J.E. Lips, "Notes on Montagnais-Naskapi Economy", Ethnos, vol. XII, (1947), p. 11-12.
- 132- ANQ. Chicoutimi, Société historique du Saguenay, Fonds Victor Tremblay, dossier 288, pièce 8 rendue à 175.2; Conseil Attikamek-Montagnais (C.A.M.), Etude sur les services de santé des réserves Attikameks et Montagnaises, p. 247; Jean-Guy Girard, "Entrevue

- avec Harry Kurtness", Focus, vol. 1, no 13-14 (juillet-août 1978), p. 21.
- 133- P.Y. Pépin, "Les 3 réserves indiennes du Haut Saint-Maurice: Ouémontachingue, Obedjiouane, Manouane", Revue canadienne de géographie, vol. XI, no 1 (1957), p. 64.
- 134- Québec, SAGMAI, Les Nations autochtones du Québec, p. 128.
- 135- Pierrette Désy, Acculturation et socio-économie chez les Montagnais et les Naskapis, du Lac John près de Schefferville, Thèse de maîtrise en Géographie, Université Laval, 1963, p. 25.
- 136- Denis Lachance, L'Acculturation des Indiens ..., p. 154.
- 137- F.G. Speck, "The family hunting band ...", p. 293.
- 138- Denis Lachance, L'Acculturation des Indiens ..., p. 154.
- 139- William G. Craig et Toby E. Ornstein, The First People in Quebec, p. 43.
- 140- C.A.M., Etude sur les services de santé des réserves Attikameks et Montagnaises, pp. 59-60.
- 141- Ibid., p.52.
- 142- Ibid., p.83.
- 143- Ibid., p.84.
- 144- Ibid., p.129.
- 145- Ibid., p. 158.
- 146- Ibid.
- 147- Ibid., p. 182.
- 148- Ibid., p. 190.
- 149- Ibid., p. 193.
- 150- Ibid., p. 208.
- 151- Ibid., p. 231.
- 152- Ibid., pp. 246-247.

- 153- Ibid., p. 265.
- 154- Ibid., p.288.
- 155- Ibid., pp. 285-286.
- 156- Denis Lachance, L'Acculturation des Indiens ..., p. 146; Ginette Noël Bouchard, Le village de Longue Pointe de Mingan ..., pp. 43-44.
- 157- Denis Lachance, L'Acculturation des Indiens ..., p. 109.
- 158- William G. Craig et Toby E. Ornstein, The First People in Quebec, tome II, p. 22.
- 159- C.A.M., Etude sur les services de santé des réserves Attikameks et Montagnaises, p. 129.
- 160- Ginette Noël Bouchard, Le village de Longue Pointe de Mingan ..., pp. 44-46; Richard Howard Robbins, "Alcohol and the Identity Struggle: Some Effects of Economic Change on Interpersonal Relations", American Anthropologist, vol. 75, no 1 (février 1973), pp. 103-104.
- 161- Alphonse Joyal (O.M.I.), "Excursion sacerdotale chez les Têtes-de-Boule", La Bannière de Marie-Immaculée, no 22 (1974), pp. 34-35.
- 162- Recensement du Canada, 1881.
- 163- APC., Indian Affairs, Red Series, RG 10, vol. 1994, file 6832. (Lettre de Patrick Moore au ministre de l'Intérieur, Rivière Désert le 28 juillet 1876); Ibid., (Réponse du Ministre de l'Intérieur à Patrick Moore pour la demande de terre du chef des Têtes-de-boule).
- 164- Leonard Lee Rue, "Barriere Indians", The Beaver, no 292 (autum 1961), pp. 27-32.
- 165- Camille Laverdière, "Oskélanéo: village du Haut Saint-Maurice", Cahiers de géographie de Québec, vol. III, no 6 (1959), p. 224.
- 166- C.A.M., Manouane, Québec, Bibliothèque Nationale du Québec, pp. 16-18; SAGMAI, Les Nations autochtones du Québec, p.51.
- 167- Ibid.
- 168- C.A.M., Etude sur les services de santé des réserves Attikameks et Montagnaises, p. 53.

- 169- C.A.M., Weymontachie, p. 16.
- 170- Québec, SAGMAI, Les Nations autochtones du Québec, p.50.
- 171- C.A.M., Weymontachie, p.20.
- 172- Ibid., p. 18; Québec, SAGMAI, Les Nations autochtones du Québec, p. 50.
- 173- C.A.M., Weymontachie, p. 20-22.
- 174- Jean Baribeau, Les missions sauvages du Haut Saint-Maurice au XIXe siècle, p. 91.
- 175- Ibid., p. 96.
- 176- C.A.M., Weymontachie, pp. 20-22.
- 177- Ibid., p.22.
- 178- Edward S. Rogers et Eleanor Leacock, "Montagnais-Naskapis", Handbook of North American Indian, vol. 6, p. 172.
- 179- Francis Harper, The Friendly Montagnais and their Neighbors in the Ungava Peninsula, University of Kansas, 1960, pp. 53-56; Frank G. Speck "Montagnais-Naskapi bands and early Eskimo distribution in the Labrador Peninsula", American Anthropologist, vol. 33, no 4 (1931), p. 583.
- 180- APC., Indian Affairs, Red Series, RG 10, vol. 1906, file 2295. (Rapport de L. Vankoughnet au Surintendant Général des Affaires indiennes, Ottawa, le 30 juin 1873); Ibid., (Lettre de L.E. Otis à W. Springgs, Pointe-Bleue le 8 août 1873); Ibid., vol. 2065, file 10.200, Pointe Bleue Agency 1878-1879.
- 181- Ibid., vol. 1939, file 3901. (Lettre de L.E. Otis au ministre de l'Intérieur, Lac Saint-Jean , le 12 septembre 1874).
- 182- Ibid., vol. 1914, file 2644. (Lettre de Joseph Howe à Jean-Baptiste Paul, le 2 janvier 1874).
- 183- André Veilleux, Pointe-Bleue: ..., pp. 82-84.
- 184- APC., Indian Affairs, Red Series, RG 10, vol. 1906, file 2295. (Lettre de L. Otis au Ministre de l'Intérieur, Lac Saint-Jean, le 23 septembre 1879). Ibid., 2122, file 23.172-2. (Lettre de L.E. Otis au surintendant général des Affaires des Sauvages, Lac Saint-

- Jean, le 11 mai 1881); Ibid., (Lettre de L. Vankoughnet à L.E. Otis, le 5 juillet 1881); André Veilleux, Pointe-Bleue: ..., p. 74.
- 185- André Veilleux, Pointe-Bleue: ..., p. 86.
- 186- Ibid., p. 119.
- 187- Jacqueline Beaulieu, La localisation des nations autochtones ..., p.134.
- 188- André Veilleux, Pointe-Bleue: ..., p. 86; APC. Indian Affairs, Red Series, RG 10, vol. 2903, file 185.325. (Extrait d'une lettre de P.L. Marcotte, agent des Indiens à Pointe-Bleue, 1 avril 1897); Victor Tremblay, Les Oblats au Sagunay, Chicoutimi, Société Historique du Saguenay, no 9 (1944), p. 18.
- 189- APC., Indian Affairs, Red Series, RG 10, vol. 2126, file 24.273. (Extrait du rapport de L.F. Boucher pour son voyage le long de la côte du Saint-Laurent, le 20 septembre 1880).
- 190- Ibid., (Rapport d'arpentage d'Elzéar Boivin, le 19 novembre 1881).
- 191- APC., Indian Affairs, Red Series, RG 10, vol. 2126, file 24.273. (Lettre de F.X. Gosselin au ministre de la justice, Chicoutimi le 22 juillet 1886).
- 192- Ibid., (Série de lettres relatives à l'achat d'un terrain pour la réserve de Les Escoumins).
- 193- Ibid., vol. 2223, file 43.690. (North Shore River Saint-Lawrence, Superintendent Correspondence, reports and Sketches concerning the survey of the Betsiamits reserve 1883-1894).
- 194- Ibid., vol. 2126, file 24.273. (Lettre de H.G. Bray "Timber Inspector" à M. Scott, le 10 mai 1919).
- 195- N.A. Comeau, "La géographie physique de la partie Nord de la Province de Québec", Société de Géographie de Québec, vol. I, no 3 (1883), p. 23; Madeleine Lefebvre, Tshakapesh. Récits Montagnais-Naskapis, p. 12; Frank G. Speck, "Montagnais-Naskapi bands ...", p. 583
- 196- APC., Indian Affairs, Red Series, RG 10, vol. 2127, file 24.276. (Extrait d'un rapport de M. Boucher fait à partir de son voyage le long de la Côte-Nord du Saint-Laurent, le 20 septembre 1880).

- 197- Ibid., (Copie d'un rapport du conseil exécutif écrit par Félix Fortier, daté du 29 janvier 1881, approuvé par le lieutenant gouverneur le 4 février 1881).
- 198- Jacqueline Beaulieu, La localisation des nations autochtones ..., p. 144.
- 199- ANQC., Société Historique du Saguenay, Fonds Victor Tremblay, d. 174, pièce 2 rendu à 174.12.
- 200- Denis Lachance, L'Acculturation des Indiens ..., p. 111.
- 201- Richard Howard Robbins, "Alcohol and the Identity struggle: Some Effects of Economic Change on Interpersonal Relations", American Anthropologist, vol. 75, no 1 (february 1973), pp. 100-101.
- 202- Ibid.
- 203- Camille Roy, "Naskapis du Nouveau-Québec ...", p. 5.
- 204- Canada, Documents de la Session, 44 vic., 1881, no 14, pp. 36-38; APC., Indian Affairs, Red Series, RG 10, vol. 2126, files 24.218, 24.226, 24.273; vol. 2127, files 24.276, 24.278.
- 205- Ginette Noël Bouchard, Le village de Longue Pointe de Mingan ..., p. 21.
- 206- APC., Indian Affairs, Red Series, RG 10, vol. 2097, file 16.761. (Lettre de L. Vankoughnet à W.T. Whitcher, le 5 novembre 1879); Ibid., vol. 2126, file 24.222.
- 207- Québec (Gouv.), Rapport de la Commission d'Etude sur l'intégrité du territoire du Québec, tome 4.1, Rapport des Commissaires, p. 192.
- 208- Canada, Documents de la Session, 1881, 44 Victoria, no 14, p. 35; APC., Indian Affairs, Red Series, RG 10, vol. 2126, file 24.226. (Extrait du rapport de L.F. Boucher, le 20 septembre 1880).
- 209- APC., Indian Affairs, Red Series, RG 10, vol. 2126, file 24.226. (Extrait du rapport annuel de L.F. Boucher, Betsiamites, 22 août 1881).
- 210- Ibid., (Lettre de L. Vankoughnet à E.J. Langevin, 2 décembre 1881).
- 211- Ibid., (Lettre de L. Vankoughnet à E.J. Langevin, le 6 février 1882).

- 212- SPQ., 14 George VI, 1950, p.65, chap.13, art. 1.
- 213- Québec, A.C., no 748, 12 juillet 1949.
- 214- Canada, A.C., no 821, 31 mai 1956.
- 215- Adelaide Leitch, "Montagnais of the Cote-Nord", Beaver, (1956), p. 20.
- 216- M.A. Tremblay, P. Charest et Y. Breton, Les changements socio-culturels à Saint-Augustin: Contribution à l'étude des isolats de la Côte-Nord du Saint-Laurent, Québec, P.U.L., 1969, p. 11; Les Annales de la Propagation de la Foi, (1881), p. 65.
- 217- ANQC., Société historique du Saguenay, Fonds Victor Tremblay, dossier 419, pièce 57 rendue à 174.1. "Report of the Deputy Superintendent General of Indian Affairs, 1879", p. 43.
- 218- Annales de la Propagation de la Foi, "Préfecture Apostolique du Golfe Saint-Laurent", (J.-B. Rouillard, Ch. Chateauverd et B. Gagnon au R. P. Têtu), no 31, (février 1887), p. 209.
- 219- Le Labrador Canadien: Quelques notes sur le Vicariat apostolique de Mgr Blanche, p. 21.
- 220- M.-A. Tremblay, P. Charest et Y. Breton, Les changements socio-culturels à Saint-Augustin ..., p. 17.
- 221- Rémi Savard, "Des tentes aux maisons à Saint-Augustin", Recherches Amérindiennes au Québec, no 5 (1975), p. 59.
- 222- M.-A. Tremblay, P. Charest et Y. Breton, Les changements socio-culturels à Saint-Augustin: ..., p. 11.
- 223- Rémi Savard, "Des tentes aux maisons ...", p. 60.

REFERENCES DE LA PARTIE 1

- 1- Journaux de la Chambre d'Assemblée du Bas-Canada (JCABC.), 1823-1824, vol. 33, App. R., Témoignage de Pascal Taché, 30 déc. 1823.
- 2- Norman Clermont, Ma femme, ma hache et mon couteau croche. Deux siècles d'histoire à Weymontachie, Québec, Ministère des Affaires Culturelles, 1977, p. 27 (Coll. "Cultures amérindiennes"); Archives Publiques du Canada (APC.), Colonial Office, Canada Original Correspondence, Board of Trade, Quebec, Governor James Murray, MG 11, C.O. 42, vol. I, pp. 48-49. "The Present State of the Government of Trois-Rivières ...", par Ralph Burton 1763.
- 3- P. Campbell, Travels in the Interior Inhabited Parts of North America in the Years 1791 and 1792, Toronto, The Champlain Society, 1937, p. 28.
- 4- Raynald Parent, Histoire des Amérindiens, du Saint-Maurice jusqu'au Labrador: de la préhistoire à 1760, Université Laval, Thèse de doctorat en histoire, août 1985, vol. III, p. 716; Norman Clermont, Ma femme ..., pp. 17-20.
- 5- Adam Shortt et Arthur G. Doughty, Documents relatifs à l'histoire constitutionnelle du Canada: 1759-1791, Ottawa, Imprimeur du roi, 1921, vol. 1,1, p. 67. (Rapport du Colonel Burton concernant l'état du gouvernement de Trois-Rivières, le 5 avril 1762).
- 6- APC., Colonial Office, Canada Original Correspondence, Board of Trade, Quebec, Governor James Murray, MG 11, C.O. 42, vol. I, pp. 49-50. "The Present State of the Government of Trois-Rivieres ...", par Ralph Burton 1763; Raynald Parent, op. cit., vol. III, p. 727.
- 7- APC., Colonial Office, Canada Original Correspondence, Board of Trade, Quebec, Governor James Murray, MG 11, C.O. 42, vol. I, pp. 48-49. "The Present State of the Government of Trois-Rivieres ...", Ralph Burton 1763.
- 8- Ibid., pp. 49-50.
- 9- Albert Tessier (Abbé), Les Trois-Rivières. Quatre siècles d'histoire: 1535-1935, Trois-Rivières, Le Nouvelliste, 1934, p. 132.
- 10- A. Panneton, Horizons Mauriciens, Trois-Rivières, Editions du Bien Public, 1962, p. 86; Ernest Voorhis, Historic Forts and Trading

Posts of the French regime and of the English Fur Trading Companies, Ottawa, Département de l'Intérieur, 1930, p. 172.

- 11- G.C. Davidson, The North West Company, New York, [Russell & Russell], 1918, p. 78.
- 12- Canada, Ministère de l'Energie des Mines et des Ressources du Canada (M.E.M.R.), L'Atlas National du Canada, Toronto, McMillan Company of Canada Ltd, 1974, p. 80.
- 13- Ernest Voorhis, op. cit., p. 94.
- 14- R. Harvey Fleming, Minutes of Council. Northern Department of Rupert Land, 1821-1831, Toronto, The Champlain Society for the Hudson's Bay Record Society, 1940, vol. 3, p. XLII. (Introduction et notes par H.-A. Innis).
- 15- Yvon Couture, Les Algonquins, Val d'Or (P.Q.), Editions Hyperborée, 1983, p.119-120
- 16- Louis-Paul Cormier, Jean-Baptiste Perreault marchand voyageur parti de Montréal le 28e de mai 1783, Montréal, Les Editions Boréal Express ltée, 1978, pp. 108-110, (Coll. Mékinac).
- 17- Ernest Voorhis, op. cit., p. 93.
- 18- W.S. Wallace, Documents Relating to the History of the North West Company, Toronto, Champlain Society (no 22), 1934, pp. 40-41.
- 19- Canada, M.E.M.R., L'Atlas National du Canada, p. 80.
- 20- Ibid.; Gaston Carrière, Histoire documentaire de la Congrégation des Oblats de Marie-Immaculée dans l'Est du Canada, Ottawa, Editions de l'Université d'Ottawa, 1959, vol. IX, 241; Ernest Voorhis, op. cit., p. 249.
- 21- Gaston Carrière, Histoire documentaire ..., vol. IX, p. 241.
- 22- Canada, M.E.M.R., L'Atlas National du Canada, p. 80.
- 23- Ernest Voorhis, op. cit., p. 76; Canada, Privy Council, Forts and Trading Posts in Labrador Peninsula and adjoining Territory, Ottawa, King's Printer, 1926, p. 20; Eugène Rouillard, Dictionnaire des rivières et lacs de la province de Québec, Québec, Département des terres et forêts, 1915, pp. 364-365.
- 24- Alexander Henry, Travels and Adventures in Canada and the Indian Territories between the Years 1760 and 1776, Toronto, Scholarly Press inc., 1972, p. 228; Norman Clermont, Ma femme ..., p. 21.

- 25- Québec, Rapport de l'archiviste de la Province de Québec, 1924-1925, (Sous la direction de Pierre-Georges Roy), "Mémoire du Canada", pp. 154-155; H.R. Casgrain, Journal du Marquis de Montcalm durant ses campagnes en Canada: de 1756 à 1759, Québec, Imprimerie J.L. Demers Frères [Montréal], 1895, pp. 368-369.
- 26- Samuel G. Drake, The Book of the Indians of North America, Boston, Antiquarian Institute, 1837, p. XII; Norman Clermont, Ma femme ..., p. 21.
- 27- Ernest Voorhis, op. cit., pp. 113-114.
- 28- Norman Clermont, Ma femme ..., p. 21; Archives Nationales du Québec (ANQ.), Série C 11 E, vol. 13, "Des limites des postes", doc 150 a; Samuel G. Drake, The Book of the Indians ..., p. XII; Frederick Webb Hodge, Manuel des Indiens du Canada, Ottawa, Geographic Board of Canada Report, Queen's Printer, 1913, p. 335.
- 29- Canada, Privy Council, Forts and Trading Posts ..., p. 33; Ernest Voorhis, op. cit., pp. 113-114.
- 30- Canada, M.E.M.R., L'Atlas National du Canada, p. 80.
- 31- Canada, Privy Council, Forts and Trading Posts ..., p. 3.
- 32- Ibid.; Ernest Voorhis, op. cit., p. 28.
- 33- Canada, Privy Council, Forts and Trading Posts ..., p. 3.
- 34- Ibid.; Ernest Voorhis, op. cit., p. 28.
- 35- E.E. Rich, The History of the Hudson's Bay Company 1763-1870, vol. 2, p. 99 et suivantes; Canada, Privy Council, Forts and Trading Posts ..., p. 18.
- 36- Ibid.; Ernest Voorhis, op. cit., p. 70.
- 37- Canada, M.E.M.R., L'Atlas National du Canada, p. 80.
- 38- Normand Paquin, Histoire de l'Abitibi-Témiscamingue, Rouyn, Imprimerie Normand Brunet, 1979, pp. 31-34.
- 39- Ibid.
- 40- Ernest Voorhis, op. cit., pp. 170-171.
- 41- W.S. Wallace, Documents Relating ..., pp. 40-41.

- 42- Ernest Voorhis, op. cit., p. 114; APC., Archives de la Compagnie de la Baie d'Hudson (HBC.), 1.M.780, B-130-e-1, Migiskan Report on District, 1835-36, (J. Killock Sen. à Robert Mills).
- 43- Ernest Voorhis, op. cit., p. 114; Daniel Francis et Toby Morantz, La traite des fourrures dans l'est de la baie James 1600-1870, (Traduction), Québec, P.U.Q., 1984, p. 162.
- 44- Ernest Voorhis, op. cit., p. 114; APC., HBC., 1.M.780, B-130-e-1, Migiskan Report on District, 1835-36, J. Killock Sen. à Robert Mills.
- 45- Canada, Privy Council, Forts and Trading Posts ..., p. 48; APC., HBC., 1.M.82, B-133-a-11, Mistassini Post Journal, 1825-1826.
- 46- Norman Anick, The Fur Trade in Eastern Canada Until 1870, Parcs Canada, Ministère des Affaires Indiennes et du Nord, 1976, pp. 537, 544. (Coll. Travail inédit no 207); APC., HBC., 1.M.783, B-230-e-1, Weymontachingue Report District, 1831; JCABC, 1829, App. V, W. Nixon, "Extrait du Journal d'un voyage d'exploration depuis Québec jusqu'au Lac Saint-Jean: 1828".
- 47- APC., HBC., 1.M.251, Correspondence Book, Weymontachingue, vol. 1, M. Vicai à James Robertson, Weymontachingue le 23 août 1829; Ibid., Jacob Conyal à M. Vicai, Waswanaby le 26 août 1829.
- 48- Camille Laverdière, "Oskélanéo: Village du Haut Saint-Maurice", Cahiers de Géographie de Québec, vol. 3, no 6 (1959), p. 224; Conseil Attikamek-Montagnais; Conseil Attikamek-Montagnais (CAM), Etude sur les services de santé des réserves attikameks-montagnais, [Québec], Conseil Attikamek-Montagnais, 1982, p. 18.
- 49- APC., HBC., 1.M.96, B-139-a-1, Nascopie Fort Post Journal, le 11 mars 1843.
- 50- JCABC, 1823-1824, vol. 33, App. R., Témoignage de Pascal Taché, le 30 déc. 1823.
- 51- Canada, Privy Council, Forts and Trading Posts ..., p. 63.
- 52- Camille Laverdière, "Oskélanéo: ...", p. 224; CAM, Etude sur les services de santé ..., p. 18.
- 53- Jean Baribeau, Les missions sauvages du Haut Saint-Maurice au XIXe siècle, Trois-Rivières, U.Q.T.R., Thèse de maîtrise, Théologie, 1979, p. 90.
- 54- Camille Laverdière, "Oskélanéo: ...", p. 226.

- 55- Camille Laverdière, "Oskélanéo: ...", pp. 224, 226-227.
- 56- Ibid., pp. 226-227.
- 57- Louis-Paul Cormier, Jean-Baptiste Perreault ..., p. 104.
- 58- Norman Clermont, Ma femme ..., p. 28.
- 59- Louis-Paul Cormier, Jean-Baptiste Perreault ..., pp. 104-108.
- 60- APC., Colonial Office, Canada Original Correspondence, Board of Trade, Quebec, Gov. James Murray, MG11, C.O. 42, vol. I, pp. 49-50. Ralph Burton "Report of the Present State of the Government of Trois-Rivieres ..."
- 61- Louis-Paul Cormier, Jean-Baptiste Perreault ..., p. 105.
- 62- JCABC., 1828-1829, vol. 33, App., V, 20 janv. 1829, "Témoignage de M. de Sales Laterrière, extrait de son journal tenu lors de sa visite au Saguenay en juin 1827".
- 63- Norman Anick, The Fur Trade in Eastern Canada ..., p. 534; Rapport des commissaires nommés pour l'exploration du pays entre les rivières Saint-Maurice et Outawais dans l'année 1830, pp. 135-137.
- 64- Norman Clermont, Ma femme ..., p. 28
- 65- Serge Bouchard, Mémoires d'un simple missionnaire le père Joseph-Etienne Guinard, O.M.I., 1864-1965, Québec, Ministère des Affaires Culturelles, 1980, p. 118.
- 66- JCABC, 1823-1824, App. R, vol. 33, "Témoignage de François Verreault", 30 déc. 1823.
- 67- Archives historiques oblates de Montréal (APOMI), J.-P. Gueguen (O.M.I.), "Rapports sur les missions du Saint-Maurice et les pays adjacents", Montréal 20 sept. 1871.
- 68- Rapport des Commissaires nommés pour l'exploration du pays entre les rivières Saint-Maurice et Outawais dans l'année 1830, p. 17.
- 69- Lucien Desbiens, Au coeur du Saint-Maurice. (La Tuque), Trois-Rivières, Ed. du "Bien Public", 1933, p. 53 et suivantes.
- 70- A. Tessier, "De Jacques Buteux à l'arpenteur Bouchette", Les Cahiers des dix, no 4 (1939), p. 231; JCABC, 1828-1829, vol. 38, App. V, "Journal du Parti explorateur de la rivière Saint-Maurice", 24 déc. 1828.

- 71- APC., HBC, 1.M.894, B-216-z-1, Trois-Rivières le 22 mai 1831, P. Burns à Joseph Leblanc.
- 72- Gaston Carrière, Histoire documentaire ..., vol. IX, p. 298.
- 73- Gordon Charles Davidson, The North West Company, p. 280.
- 74- Norman Anick, The Fur Trade in Eastern Canada ..., p. 534.
- 75- Ibid., p. 572.
- 76- Ibid., p. 583.
- 77- E.E. Rich, The History of the Hudson's Bay Company..., vol. 2, pp. 99 et suivantes.
- 78- Daniel Francis et Toby Morantz, La traite des fourrures ..., pp. 88-89.
- 79- Ibid.; E.E. Rich, The History of the Hudson's Bay Company..., vol. 2, p. 268.
- 80- Ernest Voorhis, op. cit., pp. 119-120; Gordon Charles Davidson, The North West Company, p. 79.
- 81- Gordon Charles Davidson, The North West Company, p. 79.
- 82- Daniel Francis et Toby Morantz, La traite des fourrures ..., p. 22.
- 83- E.E. Rich, The History of the Hudson's Bay Company..., vol. 2, p. 101.
- 84- Norman Anick, The Fur Trade in Eastern Canada ..., p. 561.
- 85- Canada, Privy Council, Forts and Trading Post ..., pp. 54-55.
- 86- E.E. Rich, The History of the Hudson's Bay Company ..., vol. 1, p. 181.
- 87- Ibid., vol. 1, p. 101.
- 88- Ernest Voorhis, op. cit., p. 64; Canada, Privy Council, Forts and Trading Posts ..., pp. 15-16.
- 89- Daniel Francis et Toby Morantz, La traite des fourrures ..., pp. 88-89.
- 90- Ibid.

- 91- Ibid., pp. 150-152.
- 92- Norman Anick, The Fur Trade in Eastern Canada ..., p. 561.
- 93- Ibid., p. 533.
- 94- Daniel Francis et Toby Morantz, La traite des fourrures ..., p. 162.
- 95- Norman Anick, The Fur Trade in Eastern Canada ..., pp. 559,686.
- 96- Canada, Privy Council, Forts and Trading Posts ..., p. 41.
- 97- Norman Anick, The Fur Trade in Eastern Canada ..., p. 537.
- 98- Ibid., pp. 559,686.
- 99- Ibid.
- 100- APC., HBC, 1.M.97, B-143-a-1, Neoskweskau Post Journal, 1793-1794, le 2 août 1793; Gordon Charles Davidson, The North West Company, p. 78.
- 101- Canada, Privy Council, Forts and Trading Posts ..., p. 44; Ernest Voorhis, op. cit., p. 124.
- 102- Daniel Francis et Toby Morantz, La traite des fourrures ..., p. 27.
- 103- E.E. Rich, The History of the Hudson's Bay Company ..., vol. 1, p. 195; Daniel Francis et Toby Morantz, La traite des fourrures ..., p. 27.
- 104- Canada, Privy Council, Forts and Trading Posts ..., pp. 43-44; Ernest Voorhis, op. cit., p. 124.
- 105- Ernest Voorhis, op. cit., p. 176.
- 106- APC., HBC, Pike Lake Post Journal, 1854
- 107- Norman Anick, The Fur Trade in Eastern Canada ..., p. 476.
- 108- Ibid., pp. 536-537.
- 109- APC., HBC, 1.M.783, B-227-e-7, Waswanipi Report District, 1828-1829, (rapport de 1829).
- 110- Canada, Privy Council, Forts and Trading Posts ..., p. 63.
- 111- Norman Anick, The Fur Trade in Eastern Canada ..., p. 532.

- 112- Ibid., pp. 536-537.
- 113- Camille Laverdière, "Oskélanéo: ...", p. 223.
- 114- John Long, Voyages and Travels in the Years 1768-1788, Chicago, R.R. Donnelly & Sons co., 1922, (1ère éd. 1791), pp. 157-159.
- 115- Ibid., pp. 158-159.
- 116- Ibid., p. 161.
- 117- Adam Shortt et Arthur G. Doughty, Documents relatifs à l'histoire contitutionnelle du Canada 1759-1791, vol. 1.1, p. 57.
- 118- Sylvia Van Kirk, "Isbister, Joseph", D.B.C., vol. IV, p. 412.
- 119- Adam Shortt et Arthur G. Doughty, Documents relatifs à l'histoire contitutionnelle du Canada 1759-1791, vol. 1.1, p. 57.
- 120- Ernest Voorhis, op. cit., p. 169; Canada, Privy Council, Forts and Trading Posts ..., p. 62.
- 121- Archives Nationales du Québec, Série C 11 E vol. 13, "Des limites et des postes", doc. 143 b; Victor Tremblay, Histoire du Saguenay, depuis les origines jusqu'à 1870, p. 209.
- 122- Léo-Paul Hébert, Histoire ou légende ..., p. 60.
- 123- Léo-Paul Hébert, Le quatrième registre de Tadoussac. Magnus Liber, Montréal, P.U.Q., 1982, p. XXVII, (Recherche et transcription par Léo-Paul Hébert).
- 124- Great Britain, Privy Council, In the Matter of the Boundary of the Labrador Peninsula ..., vol. VII, p. 3237.
- 125- APC., Civil and Provincial Secretary Lower Canada ("S" Series) 1760-1840, RG4, A1, vol. 1, p. 127, (Edward Harrisson 1786).
- 126- Ibid., p. 115.
- 127- Lorenzo Angers, Chicoutimi: Poste de traite (1676-1856), Ottawa, Les Editions Leméac, 1971, p. 61. (Collection historique).
- 128- Archives Nationales du Québec, Série C 11 E, vol. 13, "Des limites et des postes", doc. 143 b.
- 129- Reuben Gold Thwaites, The Jesuits Relations and Allied Documents: Travels and Explorations of the Jesuits Missionnaires in New France

- 1610-1791, New York, Pageant Book Company, 1959, vol. 69, pp. 110-112.
- 130- JCABC., 1828-1829, vol. 38, App. V, "Journal du Parti Explorateur du Saint-Maurice", Joseph Bouchette (le jeune), 24 déc. 1828.
- 131- Norman Anick, The Fur Trade in Eastern Canada ..., p. 586.
- 132- APC., HBC., 1.M.228, B-214-c-2, Tadoussac Correspondence Inward, Benjamin Scott à Finlayson, Tadoussac, 18 août 1857; Norman Anick, The Fur Trade in Eastern Canada ..., pp. 536, 595-596; Ernest Voorhis, op. cit., p. 169; Great Britain, Privy Council, Forts and Trading Posts ..., p. 62.
- 133- Paul Bussière, "La population de la Côte-Nord", Cahiers de Géographie de Québec, vol. VII, no 14 (avril-sept. 1963), p. 11; Victor Tremblay, Histoire du Saguenay ..., p. 169.
- 134- Great Britain, Privy Council, In the Matter of the Boundary ..., vol. III, p. 1429.
- 135- APC., Colonial Office, Canada Original Correspondence, Board of Trade Québec, Gov. James Murray, MG11, C.O. 42, vol. I, p. 109. John Beswicke et autres, "The memorial of the merchant and other trading to Canada and other Parts of this Majesty's Dominions in North America"; Lorenzo Angers, Chicoutimi: Poste de traite, pp. 57-58.
- 136- Société Historique du Saguenay, Fonds Victor Tremblay, dossier 10.1.1 (dossier 32, pièce 41). Anonyme, "Ici ont passé ...", "La Conquête", p. 7.
- 137- Great Britain, Privy Council, In the Matter of the Boundary ..., vol. VII, p. 3232; APC., Civil and Provincial Secretary Lower Canada ("S" Series) 1760-1840, RG4, A1, vol. 1, p. 97.
- 138- APC., War Office, In Letters no 7, North America, 1766, General Gage and General Carleton, p. 198. "List of the Officers of the Northern Department of Indian Affairs under the Superintendancy of Sir William Johnson ..." (mf. B-3062).
- 139- Victor Tremblay, Histoire du Saguenay depuis les origines jusqu'à 1870, Publication de la Société Historique du Saguenay, no 21, (1968), p. 209.
- 140- APC., Executive Council, 1764-1867, RG 1, E 1, vol. 106, p. 193. Peter Stuart à P.E. Irving Président du Conseil de Québec et Commandeur en Chef, juin 1766.

- 141- APC., Colonial Office, MG 11, C.O. 42, vol. 19, p. 230. Quebec Miscellaneous, 1787. Lettre adressée au Gouverneur Hope à Québec, (sans date ni lieu).
- 142- APC., Executive Council, 1764-1867, RG1, E1, vol. 106, p. 193. Peter Stuart à M. Irving, Président du Conseil de Québec et Commandeur en Chef, juin 1766.
- 143- APC., Governor Guy Carleton, 1766-1768, MG11, C.O. 42, vol. 42, vol. 6, p. 181. Copie d'un Ordre en Conseil, Londres 26 juin 1767; APC., Quebec Legislative Council, RG1, E1, vol. C. p. 29. Chambre du Conseil, Chateau Saint-Louis, 27 sept. 1768.
- 144- APC, MG 19 D5, Fort Chicoutimi 1800-1805, "Chicoutimi, Livre du poste", du 26 juillet 1800 au 4 novembre 1805. Avec "Note sur le poste de Chicoutimi par Lucien Brault".
- 145- Lorenzo Angers, Chicoutimi: Poste de traite, p. 86; APC, MG 19 D5, Fort Chicoutimi 1800-1805, "Chicoutimi, Livre du poste", du 26 juillet 1800 au 4 novembre 1805. Avec "Note sur le poste de Chicoutimi par Lucien Brault"; JCABC, 1829 App. V. "Extrait du journal d'un voyage ... jusqu'au Lac Saint-Jean, W. Nixon", 1828.
- 146- Lorenzo Angers, Chicoutimi: Poste de traite, p. 113.
- 147- André Veilleux, Pointe-Bleue: histoire d'une réduction, Thèse de Maîtrise es art, Université Laval, déc. 1982, p. 57.
- 148- Archives du Séminaire de Chicoutimi, "Burgess, J. A., General Notes - (Archives)", p. 14, (Lettre de George Simpson à George M. Skene, 24 avril 1856; Norman Anick, The Fur Trade in Eastern Canada ..., p. 594.
- 149- Raynald Parent, op. cit., vol. I, p. 251.
- 150- J. Allan Burgesse, La plus ancienne famille du Saguenay, Chicoutimi, La Société Historique du Saguenay, 1948, vol. 12, p. 11.
- 151- Norman Anick, The Fur Trade in Eastern Canada ..., pp. 541, 553; JCABC, 1828-1829, vol. 38, App. V. "Extrait du journal d'un voyage ... jusqu'au Lac Saint-Jean, W. Nixon", 1828; Norman Anick, The Fur Trade in Eastern Canada ..., p. 529.
- 152- Ernest Voorhis, op. cit., p. 98; Canada, Privy Council, Forts and Trading Posts ..., pp. 28-29.
- 153- JCABC., 1823-1824, vol. 33, App. R., Témoignage de Pascal Taché le 30 déc., 1823.

- 154- APC., Civil and Provincial Secretary Lower Canada ("S" Series) 1760-1840, RG4, A1, vol. 1, p. 123. (Edward Harrisson, Dépenses du poste de Chicoutimi, 1786).
- 155- Ibid., p. 131.
- 156- APC., Quebec, Governor Guy Carleton, 1766-1768, MG11, C.O. 42, vol. 6, p. 110. (Pétition d'Anthony Merry, George Allsopp et all. 1766).
- 157- APC., Quebec, Governor Guy Carleton, 1766-1768, MG11, C.O. 42, vol. 6, p. 181. (Copie d'un Ordre en Conseil, Londres 26 juin 1767).
- 158- J. Edmond Roy, Au royaume du Saguenay, 1889, dans A. Dragon, Trente robes noires au Saguenay, Chicoutimi, Société Historique du Saguenay, 1970, no 24, p. 367.
- 159- Lorenzo Angers, Chicoutimi: Poste de traite, p. 65; JCABC, 1823-1824, vol. 33, App. R., Témoignage de Pascal Taché, 30 déc. 1823.
- 160- APC., Civil and Provincial Secretary Lower Canada ("S" Series) 1760-1840, RG4, A1, vol. 1, p. 127. (Edward Harrisson, 1786).
- 161- Anonyme, "Le site historique de Métabetchouan", Saguenayensia, (jan.-fév. 1959), vol. I, no 1, p. 3.
- 162- Norman Anick, The Fur Trade in Eastern Canada ..., p. 597; Ernest Voorhis, op. cit., p. 98; Canada, Privy Council, Forts and Trading Posts ..., pp. 28-29.
- 163- Lorenzo Angers, Chicoutimi: Poste de Traite, p. 65.
- 164- Ernest Voorhis, op. cit., p. 98; Canada, Privy Council, Forts and Trading Posts ..., pp. 28-29.
- 165- Carte de Bellin de 1744; Lorenzo Angers, Chicoutimi: Poste de traite, p. 57; Daniel Francis et Toby Morantz, La traite des fourrures ..., pp. 150-152.
- 166- Daniel Francis et Toby Morantz, La traite des fourrures ..., p. 153.
- 167- Raynald Parent, op. cit., vol. III, p. 825.
- 168- APC., Civil and Provincial Secretary Lower Canada ("S" Series) 1760-1840, RG4, A1, vol. 1, p. 98. (Thomas Ainslie à Jenkins William, 1786, sur son voyage au Saguenay en 1761).
- 169- Canada, Privy Council, Forts and Trading Posts ..., p. 6; Marcel Trudel, Collection de cartes anciennes et modernes pour servir à l'étude de l'histoire de l'Amérique et du Canada, Québec, Institut

- d'histoire et de géographie de l'Université Laval, 1948, (cartes 28 cm), p. 81.
- 170- APC., Civil and Provincial Secretary Lower Canada ("S" Series) 1760-1840, RG4, A1, vol. 1, p. 123. (Edward Harrisson, 1786); Ibid., p. 131.
- 171- Voir le poste de Chicoutimi dans cette annexe.
- 172- Norman Anick, The Fur Trade in Eastern Canada ..., p. 553.
- 173- Ibid., p. 587.
- 174- Ernest Voorhis, op. cit., pp. 32-33.
- 175- Ibid., pp. 126-127.
- 176- Norman Anick, The Fur Trade in Eastern Canada ..., pp. 537-538.
- 177- Ernest Voorhis, op. cit., pp. 137-138; Canada, Privy Council, Forts and Trading Posts ..., pp. 50-51; Daniel Francis et Toby Morantz, La traite des fourrures ..., p. 162.
- 178- APC., HBC., 1.M.119, Pike Lake Post Journal, 1854.
- 179- Canada, Privy Council, Forts and Trading Posts ..., p. 6.
- 180- APC., HBC., 1.M.119, Pike Lake Post Journal, Thomas Moor à Thomas J. Beads, 14 août 1859; Daniel Francis et Toby Morantz, La traite des fourrures ..., p. 162.
- 181- Daniel Francis et Toby Morantz, La traite des fourrures ..., p. 159; Norman Anick, The Fur Trade in Eastern Canada ..., p. 528; Ernest Voorhis, op. cit., p. 151.
- 182- Norman Anick, The Fur Trade in Eastern Canada ..., pp. 536-537; Privy Council, Forts and Trading Posts ..., p. 55; APC., HBC., 1.M.82, B-133-a-8, Mistassini Report on District, Mistassini 1824-1825, 15 février 1825.
- 183- Ernest Voorhis, op. cit., pp. 117-118; Canada, Privy Council, Forts and Trading Posts ..., pp. 35-37.
- 184- Raynald Parent, op. cit., vol. II, p. 825.
- 185- Daniel Francis et Toby Morantz, La traite des fourrures ..., pp. 150-152.

- 186- Great Britain, Privy Council, In the Matter of the Boundary ..., vol. VII, pp. 3254-3256.
- 187- APC., Civil and Provincial Secretary Lower Canada ("S" Series) 1760-1840, RG4, A1, vol. 1, p. 123 (Edward Harrisson, 1786).
- 188- Canada, Privy Council, Forts and Trading Posts ..., p. 29.
- 189- Daniel Francis et Toby Morantz, La traite des fourrures ..., p. 103.
- 190- Ibid., p. 153.
- 191- JCABC, 1823-1824, vol. 33, App. R., Témoignage de James McKenzie, 29 déc. 1823; Canada, Privy Council, Forts and Trading Posts ..., pp. 35-37; Norman Anick, The Fur Trade in Eastern Canada ..., pp. 476,528; George Bryce, The Remarkable History of the Hudson's Bay Company Including that of the French Traders of North Western Canada and of the North West, XY, and Astor Fur Companies, Toronto, Biggs, 1900, p. 379.
- 192- Norman Anick, The Fur Trade in Eastern Canada ..., p. 528.
- 193- Ibid., p. 426.
- 194- Canada, M.E.M.R., L'Atlas National du Canada, p. 80; Norman Anick, The Fur Trade in Eastern Canada ..., p. 529; Daniel Francis et Toby Morantz, La traite des fourrures ..., p. 162.
- 195- Canada, M.E.M.R., L'Atlas National du Canada, p. 80.
- 196- Norman Anick, The Fur Trade in Eastern Canada ..., p. 537.
- 197- J.M. Neilson, "The Mistassini Territory of Northern Quebec", Canadian Geographical Journal, vol. XXXVII, no 4, (oct. 1948), p. 150.
- 198- Ernest Voorhis, op. cit., p. 170; Daniel Francis et Toby Morantz, La traite des fourrures ..., p. 162; Norman Anick, The Fur Trade in Eastern Canada ..., pp. 536-537.
- 199- Ernest Voorhis, op. cit., p. 170; Canada, Privy Council, Forts and Trading Posts ..., pp. 62-63.
- 200- Ernest Voorhis, op. cit., p. 42.
- 201- APC., Civil and Provincial Secretary Lower Canada ("S" Series) 1760-1840, RG4, A1, vol. 1, p. 132; Ibid., p. 119.

- 202- Pierre George Roy, Inventaires des concessions en fiefs et seigneuries ..., vol. II, pp. 1920-1921; Raynald Parent, op. cit., vol. III, p. 597; Ernest Voorhis, op. cit., p. 114; Great Britain, Privy Council, In the Matter of the Boundary ..., vol. VII, p. 3190; Eugène Achard, Sur les sentiers de la Côte-Nord, p. 140.
- 203- APC., HBC., 4.M.29, E-20-1, Pétition de la Compagnie de la Baie d'Hudson à Sir James Kempt le 9 juillet 1830; JCABC., 1828-1829, vol. 38, App. V. Extrait du journal d'un voyage ... W. Nixon 1828; Great Britain, Privy Council, In the Matter of the Boundary ..., vol. VII, p. 3267; APC., HBC., 4.M.28, E-20-1, Papers relating to Kings Posts ..., p. 75, (Mille-Vaches, septembre 1830).
- 204- René Bélanger, "Saint-Georges de Portneuf", Saguenayensia, vol. 5, nos 5-6, (sept.-oct., nov.-déc. 1963), p. 123.
- 205- Léo-Paul Hébert, Histoire ou légende ..., p. 185.
- 206- APC., Civil and Provincial Secretary Lower Canada ("S" Series) 1760-1840, RG4, A1, vol. 1, p. 126. (Edward Harrisson, 1786).
- 207- Lorenzo Angers, Chicoutimi: Poste de Traite, p. 57.
- 208- APC., Sharpe Papers, MG 23, I 13, vol. 1, ff. 131-136. (Murray to the Lords of Trade 26 may, 1767).
- 209- APC., Civil and Provincial Secretary Lower Canada ("S" Series) 1760-1840, RG4, A1, vol. 1, pp. 126-127; Ibid., pp. 111-112.
- 210- Ernest Voorhis, op. cit., p. 81; Norman Anick, The Fur Trade in Eastern Canada ..., pp. 595-596.
- 211- Canada, Privy Council, Forts and Trading Posts ..., p. 24; Eugène Achard, Sur les sentiers de la Côte-Nord, Montréal, Librairie générale Canadienne, 1960, p. 155.
- 212- Gaston Carrière, Explorateur pour le Christ. Louis Babel, O.M.I. 1826-1912, Montréal, Rayonnement, 1963, p. 113.
- 213- Great Britain, Privy Council, In the Matter of the Boundary ..., vol. VII, p. 3250.
- 214- APC., Civil and Provincial Secretary Lower Canada ("S" Series) 1760-1840, RG4, A1, vol. 1, pp. 126-127.
- 215- Ernest Voorhis, op. cit., p. 75.
- 216- Léo-Paul Hébert, Histoire ou légende ..., p. 115.

- 217- Norman Anick, The Fur Trade in Eastern Canada ..., p. 536; J. Laizé, "Les Postes de la Préfecture du Golfe Saint-Laurent", L'Echo du Labrador canadien, 2e année, no 7 (avril 1905), p. 3; V.-A. Huard (A.M.), Labrador et Anticosti, Montréal, Beauchemin, 1897, p. 67.
- 218- Ernest Voorhis, op. cit., p. 75; Canada, Privy Council, Forts and Trading Posts ..., pp. 19-20.
- 219- APC., Civil and Provincial Secretary Lower Canada ("S" Series) 1760-1840, RG4, A1, vol. 1, pp. 126-127.
- 220- H.T. Clément (OMI), "Lettre au R.P. Guigues, 1 août 1847", Codex Historicus de Longueuil, pp. 92-93.
- 221- JCABC., vol. 39, 1830, App. A, pp. 88-90. Pétition de William Lampson. Lecture faite le 3 fév. 1830.
- 222- Norman Anick, The Fur Trade in Eastern Canada ..., p. 594.
- 223- Raynald Parent, op. cit., vol. III, p. 597.
- 224- APC., Civil and Provincial Secretary Lower Canada ("S" Series) 1760-1840, RG 4, A 1, vol. 1, pp. 129-130.
- 225- Léo-Paul Hébert, Histoire ou légende ..., p. 421.
- 226- Great Britain, Privy Council, In the Matter of the Boundary ..., vol. VII, p. 3231.
- 227- APC., Civil and Provincial Secretary Lower Canada ("S" Series) 1760-1840, RG 4, A 1, vol. 1, p. 98.
- 228- Ibid., p. 109.
- 229- Léo-Paul Hébert, Histoire ou légende ..., p. 184.
- 230- APC., Quebec Legislative Council, 1764-1791, vol. B, Chambre du Conseil, 31 mai 1765, p. 2-3.
- 231- APC., HBC., 1.M.782, Report on District, Rapport sur le district de Sept-Iles, par Alex Robertson le 22 août 1844, p. 2.
- 232- Ernest Voorhis, op. cit., p. 162; Canada, Privy Council, Forts and Trading Posts ..., p. 59; Norman Anick, The Fur Trade in Eastern Canada..., p. 536.
- 233- Marcel Sexe, Histoire d'une famille et d'une industrie pendant deux siècles 1723-1923, Paris, Plon, 1923, 126 p.; René Lévesque, Les vieux comptoirs de Sept-Iles, Montréal, Leméac, 1981, p. 27.

- 234- Eugène Achard, Sur les sentiers de la Côte-Nord, Montréal, Librairie Générale Canadienne, p. 202; APOMI, Betsiamites et Lac Saint-Jean (Correspondance, 1894-1898), George Lemoine, prêtre à J. Lefebvre, Provincial, (doc. 13-15).
- 235- Reuben Gold Thwaites, The Jesuit Relations, vol. LXIX (1710-1756), p. 120. (Claude Godefroi Coquart).
- 236- Ibid., p. 122.
- 237- APC., HBC, 1.M.132, B-344-a-1, Seven Island Post Journal, 20 avril 1857.
- 238- Paul Bussière, "La population de la Côte-Nord", Cahiers de Géographie de Québec, vol. 7, no 14 (1963), p. 158.
- 239- Great Britain, Privy Council, In the Matter of the Boundary ..., vol. VII, p. 3157.
- 240- Ibid., vol. VII, p. 3158.
- 241- Ernest Voorhis, op. cit., p. 55; Canada, Privy Council, Forts and Trading Posts ..., p. 14.
- 242- Jacques Frenette, Le poste de Mingan au XIXe siècle: cycles annuels des Montagnais et politiques de la Compagnie de la Baie d'Hudson, Thèse de Maîtrise, Faculté des Sciences sociales, Université Laval, Québec, 1980, p. 30.
- 243- Norman Anick, The Fur Trade in Eastern Canada ..., pp. 534, 546-547, 573.
- 244- Placide Vigneau, Un pied d'ancre. Journal de Placide Vigneau (1857-1926), Lévis, Imprimerie Le Quotidien, (Gérard Gallienne éd.), 1969, p. 11.
- 245- Ibid.; Dominique Napoléon Saint-Cyr, Réponse à une adresse de l'Assemblée Législative en date du 19 avril, 1886, demandant: copie du rapport d'un voyage fait au Labrador canadien, en vertu d'un ordre en Conseil, par M. Saint-Cyr ... aussi copie de son catalogue des plantes et des oiseaux de la Côte Nord et des Îles faisant partie du Labrador canadien, exposés au Musée de l'Instruction publique, Québec, [s.n.], 1886, p. 11.
- 246- Paul Bussière, "La population de la Côte-Nord", p. 168.
- 247- Archives Nationales du Québec, Série C 11 E, vol. 13, doc. 143 a et 143 b, "Des limites et des postes"; Québec, Rapport de l'Archiviste

de la province de Québec pour 1933-1934, (dir. Pierre-Georges Roy), "Etat des postes établis sur la coste du Nord concédés par brevets de la cour et qui sont exploités actuellement, et leurs productions", p. 218.

- 248- APC., Quebec, Governor James Murray, Acting Governor President Paulus Emilius Irving (26 juin 1766), Governor Guy Carleton (sept. 1766), 1765-1766, nos 2-63, MG11, C.O. 42, vol. 5, p. 24.
- 249- Ibid.; Sylvia Van Kirk, "Isbister, Joseph", D.B.C., vol. IV, p. 412.
- 250- Pierre Tousignant, "Cugnet, François Joseph", D.B.C., vol. IV, p. 198.
- 251- David Roberts, "Grant, William", D.B.C., vol. V, p. 406; Great Britain, Privy Council, In the Matter of the Boundary ..., vol. VII, pp. 3155, 3447-3457.
- 252- David Roberts, "Grant, Williams", D.B.C., vol. V, p. 406.
- 253- Great Britain, Privy Council, In the Matter of the Boundary ..., vol. VI, p. 3008; Ibid., vol. VII, pp. 3457-3461.
- 254- Ernest Voorhis, op. cit., pp. 114-115; Great Britain, Privy Council, In the Matter of the Boundary ..., vol. VII, pp. 3143-3164, 3437-3441, 3548-3553, 3639-3641; Canada, Privy Council, Forts and Trading Posts ..., pp. 34-35.
- 255- H.T. Clément (OMI), "Lettre au R.P. Guigues, 1 août 1847", Codex Historicus de Longueuil, p. 92.
- 256- J.B.A. Ferland (Abbé), L. Gamache: Le Labrador, opuscles, Québec, A. Côté, 1877, p. 37.
- 257- Georges Gauthier Larouche, Origine et formation de la toponymie de l'Archipel de Mingan, Québec, Commission de toponymie, 1981, p. 15.
- 258- Jacques Frenette, Le poste de Mingan au XIXe siècle ..., p. 32.
- 259- Ernest Voorhis, op. cit., p. 32.
- 260- Charlie McCormick, Anticosti, Saint-Nazaire-de-Chicoutimi, Editions JCL, 1979, p. 72.
- 261- APC., HBC, 1.M.82, B-132-a-3, Mingan Post Journal, 12 juillet 1859.
- 262- Great Britain, Privy Council, In the Matter of the Boundary ..., vol. V, p. 2645; J.-A. Huard (A.M.), Labrador et Anticosti, p. 271.

- 263- Canada, Privy Council, Forts and Trading Posts ..., p. 64; Norman Anick, The Fur Trade in Eastern Canada ..., p. 576.
- 264- Placide Vigneau, Un pied d'ancre ..., p. 11.
- 265- Louis A. Santerre, De Sept-Iles à Blanc-Sablon, 750 kilomètres par voie d'eau, Ottawa, Ed. Leméac, 1981, p. 87.
- 266- APC., HBC, 1.M.381, Tadoussac Correspondence Inward, Mingan 21 janv. 1845, (Don. A. Smith à George Barnston).
- 267- Placide Vigneau, Un pied d'ancre ..., p. 11.
- 268- Ibid.; APC., Miscellaneous Papers, MG 19, D 4(2), vol. 1, (Temiscaming 1789-1890, Series 1-2).
- 269- Ernest Voorhis, op. cit., p. 122; Canada, Privy Council, Forts and Trading Posts ..., p. 42.
- 270- Paul Charest, Ecologie culturelle de la Côte-Nord ..., pp. 22-23.
- 271- APC., HBC, 1.M.96, B-137-a-1, Natashquan Post Journal, 28 oct. 1832.
- 272- APC., HBC., 1.M.97, B-140-a-1, Natashquan Post Journal, 11 août 1846; H.T. Clément (OMI), "Lettre au R.P. Guigues, 1 août 1847, Codex historicus de Longueuil, p. 92.
- 273- Louis A. Santerre, De Sept-Iles à Blanc Sablon, p. 91.
- 274- Raynald Parent, op. cit., vol. III, p. 778.
- 275- Great Britain, Privy Council, In the Matter of the Boundary ..., vol. VII, p. 3175.
- 276- V.-A. Huard (A.M.), Labrador et Anticosti, p. 439.
- 277- Louis A. Santerre, De Sept-Iles à Blanc Sablon, pp. 99-100.
- 278- JCABC., 1823-1824, vol. 33, App. R., Témoignage de Pascal Taché, p. 72; Ernest Voorhis, op. cit., pp. 120-121.
- 279- Norman Anick, The Fur Trade in Eastern Canada ..., p. 546; Mak Andras, Présence historique et contemporaine des Montagnais sur la Basse Côte-Nord, pp. 9-10.
- 280- Norman Anick, The Fur Trade in Eastern Canada ..., pp. 590, 596.
- 281- Ibid., p. 596; Ernest Voorhis, op. cit., pp. 120-121; Canada, Privy Council, Forts and Trading Posts ..., p. 40.

- 282- Canada, Privy Council, Forts and Trading Posts ..., p. 63.
- 283- Norman Anick, The Fur Trade in Eastern Canada ..., p. 602.
- 284- M.C.E. Lemoine, "Dans le Golfe Saint-Laurent. Poste de pêche et de chasse - Villages -, Cours d'eau", Bulletin de la Société de Géographie de Québec, vol, 4, no 2 (mai 1910), p. 131.
- 285- APC., HBC., 1.M.272, B-132-c-1, Mingan Correspondence Inward, lettre datée de Musquaro le 8 mars 1830.
- 286- Norman Anick, The Fur Trade in Eastern Canada ..., p. 575.
- 287- Louis A. Santerre, De Sept-Iles à Blanc-Sablon, p. 111; Norman Anick, The Fur Trade in Eastern Canada ..., p. 576.
- 288- APC., Canada Original Correspondance. Board of Trade Quebec, Governor James Murray 1763-1764, MG 11, C.O. 42, vol. 1, p. 121.
- 289- Ernest Voorhis, op. cit., pp. 86-87.
- 290- Great Britain, Privy Council, In the Matter of the Boundary ..., vol. VII, pp. 3164-3165.
- 291- Archives Nationales du Québec, C 11 E, vol. 13, "Des limites et des postes", doc. 142-143 a.
- 292- Great Britain, Privy Council, In the Matter of the Boundary ..., vol. VII, p. 3158.
- 293- Ernest Voorhis, op. cit., p. 136.
- 294- Louis A. Santerre, De Sept-Iles à Blanc-Sablon, p. 113.
- 295- Arthur Buies, La province de Québec, p. 255.
- 296- Ernest Voorhis, op. cit., p. 79; Great Britain, Privy Council, In the matter of the Boundary ..., vol. VII, p. 3719.
- 297- Great Britain, Privy Council, In the Matter of the Boundary ..., vol. VII, pp. 3336-3637.
- 298- Ibid., pp. 3166-3169, 3719.
- 299- Great Britain, Privy Council, In the Matter of the Boundary ..., vol III, pp. 937, 943-945, 997-1003, 1366.
- 300- Paul Bussière, "La population de la Côte-Nord", p. 168.

- 301- Louis A. Santerre, De Sept-Iles à Blanc-Sablon, p. 122.
- 302- Ibid., pp. 129-130.
- 303- Noel H. Bowen, "The Social Condition of the Coast of Labrador", Transactions of the Litterary and Historical Societie of Quebec, (1855), p. 330.
- 304- Great Britain, Privy Council, In the Matter of the Boundary ..., vol. VII, pp. 3169,3719; Canada, Privy Council, Forts and Trading Posts ..., p. 27.
- 305- Great Britain, Privy Council, In the Matter of the Trading Posts ..., vol. VII, p. 3169.
- 306- Ibid., pp. 3170, 3720.
- 307- M.-A. Tremblay, P. Charest et Y. Breton, Les changements socio-culturels à Saint-Augustin: contribution à l'étude des isolats de la Côte-Nord du Saint-Laurent, Québec, P.U.L., 1969, p. 14.
- 308- Great Britain, Privy Council, In the Matter of the Boundary ..., vol. VII, p. 3175.
- 309- Norman Anick, The Fur Trade in Eastern Canada ..., p. 601; Canada, Privy Council, Forts and Trading Posts ..., pp. 34-35.
- 310- Raynald Parent, op. cit., vol. III, pp. 854,859
- 311- Pierre George Roy, Inventaire des concessions en fiefs et seigneuries, fois et hommages et aveux et dénombremments conservés aux archives de la province de Québec, Québec, 1937-1938, vol. IV, p. 188.
- 312- Great Britain, Privy Council, In the Matter of the Boundary ..., vol. VII, p. 3172; Privy Council, Forts and Trading Posts ..., p. 58.
- 313- Great Britain, Privy Council, In the Matter of the Boundary ..., vol. VII, p. 3174.
- 314- Ibid., p. 3180.
- 315- Ibid.
- 316- Ibid., pp. 3154-3155, 3597; Ibid., vol. III, pp. 1185-1186; APC., Quebec Legislative Council 1764-1791, RG 1, E 1, vol. C, Chambre du Conseil, 10 août 1774, p. 149.

- 317- APC., Quebec Legislative Council 1764-1791, Rg 1, E 1, vol. C, Chambre du Conseil, 10 août 1774, p. 149.
- 318- Great Britain, Privy Council, In the Matter of the Boundary ..., vol. VII, p. 3178.
- 319- Archives Nationales du Québec, Série C 11 E, vol. 13, "Des limites et des postes", doc. 142-143 a.; Great Britain, Privy Council, In the Matter of the Boundary ..., vol. III, p. 1089.
- 320- Great Britain, Privy Council, In the Matter of the Boundary ..., vol. III, p. 1073.
- 321- Ibid.
- 322- Ibid., pp. 951-952.
- 323- Ibid., pp. 1166-1168.
- 324- Ibid., vol. VII, p. 3181.
- 325- Ibid., vol. VII, pp. 3633-3635; Ibid., vol. III, pp. 393-394; Michel Paquin, "Taché, Jean", D.B.C., vol. III, p. 659.
- 326- Great Britain, Privy Council, In the Matter of the Boundary ..., vol. III, pp. 997-998.
- 327- Ibid., vol. VII, pp. 3643-3645.
- 328- Ibid., vol. IV, p. 2012.
- 329- Ibid., vol. VII, p. 3189.
- 330- Ibid., vol. III, pp. 1087-1088.
- 331- Archives Nationales du Québec, Série C 11 E, vol. 13, "Des limites et des postes", doc. 142-143a.
- 332- Great Britain, Privy Council, In the Matter of the Boundary ..., vol. III, p. 1089.
- 333- Ibid., pp. 975-981.
- 334- Ibid., p. 954.
- 335- Ibid., pp. 989-990.
- 336- Canada, Privy Council, Forts and Trading Posts ..., p. 9.

- 337- Great Britain, Privy Council, In the Matter of the Boundary ..., vol. VII, pp. 3332-3333.
- 338- Ibid., pp. 3137, 3332-3333.
- 339- Ibid., p. 3137.
- 340- Ibid., p. 3138.
- 341- Ibid., pp. 3357-3358.
- 342- Ibid., p. 3138.
- 343- Ibid., pp. 3373-3376.
- 344- Ibid., pp. 3398-3400.
- 345- Ibid., pp. 3404-3406.
- 346- Ibid., pp. 3407-3414.
- 347- Ibid., vol. VI, pp. 2788-2789; APC., HBC., 1.M.781, B-153-e-1, North West River Report on District, 3 août 1838; Ibid., 1.M.217, B-153-b-1, North West River Report on District, 28 janv. 1843.
- 348- Great Britain, Privy Council, In the Matter of the Boundary ..., vol. VI, pp. 2794-2797.
- 349- Norman Anick, The Fur trade in Eastern Canada ..., p. 668.
- 350- Ibid., p. 646.
- 351- Great Britain, Privy Council, In the Matter of the Boundary ..., vol. II, p. 372.
- 352- Ibid., pp. 373,377; Ibid., vol. III, pp. 1564-1565; APC., HBC., 1.M.106, B-153-a-16, North West River Post Journal 1864-1866, 8 sept. 1865.
- 353- Great Britain, Privy Council, In the Matter of the Boundary ..., vol. II, p. 384.
- 354- Ibid., vol. V, p. 2487; José Mailhot et Andrée Michaud, North West River. Etudes ethnographiques, Québec, Université Laval, 1965, p. 7 (Centre d'études nordiques, "travaux divers" no 7); Great Britain, Privy Council, In the Matter of the Boundary ..., vol. II, p. 385.

- 355- José Mailhot et Andrée Michaud, North West River. Etude ethnographique, p. 4.
- 356- Great Britain, Privy Council, In the Matter of the Boundary ..., vol. III, p. 1418.
- 357- APC., HBC., 1.M.122, B-183-a-1, Rigolet Post, 1838-1840; Ibid., 1.M.377, Correspondence Inward, Rigolet, 13 mars 1845, Bernard Verrol à William Nourse.
- 358- Ernest Voorhis, op. cit., p. 90; Canada, Privy Council, Forts and Trading Posts ..., p. 27.
- 359- Norman Anick, The Fur Trade in Eastern Canada ..., p. 657.
- 360- Ibid., p. 653.
- 361- Ibid., p. 675; Great Britain, Privy Council, In the Matter of the Boundary ..., vol. II, pp. 371, 376, 378-379.
- 362- Great Britain, Privy Council, In the Matter of the Boundary ..., vol. II, p. 372.
- 363- Norman Anick, The Fur Trade in Eastern Canada ..., p. 653.
- 364- Ibid., p. 654.
- 365- Ibid., p. 667.
- 366- APC., HBC., 1.M.377, Correspondence Inward, Sandy Banks, 26 avril 1842, George McKenzie à William Nourse; Ibid., Sandy Banks, 7 mars 1845, Donald Anderson à William Nourse.
- 367- Archives Provinciales O.M.I., Montréal, Sources documentaires 1 G1/8, doc. 8.10 (Lettre du père Babel sept. 1873).
- 368- Norman Anick, The Fur Trade in Eastern Canada ..., pp. 600, 645-646, 658; Canada, Privy Council, Forts and Trading Posts ..., p. 3.
- 369- Canada, Privy Council, Forts and Trading Posts ..., pp. 25-26.
- 370- Great Britain, Privy Council, In the Matter of the Boundary ..., vol. VII, p. 3422.
- 371- Ibid., vol. II, p. 374.
- 372- Canada, Privy Council, Forts and Trading Posts ..., p. 14.

- 373- APC., HBC., 1.M.377, Correspondence Inward, Kibocock, 30 mars 1844, James Anderson à William Nourse.
- 374- Norman Anick, The Fur Trade in Eastern Canada ..., pp. 646-647.
- 375- Ibid., p. 672.
- 376- Ibid., p. 602.
- 377- Louis Babel, Journal de Voyage de Louis Babel, Montréal, P.U.Q., 1977, p. 8. (Recherche et transcription de Huguette Tremblay).
- 378- Norman Anick, The Fur Trade in Eastern Canada ..., p. 602; Archives Provinciales Oblates (O.M.I.), Betsiamites, Sources Documentaires, 1847-1872, 1G1-1- doc. 1-31 (Lettre du Père Arnaud); Alan Cooke, "The Exploration of New Quebec", Le Nouveau-Québec, contribution à l'étude de l'occupation humaine, Paris, Mouton et cie, 1964, p. 148.
- 379- Ernest Voorhis, op. cit., p. 180; Canada, Privy Council, Forts and Trading Posts ..., pp. 64-65.
- 380- M.-A. Tremblay, P. Charest et Y. Breton, Les changements socio-culturels à Saint-Augustin, 1969; pp. 14-15.
- 381- Keith Crowe, Histoire des autochtones du Nord-Canadiens, Lasalle, éd. Hurtubise HMH, 1979, p. 114.
- 382- Norman Anick, The Fur Trade in Eastern Canada..., p. 645; APC., HBC., 1.M.81, B-153-e-1, North West River Report on District, 1838, 3 août 1838 (signé par Davies).
- 383- Norman Anick, The Fur Trade in Eastern Canada ..., p. 666.
- 384- Alan Cooke, The Exploration of New Quebec, p. 148.
- 385- Norman Anick, The Fur Trade in Eastern Canada ..., p. 529.
- 386- Ibid., pp. 558, 648, 650.
- 387- APC., HBC., 1.M.1, B-98-a-1, Caniapiscaw, pp. 1-2, 24 juin-30 juin 1836; Ibid., pp. 5-7, 25 août-23 sept. 1836; Ibid., 1.M.66, B-98-a-2, 9 mai-12 mai 1840.
- 388- Ernest Voorhis, op. cit., p. 89; Canada, Privy Council, Forts and Trading Posts ..., p. 26.
- 389- Norman Anick, The Fur Trade in Eastern Canada ..., p. 674.

- 390- Ibid., p. 677; José Mailhot et Andrée Michaud, North West River. Etude ethnographique, p. 22.
- 391- Alan Cooke, The exploration of New Quebec, p. 148.
- 392- Great Britain, Privy Council, Forts and Trading Posts ..., p. 33.
- 393- Norman Anick, The Fur Trade in Eastern Canada ..., p. 528.
- 394- Toby Morantz, "L'importance du caribou durant 200 ans d'histoire à la baie de James (1660-1870)", Recherches Amérindiennes au Québec, vol. IX, nos 1,2 (1979), p. 120; Norman Anick, The fur Trade in Eastern Canada ..., p. 650.
- 395- Great Britain, Privy Council, In the Matter of the Boundary ..., vol. V, p. 2626; APC., HBC., 1.M.97, B-139-a-13, Nascopie Fort 1858-1859, 29 mars 1859; Alan Cooke, The Exploration of New Quebec, p. 148.


RÉFÉRENCES CARTOGRAPHIQUES

- Carte 1 Canada, Ministère de l'Énergie et des Ressources, L'Atlas national du Canada, Toronto, McMillan Company of Canada Ltd, 1974, p. 83; Jean Hamelin, Histoire du Québec, Toulouse, Privat, 1977, p. 185; Traité de paix et d'amitié conclu à Utrecht, le 13 mars-11 avril 1713 entre la France et la Grande-Bretagne.
- Carte 2 Canada, Statuts Révisés du Canada, 1970, Appendices, Appendice II : Lois et documents constitutionnels, pp. 123-128; Jonathan Carver, A new Map of the Province of Quebec according to the Royal Proclamation of the 7th of October 1763, London, 1776. APC., Coll. Nat. Cartes et Plans. H2/300-1776; J.W. Chalmers, W.J. Eccles et H. Fullard, Philip's Historical Atlas of Canada, London, George Philip and Son Limited, 1966, planche 3A, 1:30 000 000.
- Carte 3 Canada, Ministère de l'Énergie et des Ressources, L'Atlas national du Canada, pp. 80-83; James White, Concessions in Labrador and Newfoundland Granted by French, in Canadian Case, Labrador Boundary Atlas, Ottawa, Department of Interior, 1923, figure 21.
- Carte 4 Canada, Statuts Révisés du Canada, 1970, Appendice II, pp. 132-133. (Acte de Québec de 1774); Canada, Ministère de l'Énergie et des Ressources, L'Atlas national du Canada, p. 83; Jean Hamelin, Histoire du Québec, p. 255; J.W. Chalmers, W.J. Eccles et H. Fullard, Philip's Historical Atlas of Canada, planche 3A, 1:30 000 000.
- Carte 5 Grande-Bretagne, 31 Geo. III, c. 31. (Acte constitutionnel de 1791); Grande-Bretagne, 49 Geo. III, c. 27. (The Newfoundland Act, 1809); Grande-Bretagne, 5 Geo. IV, c. 67. (The Newfoundland Act, 1824); Canada, Ministère de l'Énergie et des Ressources, L'Atlas national du Canada, pp. 83-84; D.G.G. Kerr, A Historical Atlas of Canada, Toronto, Thomas Nelson & Sons, 1961, p. 54.
- Carte 6 Grande-Bretagne, 3-4 Vict., c. 35. (Acte d'Union); Canada, Ministère de l'Énergie et des Ressources, L'Atlas national du Canada, p. 83; Maurice Saint-Yves, Atlas de géographie historique du Canada, Boucherville, P. Québec, Éditions Françaises, 1982, p. 18.

- Carte 7 Grande-Bretagne, 30 Vict., c. 3. (Acte de l'Amérique du Nord britannique); Canada, Ministère de l'Énergie et des Ressources, L'Atlas national du Canada, p. 83; J.W. Chalmers, W.J. Eccles et H. Fullard, Philip's Historical Atlas of Canada, planche 6B, 1:35 000 000.
- Carte 8 Statuts du Canada, 1898, 61 Vict., c. 3. (Acte concernant la délimitation des frontières nord-ouest, nord et nord-est de la province de Québec); Statuts du Canada, 1912, 2 Geo. V, c. 45. (Loi de l'extension des frontières de Québec); Canada, Ministère de l'Énergie et des Ressources, L'Atlas national du Canada, pp. 85-86; J.W. Chalmers, W.J. Eccles et H. Fullard, Philip's Historical Atlas of Canada, planches 8B et 9B.
- Carte 9 Canada, Ministère de l'Énergie et des Ressources, L'Atlas national du Canada, p. 80; Great Britain, Privy Council, In the Matter of the Labrador Boundary..., carte intitulée, Forts and Trading Posts in Labrador Peninsula and adjoining portions of Ontario and Québec, London, Privy Council, 1927; Ernest Voorhis, Historic Forts and Trading Posts of the French regime and of the English Fur Trading Companies, Ottawa, Département de l'Intérieur, 1930, 188 p.
- Carte 10 Canada, Ministère de l'Énergie et des Ressources, L'Atlas national du Canada, p. 80; Great Britain, Privy Council, In the Matter of the Labrador Boundary..., carte intitulée, Forts and Trading Posts in Labrador Peninsula and adjoining portions of Ontario and Québec, London, Privy Council, 1927; Ernest Voorhis, Historic Forts and Trading Posts of the French Regime and of the English Fur Trading Companies, Ottawa, Département de l'Intérieur, 1930, 188 p.
- Carte 11 Annexe 1, Partie 3, Références du chapitre 1, 136-149; Annexe 1, Partie 2, Tableaux du chapitre 1.
- Carte 12 Annexe 1, Partie 3, Références du chapitre 1, 150-158; Annexe 1, Partie 2, Tableaux du chapitre 1.
- Carte 13 Québec (Gouv.). Liste des concessions forestières affermées de 1838 à 1931 inclusivement. Québec, Ministère de l'Énergie et des Ressources, Service de la concession des terres; Annexe 1, Partie 3, Références du chapitre 2, 172-200; Annexe 1, Partie 2, Tableaux du chapitre 2.
- Carte 14 Québec (Gouv.). Liste des concessions forestières affermées de 1838 à 1931 inclusivement. Québec, Ministère de l'Énergie et des Ressources, Service de la concession des terres; Annexe 1, Partie 3, Références du chapitre 2, 201-234; Annexe 1, Partie 2, Tableaux du chapitre 2.

- Carte 15 Québec, Ministère de l'Énergie et des Ressources, Répertoire des Cantons, M.E.R., Service de l'arpentage, août 1981, 69 p.; Hormidas Magnan, Dictionnaire historique et géographique des paroisses, missions et municipalités de la province de Québec, Arthabaska P.Q., L'Imprimerie d'Arthabaska Inc., 1925, 738 p.; Annexe 1, Partie 3, Références du chapitre 3, 101-118; Annexe 1, Partie 2, Tableaux du chapitre 3.
- Carte 16 Québec, Ministère de l'Énergie et des Ressources, Répertoire des Cantons, M.E.R., Service de l'arpentage, août 1981, 69 p.; Hormidas Magnan, Dictionnaire historique et géographique des paroisses, missions et municipalités de la province de Québec, Arthabaska P.Q., L'Imprimerie d'Arthabaska Inc., 1925, 738 p.; Annexe 1, Partie 3, Références du chapitre 3, 119-126; Annexe 1, Partie 2, Tableaux du chapitre 3.
- Carte 17 Québec, Ministère de l'Énergie et des Ressources, Répertoire des Cantons, M.E.R., Service de l'arpentage, août 1981, 69 p.; Annexe 1, Partie 3, Références du chapitre 4, 163-177.
- Carte 18 Québec, Ministère de l'Énergie et des Ressources, Répertoire des Cantons, M.E.R., Service de l'arpentage, août 1981, 69 p.; Annexe 1, Partie 3, Références du chapitre 4, 178-223.
- Carte 19 Québec, 1967, arrêté en conseil, no 1640; Annexe 1, Partie 3, Références du chapitre 4, 70-75.
- Carte 20 Québec, 1967, arrêté en conseil, no 1640; Annexe 1, Partie 3, Références du chapitre 4, 70-75.

Partie 4
Bibliographie



PARTIE 4 BIBLIOGRAPHIE

Table des matières

I SOURCES


| | | |
|---|----------------------------|-----|
| A | Sources manuscrites..... | 269 |
| | 1. Archives publiques..... | 269 |
| | 2. Archives privées..... | 272 |
| B | Sources imprimées..... | 274 |

II INSTRUMENTS DE TRAVAIL

| | | |
|---|---|-----|
| A | Guides bibliographiques..... | 284 |
| B | Dictionnaires..... | 286 |
| C | Atlas et cartes..... | 287 |
| D | Démographie (Guides méthodologiques)..... | 289 |

III ÉTUDES

| | | |
|---|--------------------------------|-----|
| A | Études spécialisées..... | 291 |
| | 1. Livres, Thèses et all. | 291 |
| | 2. Périodiques..... | 298 |
| B | Études générales..... | 306 |
| | 1. Livres, Thèses et all. | 306 |
| | 2. Périodiques..... | 316 |



BIBLIOGRAPHIE

I - SOURCES

A - SOURCES MANUSCRITES:

1.- Archives publiques:

Archives nationales du Québec

Registres d'état civil des paroisses et missions du territoire étudié de 1760 à 1870.

(Pour compléter le dépouillement des Registres d'état civil, nous avons dû également visiter les Archives nationales du Québec à Chicoutimi et à Sept-Îles, la Société inter-universitaire de Recherche sur les Populations (SORE) à l'Université du Québec à Chicoutimi, les palais de Justice de Baie-Comeau et Sept-Îles, la paroisse de Maniwaki et la mission montagnaise de Betsiamites).

Archives publiques du Canada

MG-8: Documents relatifs à la Nouvelle-France et au Québec (XVII^e-XX^e siècles).

- . E-1 Régime militaire Murray 1761
- . F-54 Mingan. Province de Québec 1888
- . F-129 Saguenay. Lac Saint-Jean 1820-1905

MG-11: Colonial Office (London).

- . Série "Q"

MG-13: War Office (London).

- . Généraux Amherst, Monckton et Gage 1758-1763
- . Général Gage 1764-1765
- . Généraux Gage et Carleton 1766
- . Général Gage 1767-1769
- . Généraux Gage et Haldimand 1769-1774.

MG-19: Documents relatifs aux Indiens et au commerce des fourrures.

- . B-7 Archives de la Hudson's Bay Company
- . D-4 Fort Témiskamingue 1799-1890
- . D-5 Fort Chicoutimi 1800-1805
- . D-9 North West River House 1834-1841
- . D-10 King's Posts 1842
- . D-15 Témiskaming 1814-1839
- . D-16 Fort Matawagamingue (Matagami) 1824-1894
- . D-19 Fort Musquaro (Fort Romaine) 1842-1846
- . F-1 Clauss Family 1755-1886
- . F-2 Johnson Family 1715-1774

- . F-12 Montagnais Indiens (1805)
- . F-14 Algonquin Indiens 1830-1837, 1850
- . F-25 La Brosse, Jean-Baptiste 1766

MG-20: Archives de la Compagnie de la Baie d'Hudson.
Post Records.

- . B-1 Abitibi 1794-1883
- . B-7 Ashuapmuchuan 1849-1850
- . B-17 Bersimis 1844-1879
- . B-36 Chicoutimi 1844-1878
- . B-38 Fort Chimo 1830-1873
- . B-70 Flying Post 1823-1851
- . B-90 Îlets Jérémie 1844-1859
- . B-96 Kakabonga 1851-1873
- . B-98 Kaniapiskau 1836-1844
- . B-99 Kénogami 1794-1821
- . B-100 Kikendatch 1856-1872
- . B-111 Lac Saint-Jean 1844-1876
- . B-119 Mc Leod Lake 1823-1824
- . B-124 Matamagamingue (Matagami) 1816-1863
- . B-132 Mingan 1828-1868
- . B-133 Mistassini 1814-1868
- . B-136 Musquaro 1838
- . B-137 Nakisipi. 1832-1835
- . B-139 Nascopie (fort) 1842-1869
- . B-140 Natashquan 1845-1876
- . B-142 Némiskau 1794-1809
- . B-143 Neoskweskau 1793-1820
- . B-150 Nipissing 1831-1835
- . B-153 North West River 1836-1872
- . B-186 Rupert House 1777-1871
- . B-214 Tadoussac 1833-1868
- . B-215 Temiskamy 1825-1861
- . B-216 Trois-Rivières 1830-1860
- . B-218 Témiskaming 1822-1866
- . B-219 Trial Fort 1841-1842
- . B-221 Trout Lake (Témiskaming) 1823-1851
- . B-227 Waswanipi 1820-1870
- . B-230 Weymontachingue 1821-1880
- . B-312 Maltowa 1868-1869
- . B-329 Pointe Bleue 1866-1897
- . B-344 Sept-Îles 1844-1876
- . B-374 Trial Fort 1858-1861

Archives des Colonies - Paris

Sous-Série C¹¹A: Correspondance générale. Lettres reçues. Dans
Correspondance générale, Canada. Registre 76-124 (1741-1766):
RAC 1887 (Ottawa, 1888). pp. CVI-CCVII.

Journaux des Gouverneurs.

- . D-1 Williams, William 1818-1826
- . D-2 Williams, William 1818-1826
- . D-3 Simpson, George 1821-1841
- . D-9 Mactawish, William 1865-1867

Divers.

- . E-20 King's Post, Mingan et Baie des Esquimaux 1802-1877

North West Company.

- . F

MG-21: Transcription du British Museum.

- . Saguenay, add. Mss. 11038 f.6, 11-12

MG-23: Documents de la fin du XVIII^e siècle.

- . I-13 Sharpe Papers 1765-1767
- . G-II-19 Monk Papers 1783-1809

MG-24: Documents du XIX^e siècle antérieurs à la confédération.

- . B-3 Ryland Papers 1811-1812
- . F-71 Warre, Henry-James 1819-1857
- . F-33 William Penny, Mingan
- . J-49 Rév. John Whinhaw 1782

MG-27: Personnalités politiques, 1867-1950.

- . I-D-11 Vol. 2 Langevin, Sir Hector 1858

MG-28: Archives de collectivités postérieures à la confédération.

- . I-75 Canadian Lung Association 1931-1939

MG-29: Manuscrits du XX^e siècle postérieurs à la confédération.

- . C-30 Julien, Henry 1852-1908
- . D-55 Willcom Duncan Papers
- . D-61 H.J. Morgan papers, Vol. 1, Baby, Louis Fr. Georges

MG-31: Manuscrit de la seconde montée du XX^e siècle.

- . B-13 D.D. Hogarth Papers 1830-1840

RG-1 : Conseil exécutif, 1764-1867.

RG-4 : Archives des bureaux des secrétaires civils et provinciaux, Bas-Canada, 1760-1867.

- . B-48 Vol. 1 et 2, Journal de Ingall sur le Saint-Maurice
- . B-76 Immigration au Saguenay 1827-1840

RG-10: Affaires Indiennes 1760-1978.

- . Administrative Records of the Imperial Government
- . Ministerial administration Records
- . Field Office Records
- . Superintendency Records

- . Agency Records
- . Indian Land Records
- . La Série Rouge 1872-1964

2.- **Archives privées:**

Archives de Haute-Rive:

Mission de Mingan. Rapport annuel, (1870).

Archives de l'Archidiocèse de Québec:

Registres de Tadoussac et des missions du Saguenay et de la Côte-Nord 1760-1870.

Archives des Pères Eudistes (Charlesbourg)

Archives historiques oblats [Archives Deschâtelets], (Ottawa)

Archives provinciales des Oblats de Marie-Immaculée, (Montréal).

Arnaud, Charles. "Histoire de nos missions montagnaises", Journal du P. Charles Arnaud, dactylographié.

Arnaud, Charles. "Lettre du P. Charles Arnaud, o.m.i., à l'abbé H.-R. Casgrain, Notre-Dame de Betsiamites, 20 janvier 1889".

Arnaud, Charles. "Journal de voyage au Labrador, 1872 et 1873", 220 p. (Photocopie).

Arnaud, Charles. "Lettre écrite à Madame Otis L.O. dont le mari était agent des sauvages de la Pointe-Bleue". Griman Shipito (2 juillet 1883), 4 feuilles.

Arnaud, Charles. "Lettre 1851, 3 déc., Rivière des Eskoumains, au P. Tempier".

Arnaud, Charles et Babel, L. "Noms des Indiens les plus nécessaires de la mission". 4 pages.

Babel, Louis. "Itinéraire pour les missions Naskapis comprenant les routes de Mingan à Sandy Lake à Petatskekupau; de Petatskekupau au Poste des Sept-Îles, de Mingan à Winnaukupau et de la Baie des Esquimaux à Sandy Lake", 154 p.

Babel, Louis. "Journal de voyage tenu par le P. Babel en se rendant à la Baie des Esquimaux", 103 p.

Arnaud, Charles. "Notes pour Monsieur le Grand Vicaire Cazeau". 1860-1864, 1 page.

Arnaud, Charles. "Rapport sur les indiens de Betsiamites et de toute la côte". N.D. de Betsiamites (7 déc. 1896), 4 pages.

Babel, Louis. "Carte de la région de la Baie des Esquimaux, 28 X 40 cm".

Babel, Louis. "Lettre à Mr. Cazeau (Grand Vicaire)" (3 sept. 1859).

Babel, Louis. "Cahiers des comptes des diverses missions des révérends pères Oblats 1863, etc."

Corbeil, E. "Lettre du 15 octobre 1914; Latuque, ou P. Guinard, Maniwaki".

Duchesneau, R.J. "Lettre (3 sept. 1924), Amos ou P. Guinard".

Frémont, Charles. "Lettre (28 mars 1938), Québec, au P.J.E. Guinard, Maniwaki".

Guéguen, J.-P. "Rapport sur les missions du St-Maurice et les pays adjacents". Montréal (20 sept. 1871).

Guéguen, J.-P. "Rapport sur les missions du St-Maurice comprenant les mission de Wemontaching, de Kikendate, de MÉkiskan et Waswanipi". Montréal (sept. 1871), 28 feuilles non-paginées.

Guinard, J.-E. "Itinéraire des anciens missionnaires de Maniwaki à Waswanipi".

Guinard, J.-E. "Mémoires...".

Guinard, J.-E. "Journal de nos missions montagnaises". 119 p.

Larochelle, S. "Lettre (12 août 1950) ou P. Guinard, Maniwaki".

Lauzon, Ludger. "Notes sur la Congrégation des Missionnaires Oblats de Marie Immaculée au Saguenay".

Lesage, Sylvie. "La langue indienne à Betsiamites". 12 pages.

Richard, L.-A. "Lettre (13 janvier 1938) Québec, ou J.-E. Guinard, Maniwaki". Annexe (Réponse du P. J.-E. Guinard).

Richard, L.-A. "Lettre (20 août 1924) Québec, ou P. J.-E. Guinard, Sanmour".

Richard, L.-A. "Lettre (30 sept. 1938) Québec, ou P. J.-E. Guinard, Maniwaki".

Samson, Ralph. "Lettre (12 mars 1925) Montréal, ou P. J.-E. Guinard, Maniwaki".

Archives provinciales des Oblats de Marie Immaculée (Montréal).

Fond d'Archives Victor Tremblay:
Chicoutimi. Société Historique du Saguenay. Archives nationales
du Québec, Chicoutimi.

B- SOURCES IMPRIMÉES

Andrieux, François. Lettre de R.P. Andrieux, Oblat de M.I. à un
Père de la même société. Rapport de l'Association de la Propaga-
tion de la Foi établie, Montréal, 10 (1853-1854), pp. 75-82.

Andrieux, François. Mission de Wamontashing. Rapport sur les Mis-
sions du Diocèse de Québec, 12 (1857), pp. 17-29.

Andrieux, François. Missions du Saint-Maurice. Rapport sur les
Missions du Diocèse de Québec, 10 (1853), pp. 112-122.

Andrieux, François. Mission du Saint-Maurice. Rapport sur les
Missions du Diocèse de Québec, 11 (1855), pp. 21-31.

Angers, Lorenzo. Recherches documentaires, Chicoutimi, Postes de
traite, Vol. 2. Journaux de la Chambre d'Assemblée du Bas-Canada,
1823-1824, Vol. 33 (App. R - François Verrault).

Arnaud, Charles. Journal des Voyages de Charles Arnaud. Mon-
tréal, P.U.Q., 1977, 118 p. (Recherche et transcription de
Huguette Tremblay).

Arnaud, Charles. Lettre à Mgr Racine, janvier 1881. Annales de la
Propagation de la Foi pour la Province de Québec, 15 (1881), pp.
208-216.

Arnaud, Charles. Lettre du R.P. Arnaud, Oblat de Marie Immaculée,
à Mgr l'Évêque de Marseille, Supérieur général de la Congrégation,
[Les Eskoumains]. Annales de la Propagation de la Foi, Lyon, 26
(1854), pp. 282-288.

Arnaud, Charles. Mission au Lac Saint-Jean. Annales de la Propa-
gation de la Foi pour les provinces de Québec et de Montréal, 33
(1887), pp. 195-199.

Arnaud, Charles. Mission chez les Naskapis. Annales de la Propa-
gation de la Foi pour la province de Québec, 11 (1880), pp. 128-
143.

Arnaud, Charles. Missions des Postes du Roi et du Labrador. Mis-
sions du Diocèse de Québec, 10 (1853), pp. 123-125.

Arnaud, Charles. Mission des Naskapis. Rapport sur les Missions du Diocèse de Québec, 13 (1859), pp. 52-73; Missions...des... Oblats de Marie-Immaculée, 2 (1863), pp. 90-99.

Arnaud, Charles. Mission du Labrador. Rapport sur les Missions du Diocèse de Québec, 12 (1857), pp. 57-62.

Arnaud, Charles. Mission du Labrador. Rapport sur les Missions du Diocèse de Québec, 20 (1872), pp. 34-40; Rapport...de la Propagation de la Foi...Montréal, 24 (1872), pp. 16-20.

Arnaud, Charles. Mission du Saguenay. Rapport sur les Missions du Diocèse de Québec, 9 (1851), pp. 29-38.

Arnaud, Charles. Mission montagnaise du Lac St-Jean. Annales de la Propagation de la Foi pour la Province de Québec, 1 (1877), pp. 29-34; 11 (1880), pp. 144-145.

Arnaud, Charles. Missions des RR. PP. Oblats de Betsiamits. Rapport sur les Missions du Diocèse de Québec, 21 (1874), pp. 59-62.

Arnaud, Charles. Missions sur la Côte du Labrador et dans les Postes du Roi. Rapport sur les Missions du Diocèse de Québec, 11 (1855), pp. 39-48, 66-107.

Arnaud, Charles. Rapport sur les missions montagnaises de la Côte-Nord, 23 mars 1852. "Rapport sur les Missions du Diocèse de Québec, 1853, pp. 123-125.

Arnaud, Charles. Rapport sur les missions montagnaises de la Côte-Nord, 3 juillet 1855 : ibidem, 1855, pp. 39-48; 26 juillet 1855 : ibidem, 1855, pp. 66-107.

Arnaud, Charles. Rapport sur les missions montagnaises de la Côte-Nord, 30 septembre 1850 : ibidem, 1851, pp. 29-38.

Arnaud, Charles. Rapport sur les missions montagnaises de la Côte-Nord, 3 janvier 1857 : ibidem, 1857, pp. 57-62.

Arnaud, Charles. Rapport sur les missions des Naskapis : ibidem, 1859, pp. 52-73. Également dans Missions [...] des [...] Oblats de Marie-Immaculée, 2 (1863), pp. 90-100.

Arnaud, Charles. Rapport sur les missions montagnaises de la Côte-Nord. Annales de la Propagation de la Foi..., Lyon, 26 (1854), pp. 282-288.

Babel, Louis. Journal des Voyages de Louis Babel (1866-1868). Montréal, P.U.Q., 1977, 161 p. (Recherche et transcription de Huguette Tremblay).

Babel, Louis. Rapport sur les missions montagnaises de la Côte-Nord. Rapport sur les Missions du diocèse de Québec, 1855, pp. 31-39.

Babel, Louis. Rapport sur les missions montagnaises de la Côte-Nord : ibidem, 1853, pp. 125-127.

Babel, Louis. Lettre du R.P. Babel à Mgr l'Archevêque. Rapport sur les Missions du Diocèse de Québec, 19 (1870), pp. 63-65.

Babel, Louis. Lettre du R.P. Babel à ses supérieurs sur la mission chez les Naskapis. Rapport sur les Missions du Diocèse de Québec, 19 (1870), pp. 57-63.

Babel, Louis. Mission de Mingan. Rapport sur les Missions du Diocèse de Québec, 19 (1870), pp. 65-68.

Babel, Louis. Première mission chez les Naskapis, Baie des Esquimaux. Rapport sur les missions du Diocèse de Québec, 18 (1868), pp. 1-6.

Babel, Louis. [Premières tentatives d'évangélisation dans l'Intérieur du Labrador]. Annales de la Propagation de la Foi..., Lyon, 41 (1869), pp. 224-239.

Babel, Louis. Une mission dans l'intérieur du Labrador. Rapport sur les Missions du Diocèse de Québec, 18 (1868), pp. 13-22.

Baddeley, F.H. "Partie géognostique d'une exploration du Territoire du Saguenay". Journaux de la Chambre d'Assemblée du Bas-Canada, 1829, app. V. (Microfilm, Bob. 10.1, Univ. Laval).

Bell, Robert. "Observations sur la côte du Labrador, le Détroit de la Baie d'Hudson". Commission géologique du Canada, Rapport des Opérations 1882-83-84, (1825), pp. 3DD-62DD.

Bernard, Jean-Pierre. Rapport sur les missions de la Côte-Nord. Annales de la Propagation de la Foi..., Lyon 31 (1859), pp. 291-300.

Bernard, Jean-Pierre. [Rapport sur Plattsburgh]. Missions [...] des [...] Oblats de Marie-Immaculée, 2 (1863), pp. 122-131.

Bouchette, Joseph. Description topographique de la province du Bas-Canada, avec des remarques sur le Haut-Canada et sur les relations des deux provinces avec les États-Unis de l'Amérique. Londres, W. Faden, XV, 664 p. (avec cartes et planches).

Bouchette, Joseph (le jeune). "Journal du parti explorateur du Saint-Maurice, 24 décembre 1828". Journaux de la Chambre d'Assemblée du Bas-Canada, 1829, App. V. (Microfilm, Bob. 10.1, Univ. Laval).

Bourassa, Médard. Rapport sur les missions du Saint-Maurice, 26 juillet 1846. Rapport sur les Missions du Diocèse de Québec, 1847, pp. 94-104.

Bourassa, Médard. Rapport sur les missions du Saint-Maurice : ibidem, 1846, pp. 146-147.

Bourassa, Médard. Rapport sur les missions du Saint-Maurice, 5 janvier 1849 : ibidem, 1849, pp. 75-81.

Bourassa, Médard. Rapport sur les missions du Saint-Maurice. Annales de la Propagation de la Foi..., Lyon, 17 (1845), pp. 243-252.

Bourassa, Médard. Lettre du R.P. Bourassa, missionnaire oblat de Marie-Immaculée au R.P. Honorat de la même congrégation. Annales de la Propagation de la Foi..., Lyon, 17 (1845), pp. 243-252.

British Parliamentary Papers. Colonies Canada, Vol. 1 à 33, 1800-1900.

Canada (Bas-Canada). Journaux de la Chambre d'Assemblée du Bas-Canada. 1791-1841. (Microfilm).

Canada (Gouv.). Rapport annuel de la Commission Géologique du Canada pendant les années 1853-54-55-56. Toronto, Jolin Lowel, 1857.

Canada (Gouv.). "Rapport annuel du Secrétaire d'État pour l'année... (Division des Sauvages)". Documents de la Session, 1867-1872.

Canada (Gouv.). "Rapport annuel du Département de l'Intérieur (Division des Sauvages)". Documents de la Session, 1873-1880.

Canada (Gouv.). "Rapport annuel du Département des affaires des Sauvages". Documents de la Session, 1881-1924.

Canada (Gouv.). "Département des Affaires indiennes". Rapports annuels des Ministères, 1925-1930.

Canada (Gouv.). Rapport annuel du Département des Affaires indiennes pour l'exercice clos le 31 mars..., 1929-1936.

Canada (Gouv.). Report of Indians Affairs Branch, annual report, 1936-1966. (Microfiche).

Canada (Gouv.). Ministère des Affaires indiennes et du Nord canadien. Rapport annuel..., 1966-1984.

Canada (Gouv.). Recensement du Canada, 1825-1871. (Microfiche).

Canada (Gouv.). Statuts Révisés du Canada, 1970, Appendices, Ottawa, Imprimeur de La Reine, 1970, XII, 466 p.

Canada (Gouv.). L'adoption et les enfants indiens. Ministère des Affaires indiennes et du Nord Canada, Ottawa, 1981.

Canada (Prov.). Journaux de l'Assemblée Législative de la Province du Canada, 1841-1866. (Microfilm, 26 bobines).

Canada (Prov.). "Copies des procès-verbaux d'arpentage de la rivière St-Maurice avec instructions y relatives, accompagnées d'une carte". Journal de l'Assemblée législative des Canadas, 1850, App. W.W. (Microfilm).

Canada (Prov.). "Rapport condensé du Journal d'opération du relevé de la rivière Saint-maurice depuis la rivières-aux-Rats jusqu'à l'embouchure de la rivière Mattawin complété par les arpenteurs H. Legendre et John Bignell, en 1847-1848". Journal de l'Assemblée législative des Canadas, 1851, App. G.G.G., 88 p. (Microfiches).

Canada (Prov.). "Report on the Affairs of the Indians in Canada". Journal de l'Assemblée législative des Canadas, 1844-1845. App. E.E.E., Section I. "History of the relations between the Government and the Indians". (Microfilm).

Canada (Prov.). "Journal d'opération du relevé de la rivière Saint-maurice depuis la Rivière-aux-Rats jusqu'au lac Assiwawan". Journal de l'Assemblée législative des Canadas, 1851, App. G.G.G., (Microfilm).

Caron, Napoléon (abbé). Deux voyages sur le Saint-Maurice. Trois-Rivières, Ayotte, 1846, S.D. VI-322 p. (Microfiche).

Casgrain, H.R. Journal du Marquis de Montcalm durant ses campagnes en Canada de 1756 à 1759. Québec, Demers, 1895, 626 p.

Charpeney, Hyacinthe. Rapport sur les missions du Labrador, 30 décembre 1859. Rapport sur les Missions du Diocèse de Québec, 1861, pp. 65-82.

Clément, H.T. "Lettre au R.P. Guignes, 1^{er} août 1847". Codex historicus de Longueuil. pp. 90-93.

Clément, Hercule. Mission d'Abbitibbi. Rapport sur les Missions du Diocèse de Québec, 8 (1849), pp. 69-74.

Clément, Hercule. Mission de Mattawagaming. Rapport...de la Propagation de la Foi..., Montréal, 6 (1850), pp. 13-20.

Clément, Hercule. Rapport sur les missions du Saint-Maurice : ibidem, 1853, pp. 102-112.

Clément, Hercule. Rapport sur les missions du Saint-Maurice, 1er février 1852 : ibidem, 1853, pp. 96-102.

Clément, Hercule. Rapport sur les missions du Saint-Maurice. Rapport de l'Association de la Propagation de la Foi établie [...] à Montréal, 1852, pp. 63-66.

Clément, Hercule. Rapport sur les missions de la Baie-James : ibidem, 1849, pp. 69-73.

Clément, Hercule. Rapport sur les missions de la Baie-James : ibidem, 1850, pp. 13-17.

Cormier, Louis-Paul. Jean-Baptiste Perrault marchand voyageur parti de Montréal le 28^e de mai 1783. Montréal, les Éditions Boréal Express Ltée 1978, 170 p. (Collection "Mékinac").

Déléage, Régis. Mission de la Baie d'Hudson. Rapport sur les Missions du Diocèse de Québec, 12 (1859), pp. 131-141; 13 (1861), pp. 174-192.

Déléage, Régis. Mission du St-Maurice. Rapport sur les Missions du Diocèse de Québec, 16 (1864), pp. 71-84.

Déléage, Régis. [Rapport sur les missions de la Baie James]. Missions...des...Oblats de Marie-Immaculée, 2 (1863), pp. 21-53.

Doughty, Arthur G. Report of the Public Archives for the year 1918, Ottawa, Imprimeur du Roi, 1920, 559 p.

Doughty, Arthur G. et McArthur, Duncan A. Documents Relating to the Constitutional History of Canada 1791-1818, Ottawa, Imprimeur du Roi, 1914, 2 vol.

Durocher, Flavien. Aiamie Kuskushkutt mishinaigan ka iskonigants nte Opishtikoiats, [Québec] : nte William Nelson, 1847, iii-67 p.

Durocher, Flavien. Ir Mishiniigin. Eku emoru tsche apoststate ishkuamishkornut, uiapokornuts, usakornuts, ekwanakornuts, mashkuarornuts, skikotimiornuts, kis pickuakamiornuts, Moniants, Louis Perrault, 1852, 168 p. (Texte en montagnais : vedettes en français et en latin).

Durocher, Flavien. Rapport sur les missions montagnaises de la Côte-Nord. Rapport de l'Association de la Propagation de la Foi établie (...) à Montréal, 1853-1854, pp. 61-74.

Durocher, Flavien. Rapport sur les missions montagnaises de la Côte-Nord, 17 septembre 1845. Rapport sur les Missions du Diocèse de Québec, 1847, pp. 104-112.

Durocher, Flavien. Rapport sur les missions montagnaises de la Côte-Nord, 25 juillet 1846 : ibidem, 1847, pp. 112-124.

Durocher, Flavien. Rapport sur les missions montagnaises de la Côte-Nord, 15 et 31 décembre 1853 : ibidem, 1855, pp. 42-62.

Durocher, Flavien. Rapport sur les missions montagnaises de la Côte-Nord : ibidem, 1853, pp. 48-62.

Durocher, Flavien. Rapport sur les missions montagnaises de la Côte-Nord, 31 décembre 1853. Rapport de l'Association de la Propagation de la Foi établie [...] à Montréal, 1853-1854, pp. 72-74.

Durocher, Flavien. Mission chez les Montagnais. Rapport sur les Missions du Diocèse de Québec, 7 (1847), pp. 104-124.

Durocher, Flavien. Mission du Golfe Saint-Laurent. Rapport de l'Association de la Propagation de la Foi établie (...) à Montréal, 10 (1853-1854), pp. 61-74.

Durocher, Flavien. Mission montagnaise de Métabetchouan, Lac St-Jean. Rapport sur les Missions du Diocèse de Québec, 21 (1874), pp. 65-70.

Durocher, Flavien. Mission montagnaise du Lac St-Jean. Annales de la Propagation de la Foi pour la Province de Québec, 1 (1877), pp. 25-29.

Durocher, Flavien. Missions sur la Côte du Labrador et dans les Postes du Roi. Rapport sur les Missions du Diocèse de Québec, 11 (1855), pp. 48-70.

Fauteux, Aegidius. Mémoire sur les Postes du Canada adressé à M. de Surlaville, en 1754, par le chevalier de Raymond. Québec, A. Fauteux, 1929. 40 p.

Ferland, Opuscules. Rapport sur les missions du Labrador. Rapport sur les Missions du Diocèse de Québec, 1859, pp. 64-112.

Fisette, Pierre. Rapport sur les missions montagnaises de la Côte-Nord. Annales de la Propagation de la Foi..., Lyon, 17 (1845), pp. 253-256.

Fleming, R. Harvey. Minutes of Council Northern Department of Rupert Land, 1821-1831. (Introduction et notes par H.-A. Innis). Toronto, The Champlain Society for the Hudson's Bay Record Society, 1940, (Krauss Reprint 1968), 480 p.

Garant, Patrice. "Étude sur les Réserves indiennes". Rapport de la Commission d'étude sur l'Intégrité du territoire. Vol. 4, (Le Domaine Indien; 4.3 Études juridiques), 1966, 224 p.

Garin, André, O.M.I. Mission de Mingan. Rapport de l'Association de la Propagation de la Foi établie [...] à Montréal, 7 (1851), pp. 41-42.

La Gazette de Québec. 21 juin 1764 au 24 novembre 1873 (38 bobines).

Gervais, Henri, O.M.I. Rapport sur la maison de Maniwaki. Missions...des...Oblats de Marie-Immaculée, 52 (1914), pp. 157-166, 277-296.

Great Britain, Privy Council. Forts and Trading Posts in Labrador Peninsula and Adjoining Territory. Ottawa, King's Printer, 1926, 67 p.

Great Britain, Privy Council. In the matter of the boundary between the Dominion of Canada and the colony of Newfoundland in the Labrador Peninsula, between the Dominion of Canada of the one part and the colony of the Newfoundland of the other part. Great Britain, Privy Council, Judicial Committee, London, Clowes and Sons, 1927, 12 vol.

Guéguen, Jean-Pierre. Mission chez les Sauvages Tête de Boule. Annales de la Propagation de la Foi pour la Province de Québec, 8 (1879), pp. 113-124.

Guéguen, Jean-Pierre. Mission de Témiskamingue. Annales de la Propagation de la Foi pour la Province de Québec, 12 (1880), pp. 220-231.

Guéguen, Jean-Pierre. Missions de Témiskamingue et du Saint-Maurice. Rapport sur les Missions du Diocèse de Québec, 19 (1870), pp. 9-19.

Guéguen, Jean-Pierre. Mission du Saint-Maurice. Annales de la Propagation de la Foi pour la Province de Québec, 16 (1882), pp. 20-24.

Guéguen, Jean-Pierre. Missions du Saint-Maurice. Rapport sur les Missions du Diocèse de Québec, 20 (1872), pp. 44-53.

Guéguen, Jean-Pierre. Missions du Saint-Maurice. Rapport de l'Association de la Propagation de la Foi [...] Montréal, 24 (1872), pp. 21-27.

Guérin, E. Le Saint-Maurice, Notes de voyage. Montréal, Sénécal, 1872, 25 p.

Hamel, Joseph. "Expédition du Saguenay, Lac Saint-Jean, etc., 8 novembre 1828, Québec". Journaux de la Chambre d'Assemblée du Bas-Canada 1829. App. V (Microfilm).

Hébert, Léo-Paul. Le quatrième registre de Tadoussac. Magnus Liber. Recherche et transcription par Léo-Paul Hébert. Montréal, Presses de l'Université du Québec, 1982, 144 p.

Hébert, Léo-Paul. Le troisième registre de Tadoussac-Magnus Liber. Montréal, Presses de l'Université du Québec, 1976, XXII et 342 p.

Henry Alexander. Travels & adventures in Canada and the Indian Territories between the years 1760 and 1776. Toronto, Scholarly Press Inc., 1972, 347 p.

Hudson's Bay. "Andrew Graham's Observations on Hudson's Bay, 1767-91". Éd. Glyndur Williams, Richard Glover, London. The Hudson's Bay Record Society, 1969, 423 p.

Hudson's Bay Record Society. Minutes of Council Northern Department of Rupert Land, 1821-1831. Germany, The Champlain Society 1940, Vol. 3, 480 p.

Long, John. Voyages and Travels in the Years 1768-1788. Chicago, R.R. Donnelley & Sons Cie., 1922, 238 p.

Low, Albert Peter. "Report on Exploration in the Labrador Peninsula. Along the East Main, Koksoak, Hamilton, Manicouagan, and Portions of others Rivers in 1892-93-94-95". Annual Report of the Geological Survey of Canada. Vol. 8 (L), Ottawa, pp. 1-387.

Low, Albert Peter. "Rapport sur une exploration de la partie septentrionale de la péninsule du Labrador du Golfe de Richmond à la Baie d'Ungava". Rapport annuel, (nou. série), Vol. IX, Rapport L 1896, Ottawa, S.E. Dawson, imp. 1898, p. 1L-48L.

Maurault, Joseph. Rapport sur les missions du Saint-Maurice. Rapport sur les Missions du Diocèse de Québec, 1845, pp. 131-133; 136-145.

McKenzie, James. "The King's Post and Journal of a canoe Jaunt (Le Saguenay et les Côtes du Labrador) 1808". Les Bourgeois de Cie du N.-O., tome 2. Récits de voyages, lettres et rapports inédits relatifs au Nord-Ouest Canadien, N.-Y., Antiquarian Press Ltd, 2 Vol.

Morin, René et all. Avis préliminaires sur le fondement juridique des droits des Attikameks et des Montagnais. Volume 4: Inventaire et examen des dispositions législatives émanant du gouvernement du Québec et portant sur les Indiens entre 1763 et 1981. Québec, Ministère de la Justice, janvier 1982.

Nixon, W. "Extraits du Journal d'un voyage d'exploration depuis Québec jusqu'au Lac St-Jean : 1828". Journaux de la Chambre d'Assemblée du Bas-Canada. App. V (Microfilm).

Pinet, Thomas-Horace, O.M.I. Rapport sur les missions du Labrador, 21 novembre 1855. Rapport sur les Missions du Diocèse de Québec, 1857, pp. 46-56.

Prévost, Méderic, O.M.I. [Chez les sauvages Têtes de Boule], lettre du Révérend Père Provost, O.M.I., Révérend Père Pian... Annales de la Propagation de la Foi pour la Province de Québec, 8 (1879), pp. 111-113.

Proulx, J.-P. "Journal de l'Exploration du Saguenay et autres parties des terres de la couronne, 26 septembre 1828". Journaux de la Chambre d'Assemblée du Bas-Canada, 1829. App. V (Microfilm).

Québec (Gouv.). Rapport de l'Archiviste de la Province de Québec. (Sous la direction de Pierre-Georges Roy pour les années 1920-21 à 1939-40 et d'Antoine Roy pour les années 1940-41 à 1969). Tous les volumes ont été dépouillés.

Québec (Gouv.). Recensement du Québec 1871. (Microfilm).

Québec (Province). Rapport des commissaires nommés en vertu de l'Acte 9^e Georges IV, chap. 29, pour explorer cette partie de la province qui se trouve entre les rivières Saint-Maurice et Ottawa, et qui est encore demeurée déserte et sans culture. Québec, Neilson & Cowan, 1830, 281, 31 p. [10] f. de planches pliées.

Robertson, Samuel. "Notes on the coast of Labrador". Transactions of the Litterary and Historical Society of Quebec, Vol. IV, part I, 1855, pp. 27-53.

Shortt, Adams et Doughty, Arthur-G. Documents relatifs à l'histoire constitutionnelle du Canada 1759-1791. Choisis et édités avec notes par Adams Shortt et Arthur-G. Doughty. Ottawa, Thomas Mulvery, imprimeur de sa très excellente Majesté le Roi, 1921, 2 Vol.

Shortt, Adams et Doughty, Arthur-G. Documents relatifs à l'histoire constitutionnelle du Canada 1791-1818. Choisis et édités avec notes par Adams Shortt et Arthur-G. Doughty. Ottawa, Thomas Mulvery, imprimeur de sa très excellente Majesté le Roi, 1921, 2 Vol.

Société de la Propagation de la Foi. Rapport sur les missions du diocèse de Québec. Association de la propagation de la foi (Québec) Diocèse, Québec, L. Brousseau, 1839-1874, 21 Vol.

Taché, Jean-Baptiste. "Jean-Baptiste Taché et son voyage : Journal de Voyage". Journaux de la Chambre d'Assemblée du Bas-Canada 1820-1821, Vol. 30, App. V (Microfilm).

Tanghe, Raymond et Moïsette, Olivier. Au pays de l'Énergie. Trois-Rivières, Bien Public, 1932, 46 p. (Coll. Pages trefluvien- nes, Série B - No 3).

Têtu, H. et Gagnon, C.O. Mandements, lettres pastorales et circu- laires des Évêques de Québec. Québec, Côté et Cie, 1887-1888, 588 et 566 p.

Thwaites, Reuben Gold. The Jesuits Relations and Allied Docu- ments: Travels and Explorations of the Jesuit Missionaries in New-France 1610-1791, N.Y. Pageant Books Company, 1959, (Cleveland, 1896-1901), 73 Vol.

Wallace, W.S. John McLean's notes of a twenty-five year's service in the Hudson's Bay territory. Toronto, The Champlain Society, no 19, 1932, 402 p.

II - INSTRUMENTS DE TRAVAIL

A- GUIDES BIBLIOGRAPHIQUES

Archives publiques du Canada, Division des manuscrits. Inventaire général - Manuscrits, 1971-1977, 8 Vol.

Beaulieu, A. et Al. Guide d'histoire du Canada. (Les cahiers de l'institut d'histoire no 13), Québec, P.U.L., 1969, 540 p.

Beaulieu, André, Bonenfant, Jean-Charles et Hamelin, Jean. Publi- cations gouvernementales du Québec (1867-1964). Québec, Assemblée nationale, Imprimeur de la Reine, 1968, 554 p.

Bishop, Charles-A. "Archival Sources and the Cultural History of the Indians of the Eastern Subartic". La Revue canadienne de sociologie et d'anthropologie, Vol. 12 (3), 1979, pp. 244-251.

Canada. Publication du Gouvernement du Canada. Catalogue général 1953. Ottawa, Imprimeur de la Reine, 1953-1985 (publication an- nuelle).

Commission des Droits des Indiens du Canada. Revendication des Indiens au Canada. Bibliographie supplémentaire. Ottawa, Biblio- thèque Nationale du Canada, 1979, 116 p.

Côté, André. Sources de l'histoire du Saguenay-Lac St-Jean, Tome I : Inventaire des Archives paroissiales. Québec, M.A.C., 1978.

Côté, André. Sources de l'histoire du Saguenay-Lac St-Jean, Tome III : Guide bibliographique. Québec, Ministère des Affaires cul- turelles, Direction générale du Patrimoine, 1977, 273 p.

Dominique, Richard. Montagnais-Naskapis : Bibliographie. Québec, Ministère des Affaires culturelles, Direction générale du Patrimoine, 1976, 102 p. (Dossier no 21).

Dominique, Richard et Deschênes, Jean-Guy. Bibliographie thématique sur les Montagnais-Naskapis. Québec, Ministère des Affaires culturelles, Direction générale du Patrimoine, 1980, 113 p. (Dossier no 48).

Gagnon, Ph. Essai de bibliographie canadienne. Québec, [s.é.], 1895, 2 Vol.

Gillis, Peter. Division des archives fédérales, Collection de l'inventaire général, no 1, archives ayant trait aux Affaires indiennes (RG-10). Ottawa, Archives publiques du Canada, 1979, 48 p.

Hardy, René, Trépanier, Guy et Belleau, Jacques. La Mauricie et les Bois-Francs : Inventaire bibliographique 1760-1975. Montréal, ed. du Boréal Express Ltée, 1977, 389 p.

Hamelin, Louis-Émond et Bussièrre, Aline. Répertoire des travaux sur le nord. Publié par le centre d'études nordiques de l'Institut de géographie de l'Université Laval, 1953-54, Québec, Université Laval, 1965, Tome 8, 42 p.

Lamonde, Y. Guide d'histoire du Québec. Sillery-Québec, Les éditions du Boréal Express, 1976, 94 p.

Ministère des Affaires culturelles. Bilan des recherches ethno-historiques concernant les groupes autochtones du Québec. Québec, Ministère des Affaires culturelles, août 1984, 5 Vol.

Pourparler des Amérindiens et des Inuit : Guide à l'usage des professeurs du secondaire - Hist. et geog. Bibliog. sélective commentée, préparée par S. Bouchard et S. Vincent. Ministère de l'Éducation du Québec, Coordination des activités en milieu amérindien et inuit, Québec, 1982, 93 p.

Rheault, Marie. Bibliographie sommaire sur la Côte-Nord et les régions circonvoisines. Sept-Îles, Biblio. Municipale, 1979, 36 p.

Roy, P.-G. Inventaire de pièces sur la Côte du Labrador conservé aux archives de la province de Québec. Québec, A.N.Q., 194042, 2 Vol.

Thibault, Claude. Bibliographia Canadiana. Ontario, Longman, 1973, 795 p.

Trudel, Marcel. Atlas historique du Canada-Français. Québec, P.U.L., 1961, 93 cartes et plans.

B- DICTIONNAIRES

Bédard, Avila. La traduction des noms géographiques. Livret inclus avec Piché, G.-C. Études sur les forêts... Département des terres et forêts, 1915, 12 p. et 432 p.

Bélanger, René. De la pointe de tous les diables au cap Grince-dents. Toponymie historique et actuelle de la Côte-Nord. Québec, Belisle, 1973, 165 p.

Bouchette, Joseph. Description topographique de la province du Bas-Canada avec des remarques sur le Haut-Canada. Londres, Fadem, 1815, XV, 664, LXXXVI p.

Bouchette, Joseph. A topographical dictionary of the province of lower Canada. London, Longman, 1832, XII, 358 p.

Commission de Géographie de Québec. Nomenclature des noms géographiques de la province de Québec. (Premier rapport). Québec, Département des terres et forêts, 1916, 84 p.

Commission de Géographie de Québec. Noms géographiques de la province de Québec. (2^e édition). Québec, Département des terres et forêts, 1921, 158 p.

Commission de Géographie de Québec. Noms géographiques de la province de Québec. (3^e édition). Québec, Département des terres et forêts, 1926, 158 p.

Commission de toponymie. Dossier toponymique du Nouveau-Québec. Québec, Commission de toponymie, Éditeur officiel, 1982, 38 p.

Commission de toponymie. Répertoire toponymique du Québec. Québec, Commission de toponymie, Éditeur officiel, 1978, 1199 p.

Deschamps, C.E. Listes des municipalités dans la province de Québec. Lens, Mercier et Cie, (Éditeurs), 1886, 816 p.

Dictionnaire biographique du Canada. Québec, les Presses de l'Université Laval, (1966-1974), Vol. 3 et suiv.

Hodge Webb, Frédéric. Manuel des Indiens du Canada. Publié comme Appendice au dixième Rapport du Bureau géographique du Canada. Ottawa, Imprimeur de sa Majesté, 1915, 775 p.

Larose, André. Les registres paroissiaux au Québec avant 1800 : introduction à l'étude d'une institution ecclésiastique et civile. Québec, A.N.Q., 1980, 298 p. (Coll. "Études et recherches archivistiques, no 2).

Magnan, Hormidas. Dictionnaire historique et géographique des paroisses, missions et municipalités de la province de Québec. Arthabaska, P.Q., 1925, 738 p.

Piché, Odessa. Municipalités, paroisses, cantons, de la province de Québec de 1896 à 1924. Québec, Ministère de la colonisation des mines et des pêcheries, 1924, 498 p.

Québec (Gouv.). Dictionnaire des rivières et lacs de la Province de Québec. Québec, Gouvernement du Québec, Département des terres et forêts, 1925, 399 p.

Québec (Gouv.). Itinéraire toponymique du Saint-Laurent, ses rives et ses îles. (Études et recherches toponymiques, 9). Québec, Ministère des Communications, 1984, 45 p.

Québec (Gouv.). Liste des concessions forestières affermées de 1838 à 1931 inclusivement. Québec, Ministère de l'Énergie et des Ressources, Service de la concession des terres.

Québec (Gouv.). Répertoire des Cantons. Québec, Ministère de l'Énergie et des Ressources, Service de l'arpentage, 1982, 69 p.

Rouillard, Eugène. Dictionnaire des rivières et lacs de la province de Québec. Québec, Département des terres et forêts, 1914, 432 p.

Rouillard, Eugène. Dictionnaire des rivières et lacs de la province de Québec. Québec, Département des terres et forêts, 1915, 432 p.

C- ATLAS ET CARTES

Arbellot, Guy. La cartographie statistique automatique appliquée à l'histoire. Paris, S.E.V.P.E.N., 1970, 113 p.

Arrowamith, John. Aboriginal Map of North America Denoting the Boundaries and the Locations of Various Indian Tribes. (1857).

Bellin, Jacques Nicolas. Carte orientale de la Nouvelle-France ou du Canada, dédiée à Monseigneur Le Comte de Maurepas, Ministre et Secrétaire d'État, commandeur des Ordres du Roy. Par N. Bellin, Ingénieur de la Marine, 1744. "Desbrulins Sculpit. Coverdale Collection, no 1237, C. 42030". A.P.C., Coll. Nat. Cartes et Plans. H12/900-1744.

Bellin, Jacques Nicolas. Partie orientale de la Nouvelle-France ou du Canada. Par Mr. Bellin Ingénieur du Roy et de la Marine 1745. "(MS Title on reverse). Carte d'une partie de l'Amérique Septentrionale pour servir à l'intelligence du mémoire sur les

prétentions des Anglais au sujet des limites à régler avec la France dans cette partie du monde. MG 18, F16". A.P.C., Coll. Nat. Cartes et Plans. H3/900-1945 (1751).

Brouillet, Benoît et Saint-Yves, Maurice. Atlas Larousse Canadien. Québec, Les Éditions françaises, 1978, XVI-160 p. 128, cartes 29 cm. (Avec la participation de George Reynaud-Dulaurier).

Brown George et Maguire, Ron. Indian Treaties in Historical Perspective. Ottawa : Department of Indian and Northern Affairs, Treaties and Historical Research Centre, 1979, 49 p.

Canada. Ministère de l'Énergie, des Mines et des Ressources. L'atlas national du Canada. Toronto, McMillan Company of Canada Ltd, 1974, 254 p., 28 cm (4^e éd. rév.). (Avec le concours du ministère de l'Énergie, des Mines et des Ressources et d'Information Canada).

Canada. Affaires indiennes et du Nord. Atlas of Indian Reserves and Settlements Canada 1971. Canada, Ministère des Affaires indiennes et du Nord, 1978, 20 cartes.

Carver, Jonathan. A new Map of the Province of Quebec According to the Royal Proclamation of the 7th of October 1763 from the French Surverys Connected with those made after the War by Captain Carver and other Officers in His Majesty's Service. London, 1776. A.P.C., Coll. Nat. Cartes et Plans. H2/300-1776.

Castonguay, Rachelle. Toponymie amérindienne sur les anciennes cartes du Québec conservées aux Archives Publiques du Gouvernement canadien à Ottawa, 1536-1780. Ottawa, Travail manuscrit conservé aux Archives Publiques du Canada, Sept. 1980 (VIII), p. et 342 cartes inventoriées.

Chalmers, J.W., Eccles, W.J. et Fullard, H. Philip's Historical Atlas of Canada. London, G.-B., George Philip and Son Limited, C. 1966, VII, 48 p., 30 cm.

Jurdant, Michel et Ducruc, Jean-Pierre. Carte écologique du territoire de la Baie James. Québec, Environnement Canada, Mars 1980, 85 X 85 cm.

Jurdant, Michel, Beaubien, Jean, Bélair, J.L., Dionne, J.C. et Gérardin, V. Carte écologique de la région du Saguenay-Lac Saint-Jean : L'environnement et ses ressources. Identification analyse et évolution. Ste-Foy, Québec, Centre de recherche forestière des Laurentides, 1972, 93 p. et 10 annexes. (Rapport d'information : Q-F-X-31).

Kerr, D.G.G. Atlas historique du Canada. (Trad. de P. Tousignant), Montréal, Centre de psychologie et de pédagogie, 1967, 120 p.

Letarte, Jacques. Atlas d'histoire économique et sociale du Québec 1851-1901. Fides, Montréal, [1971], 44 p., 1^{ère} éd. 1936 (Histoire économique et sociale du Canada français).

Long, John. Sketch of the Western Countries of Canada 1791. Dans Voyages and Travels of and Indian Interpreter and Trader in the Years 1768-1788. Chicago, R.R. Donnelly & Sons Cie., 1922, p. 140.

Perrier, Raymond. Possibilité de gel au Québec. Ministère des Richesses naturelles, Québec, 1967, 130 p.

Québec, Ministère des Richesses naturelles. Aperçu cartographique sur le Nouveau-Québec. Ministère des Richesses naturelles, Direction générale du Nouveau-Québec. Québec, 1974, 107 p.

Saint-Yves, Maurice et Vallières, Marc. Atlas de géographie historique du Canada. Boucherville, Québec, Les Éditions françaises (1982), XVI, 96 p., 30 cm.

Taché Pascal. Map of St-Maurice territory (1855).

Trudel, marcel. Collection de cartes anciennes et modernes pour servir à l'étude de l'histoire de l'Amérique et du Canada. Québec, Institut d'histoire et de géographie de l'Université Laval, 1948, 91 p., cartes 28 cm.

D- DÉMOGRAPHIE (GUIDES MÉTHODOLOGIQUES)

Armengaud, André. La famille et l'enfant en France et en Angleterre du XVI^e au XVIII^e siècle : aspects démographiques. Paris, SEDES, 1975, 193 p.

Charbonneau, Hubert et André Larose. Du manuscrit à l'ordinateur dépouillement des registres paroissiaux aux fins de l'exploitation automatique. (Programme de recherche en démographie historique), (Coll. Études et recherches archivistiques no 3), Québec, Archives nationales du Québec, 1980, 229 p.

Chénier, R. Les facteurs de fécondité des populations indiennes du Canada. Thèse de maîtrise, Département de sociologie, Université d'Ottawa, 1971.

Dupâquier, Jacques. Introduction à la démographie historique. Paris, Tournai, Montréal, Éd. Gamma, 1974, 126 p.

Fleury, Michel et Henry, Louis. Nouveau Manuel et dépouillement et d'exploitation de l'état civil ancien. Paris, Édition de l'Institut National d'études démographiques, 1965.

Gérard, Hubert et Wunsch, Guillaume. Comprendre la démographie : Méthodes d'analyse et problèmes de population. Paris, Gérard et Co., Verviers, 1973, 184 p. (Coll. "Marabout Université").

Goubert, Pierre. Cent mille provinciaux au XVII^e siècle : Beauvais et le beauvaisis de 1600 à 1730. Paris, Flammarion, 1968, 439 p. (Coll. "Suivi de l'Histoire").

Goubert, Pierre. Beauvais et le beauvaisis de 1600 à 1730. Paris, SEVPEN, 1960, 2 Vol.

Greenberg, Michael R., Krueckeberg, Donald A., Michaelson, Connie D. Local Population and Employment Projection techniques. New-Jersey, Rutgers, The State University of New-Jersey, 1978, 277 p.

Guillaume, Pierre et Poussou, J.P. Démographie historique. Paris, Arnold Colin, 1970, 415 p. (Coll. "U").

Haggett, Peter. L'analyse spatiale en géographie humaine. Paris, Armand Colin, 1973, 390 p. (Coll. "U").

Henry, Louis. Techniques d'analyse en démographie historique. Paris, Éditions de l'Institut National d'études démographiques, 1980, 177 p.

Henry, Louis. Leçons d'analyse démographique. Paris, Centre de documentation universitaire et SEDES, 1964, 130 p.

Henry, Louis. Manuel de démographie historique. Paris, Genève, Librairie Droz, 1967, 146 p.

Henry, Louis. La mesure des phénomènes démographiques. Paris, Éditions de l'ined, 1977, (Revue Population), 32^e année.

Lachiver, Marcel. La population de Meulan du XVII^e au XIX^e siècle (vers 1600-1870). Étude de démographie historique. Paris, SEVPEN, 1969, 339 p.

Landry, Adolphe. Traité de démographie. Paris, Payot, 1949, 658 et XXI pp.

Larose, André. Les registres paroissiaux au Québec avant 1800.

Lemelin, Roméo. Les registres paroissiaux dans la province civile de Québec.

Piché, Victor et Normandeau, Louise (dir.). Grandeur et misère de la démographie : le cas autochtone. Les populations amérindiennes et inuit du Canada : aperçu démographique. Montréal, Les Presses de l'Université de Montréal, 282 p.

Pressat, Roland. Les méthodes en démographie. Paris, P.U.F., 1981, 128 p. (Coll. "Que sais-je?", no 1964).

III-ETUDES

A - ÉTUDES SPÉCIALISÉES

1. Livres, Thèses et all.

Archard, Eugène. Sur les sentiers de la Côte-Nord. Montréal, Librairie générale canadienne, 1960, 206 p.

André, Anne. Je suis une maudite sauvagesse/Eukuan nen motshimaitu iinuiskuen. Montréal, Leméac, 1975, 230 p.

Angers, Lorenzo. Chicoutimi, Poste de traite (1676-1856). Préface de Félix-Antoine Savard. Ottawa, Les Éditions Leméac, 1971, 123 p. (Collection historique).

Anonyme. "La première exploration du Saint-maurice". Bulletin de la société de géographie de Québec. Vol. IV, no 1 (fév. 1910), pp. 71-72.

Barriault, Yvette. Mythes et rites chez les Indiens Montagnais. La société historique de la Côte-Nord, 1971, 165 p.

Baulu, Ann. Archéologie du lac des Commissaires. Québec, Ministère des Affaires culturelles, Publication du centre de documentation, Direction de l'Inventaire des biens culturels, 1978, 152 p. (Thèse de maîtrise en anthropologie, Université de Montréal, août 1975).

Baribeau, Jean. Les missions sauvages du Haut St-Maurice au XIX^e siècle, Trois-Rivières, V.Q.T.R., Thèse de maîtrise, Théologie, 1979, 126 p.

Bernard, Harry. Portages et routes d'eau en Haute-Mauricie. Les Trois-Rivières, Éditions du Bien Public, 1953, 237 p. (Coll. "L'Histoire Régionale", no 12).

Blanchard, Raoul. La Mauricie. Les Trois-Rivières, Éditions du Bien Public, 1950, 154 p. (Coll. "L'Histoire Régionale", no 3).

Blondin, Denis. Les Gens de la Terre et les Gens de la Mer, Histoire Économique de la Basse-Côte-Nord. Québec, Ministère des Affaires culturelles, 1982, 23 p.

Boileau, G. Le Saguenay-Lac Saint-Jean. Québec, Éditeur officiel, 1977, 179 p.

Boillieu, Lambert de. Recollections of Labrador Life (1861). Toronto, Ryerson Press, (T.F. Breden, ed.), 1969.

Bouchard, Ginette Noël. Le village de Longue Pointe de Mingan et la communauté indienne de Mingan : Étude de géographie de population. Québec, Faculté des Lettres, Mémoire présentée à l'Institut de Géographie de l'Université Laval pour l'obtention de la Licence es lettres en géographie, avril 1972, 58 p.

Bouchard, Serge. Mémoires d'un simple missionnaire, le père Joseph-Étienne Guimond, O.M.I., 1869-1965. Québec, M.A.C., 1980, 229 p.

Bouchard, Serge. Chronique de chasse d'un montagnais de Mingan. Mathieu Mestokosho. (Trad. par Georges Mestokosho). Écrites et éditées par Serge Bouchard. Ministère des Affaires culturelles, (Série "Cultures amérindiennes"), 1977, 132 p.

Boucher, Thomas. Mauricie d'autrefois. Les Trois-Rivières, Éditions du Bien Public, 1952, 206 p. (Collection "L'Histoire Régionale, no 11).

Bruet, Edmond. Le Labrador et le Nouveau-Québec. Paris, Payot, 1949, pp. 259-294.

Bussièrre, Paul. Aspect de géographie de la Côte-Nord et de son arrière-pays, Québec, Thèse D.E.S., Université Laval, 1962, 365 p.

Burgesse, J.-Allen. La plus ancienne famille du Saguenay. Chicoutimi, La Société historique du Saguenay, 1949, no 12, 40 p.

Cabot, William Brooks. In Northern Labrador. J. Murray, London; R.C. Bodger, Boston, 1912, 292 p.

Conseil Attikamek Montagnais. Étude sur les services de santé des réserves Attikameks et Montagnais. Québec, C.A.M., 1982, 411 p. (pagination incomplète).

Carrière, Gaston. Le roi des Betsiamites. Le Père Charles Arnaud O.M.I. 1826-1914. Ottawa, Les Éditions de l'Université d'Ottawa, 1959, 185 p. (Cartes et ill.)

Carrière, Gaston. Explorateur pour le Christ. Louis Babel, O.M.I., 1826-1912. Montréal, Rayonnement, 1963, 150 p. (Collection "Pierre Vivante").

Carrière, Gaston. Jean-Marie Nedelec, O.M.I., 1834-1896, Sudbury, Société historique du Nouvel-Ontario, 1957, 47 p. (Doc. historique no 34).

Carrière, Gaston. Histoire documentaire de la Congrégation des Oblats de Marie-Immaculée dans l'Est du Canada. Ottawa, Édition de l'Université d'Ottawa, 1959, 12 vol.

Cartwright, George. Captain Cartwright and His Labrador Journal. Boston, Dana Estes, (C. W. Townsend, éd.), 1911, 385 p.

Chambre, Alexandre. Un grand apôtre du Canada, L.R.C., J.-B. de la Brosse, Jandes, 1904, 363 p.

Chambre, Alexandre. La culture matérielle des Indiens de Weymontachie : images d'hier dans une société en mutation. Montréal, Recherches Amérindiennes au Québec, 1982, 158 p.

Clermont, Norman. Ma femme, ma hache et mon couteau croche. Deux siècles d'histoire à Weymontachie. Ministère des Affaires culturelles, (Série "Cultures amérindiennes"), Québec, 1977, 144 p.

Comeau, N.A. La vie et le sport sur la Côte-Nord du Bas-St-Laurent et du Golfe. Québec, Éditions Garneau, 1945 [Récit écrit en 1908], 372 p. (Traduit de l'anglais par Nazaire Levasseur).

Connoly, Albert. OTI-IL-NO kaepe. Les Indiens montagnais du Québec. Chicoutimi, Éd. Science moderne, 1972, (Coll. "Plumes d'outardes, no 1).

Conseil Attikamek-Montagnais. Manouan. Québec, Biblio. Nationale du Québec, 1982, 40 p.

Conseil Attikamek-Montagnais. Weymontachie. Québec, Biblio. Nationale du Québec, 1982, 40 p.

Conseil Attikamek-Montagnais. Obedjiwan. Québec, Biblio. Nationale du Québec, 1982, 40 p.

Conseil Attikamek-Montagnais. Étude sur les services de santé des réserves Attikameks-Montagnais. Québec, Conseil Attikamek-Montagnais, avril 1982, 418 p. plus XVI annexes.

Côté, Louis-Philippe. Vision du Labrador. Montréal, Lévesque, 1934, 174 p.

Desbiens, Lucien. Au coeur de la Mauricie (La Tuque). Trois-Rivières, Éd. du Bien Public, 1933, 60 p. (Pages Trefluviennes, série A-No 8).

Dézy, Pierrette. Acculturation et socio-économie chez les Montagnais et les Naskapis du Lac John près de Shefferville. Thèse de maîtrise en géographie, Université Laval, 1963, 171 p.

Disturnell, John. A trip Through the lakes of North America; embracing a full description of the St-Lawrence River, together with all the principal place on its banks, from its sources to its mouth : commerce of the lakes, etc. New-York, 1857, XI-14, 366 p.

Dragon, Antonio. Trente robes noires au Saguenay. Chicoutimi, Société Historique du Saguenay, no 24, 1970, pp. 323-328.

Dugré, Alexandre (ptre). La Pointe-du-Lac. Trois-Rivières, Éd. du Bien Public, (Page trefluvienne, Série A, no 15), 1934, 90 p.

Feit, Harvey. Mistassini Hunters of the Boreal Forest : Ecosystem Dynamics and Multiple Subsistence Patterns, Montréal, M. A. Thesis, Department of Anthropology, McGill University. Montréal, 1969.

Ferland, J.B.A. (abbé). Louis Gamache : Le Labrador, Opuscles. Québec, A. Côté, 1877, 181 p.

Filteau, Gérard. L'épopée de Shawinigan. Guertin et Gignac. Shawinigan, 1944, 415 p.

Fortin, J.-Henri. Une culture unique des Amérindiens du Lac Saint-Jean. Métabetchouan, Québec et Lac-à-la-Croix, Lac Saint-Jean. Dépôt légal à la Bibliothèque nationale le 17 avril 1973, 194 p.

Frenette, Jacques. Le poste de Mingan au XIX^e siècle : cycles annuels des Montagnais et politiques de la Compagnie de la Baie d'Hudson. Thèse de maîtrise, Faculté des Sciences sociales, Université Laval. Québec, 1980, 132 p.

Fried, Jacob. A survey of the aboriginal population of Quebec and Labrador. Montréal, McGill University, 1955, IV, 121 p.

Garnier, R.P. Louis. Du Cométique à l'avion : les pères Eudistes sur la Côte-Nord. Québec, P.E. Larose, 1947, 297 p.

Gendron, Jean-Louis. Pointe-Bleue : étude d'une population indienne, de ses leaders et de ses marginaux. Thèse maîtrise en service social, Université Laval, 1968, 387 p.

Gosling, W.G. Labrador : Its Discovery, Exploration and Development. London, Aston Rivers Ltd, 1910, 574 p.

Goudie, Élizabeth. Woman of Labrador. Toronto, Peter Martin Ass. Ltd, 1973, 166 p.

Grégoire, Pierre. Occupation montagnaise du bassin de la Caniapiscou. Transcription d'entrevues et de notes de terrain. Rapport soumis au ministère des Affaires culturelles, Québec, 1978, 115 p.

Grégory, J.V. En racontant : Récit de voyages en Floride au Labrador, et sur le fleuve Saint-Laurent. Montréal, Librairie Beauchemin, 1913, 226 p. (Traduit de l'anglais par Alphonse Gagnon).

Grenfell, Wilfred T. et all. Labrador. New-York, Mac-Millan, 1922, 497 p.

Guay, Charles. Lettres sur l'Île d'Anticosti à l'honorable Marc-Aurèle Plamondon. Montréal, Beauchemin, 1902, 315 p.

Harper, Francis. The friendly Montagnais and their neighbours in the Ungava peninsula. Univ. Kansas, Lawrence, Kansas, 1964, 121 p.

Hébert, Léo-Paul. Histoire ou légende. Jean-Baptiste de La Brosse. Montréal, Bellarmin, 1984, 547 p.

Henderson, William B. Les réserves indiennes au Canada avant la Confédération. Direction de la recherche, Affaires indiennes et du Nord, Ottawa, 1980, 43 p.

Henriksen, Georg. Hunters in the Barrens : the Naskapi on the edge of the white man's world. St.John's Inst. of. Soc. and Econ. Res., Memor. Univ. Newfound., 1973, XI, 130 p.

Hind, Henry Youle. Exploration in the interior of the Labrador Peninsula. The country of the Montagnais and the Nasquapee Indians. London, Longman, Green, Longman Roberts et Green. Vol. II, 1863, 304 p.

Jacobs, Wilbur R. Diplomacy and Indian Gifts. (Anglo-French Rival along the Ohio and Northwest Frontiers, 1748-1763. London, Oxford, U.P., 1950, 208 p.

Lachance, Denis. L'acculturation des Indiens de Sept-Iles et de Maliotenam. Québec, Thèse en anthropologie, Université Laval, 1968, 197 p.

Lefebvre, Madeleine. Tshakapesh. Récits montagnais-Naskapi. Québec, M.A.C. 1971, 171 p. (Série "Cultures amérindiennes", no 4).

Lévesque, René. Les vieux comptoirs de Sept-Iles. Léméac, Montréal, 1981, 188 p.

Lips, Julius F. Tents in the Wilderness, the Story of Labrador Indians' Bay. New-York, J.P. Kippincott Co., 1942, 297 p.

McGee, J.T. Cultural Stability and change among the Montagnais Indians of the Lake Melville region of Labrador. Washington, Catholic University of America Press, 1961, 159 p.

McNulty, Gérard-Émond et Basile, Marie-Jeanne. Lexique Montagnais-Français du parler de Mingan. Québec, Centre d'études nordiques, Université Laval, 1981, VII, 54 p. (Nordicana : no 43).

Mailhot et Michaud, A. North West River. Étude ethnographique. Institut de Géographie, Un. Laval, Québec, 1965, 120 p. (Centre d'études nordiques. Travaux divers, no 7).

Mailhot, Josée et Sylvie Vincent. La situation des Montagnais de Saguenay-Lac St-Jean et de la Haute-Côte-Nord au milieu du XIX^e siècle. Rapport remis au Conseil Attikamek-Montagnais, MS., 1979, (Dactylographié), 43 p.

Mak, Andras. Présence historique et contemporaine des Montagnais sur la Basse-Côte-Nord. Québec, Min. des Affaires culturelles, 1982, 15 p.

Malaurie, Jean et Rousseau, Jacques. Le Nouveau-Québec. Contribution à l'étude de l'occupation humaine. Paris, Mouton, 1964, 464 p.

Malaurie, Jean et Rousseau, Jacques. Mémoire de la bande de Mingan à la Commission des biens culturels du Québec concernant l'avenir de l'Archipel de Mingan. Québec, Ministère des Affaires culturelles, 1979, 32 p.

Malaurie, Jean et Rousseau, Jacques. Minutes of Council Northern Department of Rupert Land, 1821-33. Germany, The Champlain Society, 1940, 480 p. (The Hudson's Bay Record Society).

Murray, W.H. The doom of Mamelons. Québec, Tourest Edition, 1888, 208 p.

Nettle, Richard. The Salmon Fisheries of the St-Lawrence River and its Tributaries. Montreal, John Lovell, 1857.

Panasuk, Anne-Marie et Jean-René Proulx. La résistance des Montagnais à l'usurpation des rivières à saumon par les Euro-canadiens du XVIII^e au XX^e siècle. Thèse de Maîtrise en anthropologie, U.M., 1981, X-458 p.

Parent, Raynald. Histoire des Amérindiens, du Saint-Maurice jusqu'au Labrador : De la préhistoire à 1760. Thèse de doctorat, Département d'histoire, Université Laval, 4 volumes.

Pelland, Alfred. Le Lac Saint-Jean. Québec, Pigeon, 1911, 164 p.

Pelletier, Céline. Localisation et migration des bandes indiennes et esquimaudes sur la Côte-Nord. Québec, Direction générale du Patrimoine, Ministère des Affaires culturelles, Ms., 1972.

Pothier, Roger. Relations inter-ethniques et acculturation à Mistassini. Québec, (Centre d'Études Nordiques no 9), 1965, 154 p. Québec, Institut de géographie, Université Laval, 1965, 154 p.

Potvin, Damase. La Baie des Hahas. Baie des Hahas, Éd. de la Chambre de commerce de la Baie des Hahas, 1957, 427 p.

Potvin, Damase. Le Tour du Saguenay : historique, légendaire et descriptif. Québec, ministère de l'Agriculture, 1920, 168 p.

Potvin, Damase. Trois Petits Clochers. Émouvante petite odyssee de la colonisation sur la Côte-Nord. Québec, Damase Portin, 1953, 94 p.

Pritchard, H. Hesketh. Through trackless Labrador. London, William Heinemann, 1911, 254 p.

Québec, Ministère des Affaires culturelles. Northern Quebec and Labrador journal and correspondance 1819-35. London, The Hudson's Bay Record Society, 1963, 383 p.

Québec. Ministère des Affaires culturelles : Investigation archéologique de la région du réservoir Caniapiscou. Québec, Ministère des Affaires culturelles, 1974.

Richardson, Robert Alan. Acculturation among the Seven Island Montagnais. Unpublished M.A. thesis Department of Sociology and Anthropology McGill University, Montréal, 1961, 176 p.

Rogers, S. Edward. The Quest for food and furs. The Mistassini Cree, 1953-1954. Musée national de l'homme, no 5, Ottawa, 1973, 83 p. (Publication d'Ethnologie, no 5).

Roy, Camille. Naskapis du Nouveau-Québec et de la Côte du Labrador. Étude sommaire de l'évolution des territoires traditionnels de chasse. Ministère des Richesses naturelles, Mai 1976.

Santerre, Louis-A. De Sept-Îles à Blanc-Sablon : 750 kilomètres par voie d'eau. Ottawa, Éd. Léméac, 1981, 163 p.

Schmitt, Joseph. Monographie de l'île d'Anticosti (Golfe Saint-Laurent). Paris, Librairie scientifique A. Herman, 1904, 370 p.

Simard, Jean-Jacques et al. Au royaume du Saguenay à la Pointe-Bleue, monographie sur la population autochtone du Saguenay-Lac St-Jean. Rapport de recherche soumis à l'alliance laurentienne

des Métis et Indiens sans statut, Québec, Laboratoire de recherches sociologiques, Université Laval, MS., 1980.

Simard, Robert. Le site de Métabetchouan, Lac St-Jean. Chicoutimi, Société d'archéologie du Saguenay, juin 1970, 90 p.

Sexe, M. Histoire d'une famille et d'une industrie pendant deux siècles, 1723-1923. Paris, Plon, 1923, 126 p.

Speck, Frank G. Naskapis. The savage hunters of the Labrador Peninsula. Norman, University of Oklahoma Press, 1977, 257 p. (1ère ed. 1935).

Sturtevant, William C. Handbook of North American Indians. Vol. 6, Subartic, Washington, 1981, 837 p.

Thériault, Yvon. L'apostolat missionnaire en Mauricie. Trois-Rivières, Bien Public, 1951, 142 p.

Tremblay, Lise. Étude des localisations spatiales de la réserve indienne de Pointe-Bleue (Lac St-Jean). Mémoire de recherche, Québec, Département de géographie, Université Laval, 1973, 63 p.

Veilleux, André. Pointe-Bleue : histoire d'une réduction. Québec, Thèse de Maîtrise, Université Laval, 1982, 165 p.

2. Périodiques

Adams, J. "Sketches of the Tête de Boule Indians, River St-Maurice". Quebec Historical Society, Vol. II, (1831), pp. 25-39.

Anonyme. "Chronique Géographique. La ville de Roberval". Bulletin de la Société de Géographie de Québec, Vol. 8, no 4 (juil.-août 1914), pp. 252-253.

Anonyme. "Sur la Côte-Nord du St-Laurent. Le vicariat apostolique". Bulletin de la Société de Géographie de Québec, Vol. 5, no 5 (oct. 1911), pp. 352-355.

Anonyme. "Sept-Îles". Saguenayensia, Vol. 12, no 6 (nov.-déc. 1970), p. 49.

Anonyme. "Chronique Géographique. Les sauvages de Mistassini". Bulletin de la Société de Géographie de Québec, Vol. 6, no 5 (nov.-déc. 1912), pp. 419-420.

Anonyme. "Chronique Géographique. Les expéditions du P. Babel dans le Nord". Bulletin de la Société de Géographie de Québec, Vol. 6, no 3 (mai-juin 1912), pp. 202-204.

Anonyme. "Chez les Têtes de Boule". Bulletin de la Société de Géographie de Québec, no 7(5) (1913), pp. 319-320.

Anonyme. "Les Sauvages du Canada". Bulletin de la société de Géographie de Québec, Vol. 12, no 4 (1918), pp. 246-247.

Baribeau, Jean. "L'influence de l'évangélisation sur la conception de la vie et de la mort chez les Têtes de Boule du XIX^e siècle". Studies in Religion, Sciences Religieuses, vol. IX, no 2 (1980), pp. 201-216.

Bélanger, René. "La famille Assini (ou Ashini)". Saguenayensia, (mai-juin 1962), pp. 51-54.

Bélanger, René. "Saint-Élisée de Bersimis". Saguenayensia, Vol. 5, no 2 (mars-avril 1963), pp. 26-28.

Bélanger, René. "Saint-Georges de Portneuf". Saguenayensia, Vol. 5, nos 5-6 (sept.-oct./nov.-déc. 1963), pp. 123-125.

Bélanger, René. "Le site historique du poste de Sept-Îles". Saguenayensia, Vol. 5, no 1 (jan.-fév. 1963), pp. 6-7.

Bignell, F.H. "Notes of a journey to lake Mistassini". Trans. Geol. Soc., Québec, Vol. 1, no 4 (1885), pp. 13-25.

Bouchard, Serge. "Les récits de Mathieu Mestokosho : chronique de chasse d'un Montagnais de Mingan". Recherches amérindiennes, Vol. 4 et 5 (1974-1975), pp. 19-23.

Bourinot, J.G. "La rivière du Désert". Bulletin de la Société de Géographie de Québec, Vol. 6, no 5 (sept.-oct. 1912), pp. 303-314.

Bowen, Noël H. "The Social condition of the Coast of Labrador". Transaction of the Letterary and Historical Society of Quebec, (1855), pp. 329-341.

Brouillette, Benoit. "La Côte-Nord du Saint-Laurent". Revue canadienne de Géographie, Vol. 1, no 1 (1947), pp. 3-21, Vol. I, nos 2-3 (1947), pp. 8-27, Vol. 1 no 4 (1947), pp. 21-39.

Bryant, Henry G. "An Exploration in Southeastern Labrador". Bulletin of the Geographical Society of Philadelphia, Vol. 11 (1) (1913), pp. 1-15.

Bussière, Paul. "La population de la Côte-Nord". Cahier de Géographie du Québec, Vol. 7, no 14 (1963), pp. 157-192, Vol. 8, no 15 (1964), pp. 41-94.

Burger, Valérie. "Indian camp sites on Kempt and Manouan Lakes in the Province of Quebec". Pensylvania archeologist Bulletin, Vol. XXIII, no 1 (mai 1953), 45 p.

Burgesse, J. Allan. "Property Concepts of the lake St. John Montagnais". Primitive Man, Vol. 18, nos 1-2, pp. 1-25.

Burgesse, J. Allan. "Les Indiens du Saguenay". Le Soleil, 4, 6 et 7 août 1952.

Burgess, Gregor. "Communication from Bersimis". Bulletin de Société de Géographie de Québec, Vol. 1, no 4 (1885), pp. 27-32.

Charest, Paul. "Les barrages hydro-électriques en territoire montagnais et leurs effets sur les communautés amérindiennes". Recherches amérindiennes au Québec, Vol. IX, no 4 (1980).

Charest, Paul. "Recherches anthropologiques et contexte politique en milieu attikamek et montagnais". Culture, Vol. 11, no 3 (1982), pp. 11-24.

Charest, Paul. "Les ressources naturelles de la Côte-Nord ou la richesse des autres une analyse diachronique". Recherches amérindiennes au Québec, Vol. 5, no 2, (1978), pp. 36-52.

Charest, Paul. "Stratégies d'adaptation généralisées et écosystèmes spécialisés : le cas de la Côte-Nord du Golfe du Saint-Laurent". Anthropologie et Sociétés, Vol. 7 (1), (1976), pp. 19-49.

Clermont, Norman. "Les Kokotches à Weymontachie". Recherches amérindiennes au Québec, Vol. VIII, no 2 (1978), pp. 139-146.

Clermont, Norman. "La transformation historique des systèmes économiques algonquiens". Actes du huitième congrès des Algonquistes, Carleton University, Ottawa (1977), pp. 182-187.

Conseil Attikamek-Montagnais. "Nishastan Nitasinan (notre terre, nous l'aimons et nous y tenons)". Recherches amérindiennes au Québec, Vol. IX, no 3 (1979), pp. 171-182.

Conseil Attikamek-Montagnais. "Revendications territoriales des bandes attikamek et montagnaises". Recherches amérindiennes au Québec, Vol. IX, no 3 (1979).

Cooke, Alan. "L'indépendance des Naskapis et le caribou". Recherches amérindiennes au Québec, Vol. IX, nos 1-2 (1979), pp. 99-104.

Copper, John M. "Is the Algonkian Family hunting ground system pré-Colombian?". American anthropologist, Vol. 41, no 1 (1939), pp. 66-90.

Cowan, William. "Pierres tombales indiennes à Moisie". Actes du Dixième Congrès des algonquinistes, Ottawa, Carleton University (1978), pp. 3-9.

David, P.C.E. (O.M.I.). "Les Montagnais du Labrador et du lac St-Jean". International Congress of Americanist, 15th session, Vol. 1, Québec (1906), XVth session, Vol. 1, pp. 205-211.

Davidson, D.S. "Notes on Tete de Boule Ethnology". American Anthropologist, Vol. 30 (1928), pp. 18-46.

Davidson, D.S. "Some Tete de Boule Tales". Journal of American folklore. New York, American folklore society, Vol. 41 (1928), pp. 262-274.

Davidson, D.S. "Family hunting territories of the Waswanipi Indians of Quebec". Indian Notes, Vol. 5, no 1 (jan. 1928), pp. 42-59.

Denton, David. "L'exploitation historique récente du caribou et les schèmes d'établissement dans la région de Caniapiscou". Recherches amérindiennes au Québec, Vol. IX, nos 1-2 (1979), pp. 105-116.

Dyke, A.P. "Montagnais-Naskapi or Montagnais and Nascaupi? An examination of semi-tribal differences". Ethnohistory, Vol. 17, nos 1-2 (1970), pp. 43-48.

Fletcher, E.T. "Notes of a voyage to St-Augustin Labrador". Société Géographique de Québec, Vol. I, no 2 (1881), pp. 59-69.

Ford, Alen. "L'accentuation dans le Montagnais de la Moisie". Actes du Septième congrès des algonquinistes. Ottawa, Carleton University (1976), pp. 347-360.

Gadacz, René Robert. "Acculturation as Parading in Historical Ethnology : The Montagnais Example". Ethnohistory, Vol. 26 (3) (1979), pp. 265-279.

Galbraith, John. "Canoe Trip from Lake Superior to Hudson Bay and return Via Lake Mistassini and the Saguenay River to Tadoussac". Geographical Society of Quebec, transaction, Vol. 7 (4) (1885), pp. 1-12.

Garigue, Philip. "The social organisation of the Montagnais-Naskapi". Anthropologica, no 4 (1957), pp. 107-136.

Genest, A.T. "Les Têtes-de-Boule". Bulletin de la Société de Géographie de Québec, Vol. 4, no 5 (1910), pp. 372-373.

Genest, M.A.T. "Ungava". Bulletin de la Société de Géographie de Québec, Vol. 4, no 2 (mai 1910), pp. 77-120.

Girard, Jean-Guy. "Entrevue avec Harry Kurtness". Focus, (juillet-août 1978), Vol. 1, nos 13-14.

Hébert, Nicolas. "Exploration du Curé Hébert". Saguenayensia, Vol. 9, no 5 (sept.-oct. 1967), pp. 101-104.

Henaire, Jean. "Les Montagnais et les ententes scolaires : le Nouveau pacte colonial". Actes du Huitième congrès des algonquistes, Ottawa, Carleton University (1977), pp. 171-179.

Huard, V.A. (ptre). "Feu le Révérend Père André-Charles Arnaud, O.M.I.". Bulletin de la Société de Géographie de Québec, Vol. 8, no 4 (juillet-août 1914), pp. 201-207.

Ingall, L.T. "Remarks on the Country lying between the Rivers St. Maurice and Saguenay, on the North Shore of the St. Lawrence". Quebec Historical Society, Vol. 11 (1831), pp. 216-230.

Ingall, L.T. "Remarks on the District traversed by the St. Maurice Expedition, in the Summer of 1829". Quebec Historical Society, Vol. II (1831), pp. 7-23.

Joyal, A. "Excursion sacerdotale chez les Têtes-de-Boule". La Bannière de Marie-Immaculée, no 22 (1974), pp. 27-41.

Kistabish, Richard. "La santé chez les Algonquins". Recherches amérindiennes au Québec, Vol. XII, no 1 (1982), pp. 29-32.

Knight, Rolf. "Are-Examination of Hunting, Trapping and Territoriality Among the Northeastern Algonkian". Man, culture and animals : The Role of Animals in Human Ecological adjustments, A. Leed and A.P. Voyda (eds)., Publication no 78, American Association for the Advancement of the Science, Washington, 1965.

Labrecque, Marie-France. "Développement du capitalisme dans la région de Weymontachie (Haute-Mauricie) : incidences sur la condition des femmes attikamek". Recherches amérindiennes au Québec, Vol. XIV, no 3 (1984), pp. 75-87.

Lacasse, Fernande. "La conception de la santé chez les indiens montagnais". Recherches amérindiennes au Québec, Vol. XII, no 1 (1982), pp. 25-28.

Leacock, Eleanor. "Matrilocalty in a simple hunting economy (montagnais-Naskapi)". Southwestern Journal of Anthropology, no 11 (sept. 1955), pp. 31-47 (réédité en 1967).

Leacock, Eleanor. "The Montagnais-Naskapi Band". Contributions to Anthropology : Band Societies, Anthropological Series, D. Damas (ed.), no 84 (1969), p. 147 (National Museum of Canada, Ottawa).

Leacock, Eleanor. "The Montagnais Hunting Territory and the Fur Trade". Americana Anthropological Association, Memoir, Vol. 52, no 5, Part. 2, (Memoir no 78).

Leacock, Eleanor. "Les relations de production parmi les peuples chasseurs et trappeurs des régions subarctiques du Canada". Recherches amérindiennes au Québec, Vol. X, nos 1-2 (1980).

Leacock, Eleanor. "Seventeenth-Century Montagnais Social Relations and Values". Handbook of North American Indians, J. Helm (éd.), Subarctic, Vol. 6, Smithsonian Institution, Washington (1981), pp. 190-195.

Leacock, Eleanor. "Women in Egalitarian Society : The Montagnais-Naskapi of Canada". Myths of Male Dominance, Monthly Review Press., New-York and London (1981), pp. 33-84.

Leacock, Eleanor. "Montagnais of the Cote-Nord". Beaver, Outfit 287 (1956), pp. 19-23.

Leitch, Adélaïde. "Village with a Mission-Nain, Labrador". Canadian Geographical Journal, no 40 (mars 1950), pp. 102-113.

Levasseur, N. "Au Labrador par la rivière Natashquan". Société de Géographie de Québec, Vol. 7, no 3 (sept.-oct. 1913), pp. 226-24

Lips, Julius E. "Naskapi Law (Lake St. John and Lake Mistassini Bands)". Transactions of the American Philosophical Society, N.S., Vol. 37, no 4 (1947) pp. 379-492.

Lips, Julius E. "Notes on Montagnais-Naskapi Economy". Etnos, no XII (1947), pp. 1-78.

L.J.C. "Les Montagnais du Labrador et du Lac Saint-Jean". Revue Canadienne, 43^e année, Vol. 1 (1907), tome LII, pp. 88-95.

Low, A.P. "Exploration through the Interior of the Labrador Peninsula, 1893-1894". The Geographical Journal, Vol. V, no 6 (juin 1895), pp. 513-534.

Low, A.P. "The Labrador area". The Ottawa Naturalist, Vol. X, no II (fév. 1897), pp. 208-216.

McKenzie, James. "The King's Posts and Journal of a canoe Jaunt Through the King's Domaine 1808 - The Saguenay and the Labrador Coast". Les Gourgeois de la compagnie du Nord-Ouest, Québec, Côte

et Cie, (1890), Vol. II, pp. 411-421, Réédité en 1960 par Antiquarian Press Ltd, N.York.

McNulty, Gérard E. et Gilbert, Louis. "Attikamek (Tête de Boule)". Handbook of North American Indians, Vol. 6 (1981), pp. 208-216.

Mailhot, Josée et Sylvie Vincent. "Le droit foncier montagnais". Interculture, Vol. XV (2-3), (1982), pp. 65-74.

Mailhot, José. "La glorification du mâle dans le vocabulaire cri et montagnais". Recherches amérindiennes au Québec, Vol. XIII, no 4 (1983), pp. 291-297.

Mailhot, José et Sylvie Vincent. "L'Indien n'est pas un fou. Quelques réflexions montagnaises sur la gestion du territoire". Recherches amérindiennes au Québec, Vol. XII, no 4 (1982), pp. 245-249.

Mailhot, José. "On est toujours l'Esquimau de quelqu'un". Études Inuit, Vol. 4, nos 1-2 (1980), pp. 59-76.

Michelson, Truman. "The Linguistic classification of Tête de Boule". American Anthropologist, Vol. 35 (1933), p. 396.

Morantz, Toby. "L'importance du caribou durant 200 ans d'histoire à la Baie de James (1660-1870)". Recherches amérindiennes au Québec, Vol. IX, nos 1-2 (1979), pp. 117-128.

Neilson, J.M. "The Mistassini Territory of Northern Quebec". Canadian Geographical Journal, Vol. XXXVII, no 4 (oct. 1948), pp. 144-157.

Pépin, P.-Y. "Les trois réserves indiennes du Haut-St-Maurice : Quémontaghingue, Obedjouane, Manouane". Revue Canadienne de Géographie, Vol. XI, no 1 (1957), pp. 61-71.

Rogers, E.S. "The Hunting group-hunting territory complex among the Mistassini Indians". National Museum of Canada, Bulletin no 195, Anthropological Series, 63, (1967).

Rogers, Edward S. et Leacock, Eleanor. "Montagnais-Naskapi". Handbook of North American Indian, Vol. 6, Sturtevant, general Editor, pp. 169-189 (Washington Smithsonian institute).

Rouillard, Eugène. "Une tribu Sauvage du Labrador : Les Nasca-pis". Bulletin de la Société de Géographie de Québec, Québec, (janvier 1908), pp. 54-57 (Nouvelle série).

Rousseau, Jacques. "L'avenir des Amérindiens de la toundra et de la taïga Québécoises". Les Cahiers des dix, no 33 (1968), pp. 55-77.

Rousseau, Jacques. "Ces gens qu'on dit Sauvages". Les Cahiers des dix, no 23 (1958), pp. 53-90.

Saint-Onge-André, Anne-Marie. "Où vont-ils encore nous déménager?". Recherches amérindiennes au Québec, Vol. II, nos 4-5 (nov. 1972), pp. 61-62 (Publié dans "Libre Opinion", Le Devoir (1972-03-24)).

Savard, Rémi. "Mythes et cosmologies des Indiens Montagnais : Résultats préliminaires". Actes du Huitième congrès des algonquistes, Ottawa, Carleton University, (1977), pp. 50-76.

Savard, Rémi. "Des tentes aux maisons à Saint-Augustin". Recherches amérindiennes au Québec, no 5 (1975), pp. 53-62.

Simard, Hedalla. "La Côte-Nord". Bulletin de la Société de Géographie de Québec, Vol. II, no 4 (1917), pp. 204-216.

Simard, Jean-Paul (ptre). "Le Saguenay de 1845". Saguenayensia, Vol. 12, no 1 (jan.-fév. 1970), pp. 9-11.

Simard, Jean-Paul. "Onze années de troubles dans les Postes du Roi". Saguenayensia, vol. 10, no 1 (jan.-fév. 1968), pp. 2-5.

Speck, Frank G. "Mistassini hunting territories in the Labrador Peninsula". American Anthropologist, Vol. 25, no 4 (1923), pp. 152-471.

Speck, Frank G. "Montagnais-Naskapi bands and early Eskimo distribution in the Labrador Peninsula". American Anthropologist, Vol. 33 (1931), no 4, pp. 557-600.

Speck, Frank G. "Ethical attributes of the Labrador Indians". American Anthropologist, Vol. 35, no 4 (oct.-déc. 1933), pp. 559-594.

Speck, Frank G. and Eiseley, Loren C. "Montagnais-Naskapi bands and family hunting districts of the central and southeastern Labrador peninsula". Proceedings American Philosophical Society, Vol. 85, no 2 (1942), pp. 215-242.

Strong, William Duncan. "Cross-cousin marriage and the culture of the north-eastern Algonkian". American Anthropologist, no 31 (1929), pp. 277-288.

Sulte, Benjamin. "Défense de nos origines". Mélanges historiques, G. Malechlosse (éd.), vol. 17 (1930), pp. 11-129 (E. Garand, Montréal).

Sulte, Benjamin. "Trois-Rivières d'autrefois". Mélange historique, Vol. 20, (1933), Montréal, Éd. Édouard Garand, 96 p.

Sulte, Benjamin. "Les Attikameks et les Têtes-de-Boule". Bulletin de la Société de Géographie de Québec, Vol. 5, no 2 (1911), pp. 121-130.

Surtees, R.J. "The Development of an Indian Reserve Policy in Canada". Ontario History, Vol. LXI (juin 1969), pp. 87-98.

Tanner, V. "Outlines of the geography Life and customs of Newfoundland Labrador (the Eastern Part of the Labrador Peninsula)". Acta Geographica, Vol. 8, no 1 (1944), pp. 1-907 (Helsinki).

Tessier, A. "Un curé missionnaire : l'abbé S.-N. Dumoulin (1793-1853)". Les Cahiers des dix, no 16 (1951), pp. 117-131.

Tremblay, Victor. "La première famille fixée à la Pointe-Bleue". Saguenayensia, Vol. 12, no 6 (nov.-déc. 1970), p. 148.

Turquetil, R.P. "Les esquimaux du Nord". Bulletin de la Société de Géographie de Québec, Vol. 6, no 5 (oct.-déc. 1912), pp. 398-498.

Vincent, Sylvie. "Traditions orales et action politique montagnaises : le cas de la rivière Natashquan". Actes du Neuvième congrès des algonquinistes, Ottawa, Carleton University, (1978), pp. 138-145.

Webber, Alike et Ray. "The Naskapi Child". Beaver, (hiver 1963), pp. 14-21.

Williams, Glyndwr. "James Clouston's journey across the Labrador Peninsula in 1820". Beaver, (été 1966), pp. 4-15.

B - ÉTUDES GÉNÉRALES

1. Livres, Thèses et all.

Anderson, William Asley. L'ange de la Baie d'Hudson. L'histoire vraie de Maud Watt, Montréal, Pierre Tisseyre, 1977, 277 p. (Traduit de l'anglais, Toronto, Irwin and Co., 1961).

Anick, Norman. The Fur Trade in Eastern Canada Until 1870. (Travail inédit numéro 207), Parcs Canada, Ministère des Affaires indiennes et du Nord, Canada, 1976, 2 Vol.

Assiniwi, Bernard. Histoire des Indiens du Haut et du Bas-Canada. Tome 3. De l'épopée à l'intégration : 1685 à nos jours. Ottawa, Léméac, 1974, 3 Volumes (Collection "Ni-T'Chawawa, Mon ami mon frère).

Ballantyne, Robert M. Hudson's Bay on Every-day Life in the Wilds of North America during six years' residence in the Territories of the Honourable Hudson's Bay Company. Edmonton, Hurtig. publishers, 1972, 328 p. (1^{ère} édition anglaise en 1848).

Bartlett, Richard H. Indian réserves in Québec. (Studies in Aboriginal Rights no 8), Saskatchewan, University of Saskatchewan, Native Law Centre, 1984, 44 p.

Beaulieu, Jacqueline. Localisation des nations autochtones au Québec. Historique foncier. Québec, Ministère du conseil exécutif : Ministère de l'Énergie et des Ressources, 1986, IX, 154 p.

Belden, Albert Lord. The fur trade of America and some of the men who made and maintain it. New-York, The Peltries publishing Company inc. 1917, 591 p.

Bilodeau, Rossino et al. Histoire du Canada. Montréal, Hurtubise, HMH, 1971, 676 p.

Blanchard, Raoul. Le Centre du Canada français "Province de Québec". Publications de l'Institut scientifique franco-canadien, Beauchemin Ltée, Montréal, 1947, 577 p.

Boiteau, Georges. Les chasseurs Hurons de Lorette. Québec, Université Laval, Thèse présentée à l'École des gradués de l'Université Laval pour obtenir le grade de Maître Es Arts, mai 1954, XIV, 173 p.

Bonville, Jean De. Jean-Baptiste Gagnepetit: Les travailleurs Montréalais à la fin du XIX^e siècle. Montréal, Les Éditions de l'Aurore, 1975, 253 p.

Breton, Roland J.-L. Les ethnies. Paris, P.U.F., 1981, 128 p.

Breton, Yvan. La culture matérielle des Blanc-Sablonais. Québec, Université Laval, Centre d'études nordiques, Travaux divers no 19, 1968, 139 p.

Brouillette, Benoit. La pénétration du Continent américain par les Canadiens français 1763-1846. Montréal, Granger Frères, 1939, 242 p.

Brun, Henri. La formation des institutions parlementaires québécoises 1791-1838. Québec, P.U.L. 1970, 281 p.

- Brun, Henri. Le territoire du Québec. Québec, P.U.L., 1974, 288 p.
- Bryce, George. The remarkable history of the Hudson's Bay Company; including that of the French traders of North Western Canada and of the North-West, XY, and Astor Fur Companies. Toronto, Biggs., 1900, 501 p.
- Buies, Arthur. La Province de Québec. Québec, Ministère de l'Agriculture, 1900, 392 p.
- Campbell, P. Travels in the Interior Inhabited Parts of North America in the Years 1791 and 1792. Toronto, the Champlain Society, 1937.
- Canada, Ministère des Affaires indiennes et du Nord Canadien. Faits et chiffres à propos des Affaires indiennes. Ottawa, M.A.I., 1970, 49 p.
- Canada. Comité mixte du Sénat et de la Chambre des communes chargé d'enquêter sur les Affaires indiennes. (Procès-verbaux et témoignages), Ottawa, Imp. de la reine, 1960, 4 Vol.
- Canada. Comité spécial mixte du Sénat et de la Chambre des Communes institué pour étudier La Loi des Indiens. (Procès-verbaux et témoignages), Ottawa, Imp. du roi, 1947, 4 Vol.
- Canada, ministère des Affaires indiennes et du Nord. Historique de la Loi sur les Indiens. Centre de recherches historiques et d'études des traités, orientations générales, Affaires indiennes et du Nord, Ottawa, 1980, 282 p.
- Canada, ministère des Affaires indiennes et du Nord. L'administration indienne en vertu de la législation relative aux Indiens, 1868-1951. Ottawa, Affaires indiennes et du Nord, 1983, 211 p.
- Canada, Chambre des communes. Procès-verbaux et témoignages du comité spécial sur L'autonomie politique des Indiens, Ottawa, 1980-1983, 40 fascicules.
- Catlin, G. North American Indians. Edimburgh : John Grant, 1903, 2 Volumes.
- Chalmers, Robert. A history of currency in the British colonies. London, Eyre and Spottiswoode, [1893], 496 p.
- Charest, Paul. Histoire, démographie et généalogie des premières populations permanentes de la Basse Côte-Nord (1820-1900), 1968, 143 p.

Coupland, Réginald. The Quebec Act. a Study in Statismanship. Oxford, Clarendon Press, 1922, [1968], 224 p.

Couture, Yvon. Les Algonquins. Val d'Or (P.Q.), Éditions hyperborée, 1983, 183 p.

Coves, Elliot. The manuscript Journals of Alexander Henry and of David Thompson 1799-1814. Exploration and adventure among the Indians on the Red Saskatchewan Missouri, and Columbia Rivers. Minnéapolis, Ross & Haines Inc., 1965, 2 Volumes.

Craig, William G. et Ornstein, Toby E. The First People in Quebec. A reference Work on the History, Environment, Economic and Legal Position of the Indians and Inuit of Quebec. Prepared under the direction of William G. Craig for the Indians of Quebec Association. Montréal, Thunderbird Press, 1973, 3 volumes.

Crowe, Keith. Histoire des autochtones du Nord Canadien. Lasalle, éditions Hurtubise HMH, 1979 (Traduit de l'anglais par Denis Lachance), 266 p.

Cumming, Peter A. et Mickenberg, Neil H. Native Rights in Canada. (2nd ed.), Toronto, The Indian-Eskimo Association of Canada in association with General Publishing Co., 1972, 205 p. (1^{ere} édition en 1970).

Davidson, G.C. The North West Company. New-York, Russell & Russell, 1918, 349 p.

Désy, Pierrette. Fort George on Tsea-Sippi : Contribution à une étude sur la désintégration culturelle d'une communauté indienne de la Baie James. Paris, Thèse de Doctorat en anthropologie, Université de Paris, 1968, 2 volumes.

Dionnet, Georges. Le Néomercantilisme au XVIII^e siècle. New-York, Burt Franklin, 1970, 226 p.

Dompierre, L. et Guite, M. Les Indiens. Collège de Rimouski, Rimouski, 1978, 43 p.

Drake, Samuel G. The book of the Indians of North America. Boston, Antiquarian Institute, 1837, 5 volumes en 1, 168 p.

Driver, Harold E. Indians of North America. (2^e édition), Chicago, University of Chicago Press, 1969.

Dumont, Fernand. Les Idéologies. Paris, P.U.F., 1974, 183 p.

Easterbrook, W.T. et Watkins, M.H. Approches to Canadian Economic History. Toronto, Mamillan, 1978, XVII, 295 p.

- Easterbrook, W.T. et Aitken, Hugh. Canadian Economic History. Toronto, Mamillan, 1956, 606 p.
- Eggan, Fred R. The American Indian : Perspectives for the Study of Social Change. Aldine, Chicago, 1966, 193 p.
- Eggan, Fred R. Forts and Trading Posts in Labrador Peninsula and adjoining Territory. (Publication du conseil privé, between the dominion of Canada and the colony of Newfoundland). Ottawa, F.A. Acland, 1926, 67 p.
- Fohlen, Claude. L'Amérique anglo-saxonne de 1815 à nos jours. Paris, Presses universitaires de France, 1965, 374 p.
- Francis, Daniel et Morantz, Toby. Partners in Furs. A History of the Fur trade in Eastern James Bay, 1600-1870. McGill Queen's University Press, Kingston et MTL, 1983, 203 p.
- Francis, Daniel et Morantz, Toby. Traite des fourrures dans l'est de la Baie James 1618-1870. (Trad.), Québec, P.U.Q., 1984, 261 p.
- Frideres, James S. Native People in Canada : Contemporary Conflicts, Scarborough, Prentice Hall, 1983, 344 p.
- Fumoleau, René. As long As This Land Shall Last : A History of Treaty 8 and Treaty 11, 1870-1939. Toronto, Mc Clelland and Stewart Ltd., 1975, 415 p.
- Galbraith, John S. The Hudson's Bay Company as an Imperial Factor, 1821-1869. Toronto, University of Toronto Press, 1957, 500 p.
- Gauvreau, Charles-Arthur. Au Bord du Saint-Laurent : Histoire et légendes. Rivière-du-Loup, 1923, pp. 18-22.
- Glazebrook, G.P. The Hargrave Correspondance 1821-1843. The Champlain Society, Toronto, 1938, 472 p.
- Grant, G.M. Ocean to Ocean. Sanford Fleming's Expedition through Canada in 1872. London, S. Low, Marston, Searle, S. Rivington, 1877, reprint, Coles Publishing Co. Ltd, 1970.
- Hamelin, Jean. Histoire du Québec, Toulouse, Privat, 1977, 538 p.
- Hamelin, Jean et Yves Roby. Histoire économique du Québec 1851-1896. Montréal, Fides, 1971, 436 p.
- Hargous, Saline. Les Indiens du Canada. Tant que l'herbe poussera... Collection document "Le temps de l'autre", Édition Ramsay, Paris, 1980, 189 p.

Hodge, Frederick Webb. Manuel des Indiens du Canada. (Publié comme Appendice au dixième Rapport du bureau géographique du Canada). (Traduit de l'anglais), Ottawa, Imprimé par J. de L. Taché, 1915. VIII, 775 p.

Hovig, Donald. Frontiers of fortune : the fur trade. Toronto, McGraw Hill, 1967, 127 p.

Huard, U.-A. (Abbé). Labrador et Anticosti. Montréal, Beauchemin, 1897. 509 p.

Hubert-Robert, Régine. L'épopée de la fourrure. Montréal, Éditions de l'arbie, 1945, 275 p.

Hunt, E.K. History of Economic thought : A critical Perspective. Belmont (Californie), Wadsworth Publishing Company, Inc., 1979, 478 p.

Hunt, E.K. Indian Treaties and Surrenders. Ottawa, King's Printer, 1905 et 1912. A collection of the major Indian treaties and surrenders in Canada. Reprint in 1971, Coles Publishing Company, 3 Volumes.

Innis, Harrold A. The Fur Trade in Canada on introduction to Canadian economic history. Hew-Hasen, Yale University Press, 1970, reprinted 1962, 444 p.

Innis, Harrold A. Minutes of Council Northern Department of Rupert Land, 1821-1831.

Jamisson, Allan-Melville. Medals Awarded to North American Indian Chiefs 1714-1922. London, 5 pink and Son Ltd, 1936, Reprinted 1961, 66 p.

Jenness, Diamond. The Indians of Canada. 7^e édition, 1977, Univ. of Toronto Press, Toronto and Buffalo (in association with the National Museum of man, National Museums of Canada and Publishing, Centre, supply and services), Ottawa, 432 p.

Kehoe, Alice B. North American Indians a comprehensive Account. London, Prentice-Hall Inter. Inc., 1981, 564 p.

Lacasse, Jean-Paul. Contribution à la géographie des établissements indiens au Québec. Québec, Licence en géographie, Université Laval, 1972, 45 p. (Cartes et illustrations).

Laforest, G.V. "Les droits de propriété du Québec sur ses eaux". Le territoire québécois. Montréal, Les Presses de l'Université de Montréal, 1970, pp. 105-168.

Lahaise, Robert et Vallerand, Noël. L'Amérique du Nord britannique, 1760-1867, les Canadiens français, la colonisation britannique et la formation du Canada continental. Montréal, Centre de psychologie et de pédagogie [1971], (1^{ère} édition 1969), 370 p.

Lawson, Murray G. Fur : A Study in English Mercantilism 1700-1775. Toronto, The University of Toronto Press, 1943, 140 p.

Leacock, Eleanor. North American Indians in Historical Perspective. New-York, Randon House, 1971.

Lord, Guy (dir.). Le droit québécois de l'eau. Centre de recherche en droit public, Université de Montréal. Québec, Ministère des Richesses naturelles, 1977, volume 2.

McCormick, Charlie. Anticosti. Saint-Nazaire-de-Chicoutimi, Éditions J.C.L., 1979, 229 p.

McGee, Franklin Harold Jr. The native peoples of Atlantic Canada: A history of ethnic interaction. The Carleton Library, no 72, 1974, 211 p.

McIlwraith, J. Sir Frederick Haldeman. Toronto, Morang, 1904, 356 p.

MacKay, Donald. Le Paradis retrouvé: Anticosti. Montréal, La Presse, 1983, 175 p.

MacKay, Douglas. The Nonourable Company. Toronto, McClelland et Stewart, 1936, 396 p.

McKay, W.A. The great Canadian skin game. Toronto, MacMillan, 1967, 88 p.

McLaughlan, R.W. Medals awarded to the Canadian Indians. Montréal, 1899, 36 p.

Malouf, Albert. La Baie-James indienne. Montréal, Éd. du Jour, 1973, 211 p.

Mailloux, A. Histoire de l'Île aux coudres. Montréal, Burland-Desharots, 1879, pp. 61-62.

Masson, L.R. Les Bourgeois de la Compagnie du Nord-Ouest. New-York, Antiquarian Press, 1960, 2 volumes.

Ministère des Affaires indiennes et du Nord. Les Indiens du Québec et des Provinces maritimes (revue historique). Ottawa, 1977, 36 p.

Moisan, Gaston. Rapport préliminaire sur la situation du Caribou au Nouveau-Québec. Institut de Géographie, Université Laval, Québec-Canada, (Centre d'études nordiques T.2), 1964, 17 p.

Nadel, S.F. Byzance noire : Le royaume des Nupes au Nigeria. Paris, Maspero, 1971 (Trad. angl. 1ère éd. 1942), 615 p.

Neering, Rosemary. La traite des fourrures. Canada, Fitzhenry & Whiteside, 1978, p. 64.

Normandeau, Louise et Victor Piché. Les populations amérindiennes et inuit du Canada. Aperçu démographique. Montréal, P.U.M., 1984, 282 p.

Ouellet, Fernand. Histoire économique et sociale du Québec 1760-1850. Montréal et Paris, Fides, 1966, 639 p.

Owen, R.C. The North American Indians : A source Book. (2^e éd.), New-York, MacMillan, 1967, 752 p.

Panneton, A. Horizons Mauriciens. Trois-Rivières, Éd. du Bien Public, 1962, 135 p.

Paquin, Normand. Histoire de l'Abitibi-Témiscamingue. Rouyn, Imp. Normand Brunet, 1979, 206 p.

Parkman, Francis. The Conspiracy of Pontiac. New-York, Collier Book, 1962, 544 p.

Patterson, Palmer. Indian Peoples of Canada. Toronto, Grôlier, 1982, 96 p.

Payette, Serge. Étude pédagogique au 60^e parallèle nord, Ungava, Québec. Québec, Université Laval, Centre d'Études nordiques, no 23, 1968, 90 p.

Payette, Serge. Poste de traite des pelleteries des territoires du Nord-Ouest 1870-1970. Ministère des Affaires indiennes et du Nord, Ottawa, mars 1972, 183 p.

Pouyez, Christina et Lavoie, Yolande. Les Saguenayens : Introduction à l'histoire des populations de Saguenay XVI^e-XX^e siècle. Québec, P.U.Q., 1983, 386 p.

Pribram, Karl. A History of Economic Reasoning. London, John Hopkins, 1983, 764 p.

Price, H.G. White Settlers and Native Peoples. Boston, Cambridge University Press, 1950, 232 p.

Québec (Gouv.). Rapport de la commission d'étude sur l'Intégrité du territoire du Québec. Québec, Ministère des Terres et Forêts, Direction générale du domaine territorial, Direction de la gestion du territoire, Service de l'intégrité du territoire, 1973, plusieurs volumes.

Ray, A.J. Indians in the Fur trade : their role as trappers, hunters, and middlemen in the lands southwest of Hudson Bay 1600-1870. Toronto, University of Toronto Press, 1974, 249 p.

Rich, E.E. The History in the Hudson's Bay Company 1670-1870. London, The Hudson's Bay Records Society, 1959, 2 volumes.

Rich, E.E. The fur trade and the Northwest to 1857. Toronto, McClelland, 1967, 335 p.

Rich, E.E. The History of the Hudson's Bay Company. London, Hudson's Bay record society, 1959, 2 volumes (Vol. I, 1670-1763, no 21), (Vol. II, 1763-1870, no 22).

Richer, David. Northern Nomadic Hunter-Gatherers A Humanistic Approach. Academic Press, London, 1982, 242 p.

Rowe, Frédéric W. A history of Newfoundland and Labrador. Montréal, Mc Graw Hill, 1980, 563 p.

Roy, Antoine. Rapport de l'archiviste de la province de Québec pour 1940-1941. Secrétariat de la province, Rédempt. Paradis, imprimeur de sa Majesté le Roi, Québec, 1941, 471 p.

Roy, Jean, Robert, Daniel et Verreault-Roy, Louise. Les populations municipales et paroissiales de la Mauricie, Dossier statistique : 1850-1971. Trois-Rivières, Publication du groupe de Recherche sur la Mauricie, Université du Québec, cahier no 3, 1981, 236 p.

Roy, J.-Edmond. Au Royaume du Saguenay : Voyage au pays de Tadoussac. Québec, Imprimerie générale A. Côté et Cie., 1889, 231 p.

Roy, Pierre-George. La famille Godefroy de Tonnancour. Lévis, 1904, 128 p.

Roy, Pierre-George. Inventaire des concessions en fief et seigneurie, foies et hommages et aveux et dénombremens conservés aux archives de la province de Québec. Québec, 1937-38, 6 Volumes.

Royal, Joseph. La Vallée de la Mantawa. Récit de voyage. Montréal, Le Nouveau Monde, 1869, 170 p.

SAGMAI. Les Nations autochtones du Québec. Québec, Gouvernement du Québec, 1984, 171 p.

Savard, Rémi. Carcajou et le sens du monde. Québec, M.A.C., 1972, 141 p. (Série "Cultures amérindiennes, no 3).

Séguin, N. La conquête du sol au 19^e siècle. Coll. 17/60, Trois-Rivières, Boreal Express, 1977, 295 p.

Stagg, Jack. Indian Relations in North America to 1763 and an Analysis of the Royal Proclamation of 7 October 1763. Ottawa, Indian and Northern Affairs Canada, 1981, 418 p.

Stearns, Wilfrid Alden. Labrador a sketch of its Peoples its industries and its Natural History. Boston, Lee and Shipard, 1884, 395 p.

Surtees, Robert J. The original People. Toronto, Holt; Rinehart and Winston of Canada, 1971, 101 p.

Tessier, Albert (Abbé). Les Trois-Rivières : quatre siècles d'histoire, 1535-1935. Trois-Rivières, Le Nouvelliste, 1934, 198 p.

Tremblay, Marc-Adélar. Les facettes de l'identité amérindienne. Québec, P.U.L., 1976, 316 p.

Tremblay, M.-A., Charest, P. et Breton, Y. Les changements socio-culturels à Saint-Augustin : contribution à l'étude des isolats de la Côte-Nord du Saint-Laurent. Québec, P.U.L., 1969, 182 p.

Tremblay, Victor. Histoire du Saguenay, depuis les origines jusqu'à 1870. Chicoutimi, La Librairie Régionale inc., 1984, (1^{ere} éd. 1968), 483 p. (Publication de la société historique du Saguenay, no 21).

Tremblay, Victor. Les Oblats au Saguenay. Chicoutimi, Société Historique du Saguenay, no 9, 1944, 22 p.

Trudel, François. Inuit, Amérindiens and Europeans : A Study of Interethnic Economic Relations of the Canadian Southeastern Seaboard (1500-1800). Connecticut, Ph. D. Thesis, Université du Connecticut, 1981, 428 p.

Trudel, Marcel. Le Régime militaire dans le gouvernement des Trois-Rivières, 1760-1764. Trois-Rivières, Ed. Bien Public, 1952, 263 p.

Turner, Frederick Jackson. La Frontière dans l'histoire des États-Unis. (Trad.), Paris, P.U.F., 1963, 329 p.

Turner, L. Inuit et Nenenot de l'Ungava. Montréal, Desclez Éditeurs, 1979, (Coll. "Indiens et Esquimaux du Québec, Vol. 1"), (Traduction : Première publ. 1894), 215 p.

Twomey, Arthur C. Needle to the North. The Story of an Expedition to Ungava and the Belcher Island. Houghton Mifflin Company, Boston, 1942.

Vachon, Robert et N'tsukw. Nations autochtones en Amérique du Nord. Montréal, Fides, Coll. "Rencontre des cultures", 1983, 323 p.

Vigneau, Placide. Un pied d'ancre. Journal de Placide Vigneau (1857-1926). Lévis, Le Quotidien, (Gerard Gallienne, ed.), 1969, 311 p.

Voorhis, Ernest. Historic Forts and trading posts of the French Regime and of the English fur trading Companies. Ottawa, Département de l'Intérieur, 1930, 188 p.

Wallace, Dillon. The long Labrador trail. New-York, Outing Publishing Co., 1907, XII, 315 p.

Wallace, W.S. Documents relating to the History of the North West Company. Champlain Society, no 22, Toronto, 1934, 527 p.

Washburn, Wilcomb. The writing of American Indian History : A Status Report. Pacific Historical Review. Vol. XL, (August 1971), no 3, pp. 261-281.

Weld, Isaac Junior. Travels through the States of North America and the Province of Upper and Lower Canada during the years 1795, 1796, 1797. London, J. Stockdale, 1799, 2 Vol. 427 et 376 p.

Wilson, Keith. George Simpson. La Compagnie de la Baie d'Hudson. La Société canadienne du livre, Agincourt, Ontario, 1929, 60 p.

Zaslow, Morris. The Opening of the Canadian North, 1870-1914. Toronto, McClelland and Stewart Ltd, 1971, 339 p. (The Canadian Centenary Series).

2. Périodiques

Allaire, Gratien. "Les engagements pour la traite des fourrures-évaluation de la documentation". Revue d'histoire de l'Amérique française, Vol. 34, no 1 (1980), pp. 3-26.

Anonyme. "Chronique Géographique : Chemin de fer au Labrador". Bulletin de la Société de Géographie de Québec, Vol. 8, no 3 (mai-juin 1914), pp. 187-188.

Anonyme. "Chronique Géographique : Mort d'un missionnaire". Bulletin de la Société de Géographie de Québec, Vol. 6, no 2 (mars-avril 1912), pp. 131-132.

Anonyme. "Les voies de communication en 1847". Saguenayensia, Vol. 12, no 1 (jan.-fév. 1970), pp. 22-23.

Audet, René. "L'histoire du caribou du Québec : Labrador et évolution des populations". Recherches amérindiennes au Québec, Vol. 9, nos 1-2, pp. 17-27.

Baillargé, C. "La Baie d'Hudson. Exploitation proposée de ses ressources de terre et de mer. Nouvelle Colonie. Chemin de fer pour s'y rendre". Bulletin "Société de Géographie de Québec", (1893-1897), pp. 1-42.

Bélanger, René (Mgr). "Peuplement et mouvement de la population de 1860-1895". Saguenayensia, Vol. 6, no 5, (sept.-oct. 1964), pp. 103-105.

Berkhaffer, Robert F. "The Political context of a New Indian History". Pacific Historical Review, Vol. XL, no 3 (1971), pp. 357-382.

Bernard, J.-P. "Lettre du R.P. Bernard missionnaire oblat de Marie, à sa mère". Analyses de la Proposition de la foi, Tome 31 (1859), pp. 291-300.

Brun, Henri. "La constitution de 1791". Recherches amérindiennes au Québec, Vol. X, no 1 (Jan.-avril 1969), pp. 39-45.

Brun, Henri. "Les droits des Indiens sur le territoire du Québec". Les cahiers de droit, Vol. 10, no 3, (1969), pp. 415-460.

Bulton, R.W. "Paper on admiral Bayfield". Transactions of the Litterary and Historical Society of Quebec, (1908-1909), pp. 27-95.

Canada, Cour Suprême. "The Attorney-General for Canada (Plaintiff) and Pierre Giroux (Dependant) and Onésime Bouchard... Mise en cause". Notes and annotations on the reports of the Judgments of the Supreme court of Canada, Vol. LIII, (1930), pp. 172-203.

Careless, J.M.S. "Frontierism, metropolitanism, and Canadian history". Canadian Historical Review, Vol. 30, no 1 (mars 1954), pp. 76-83.

Carrière, Gaston. "L'honorable Cie de la Baie d'Hudson et les missions des Oblats, 1844-1861". Revue de l'Université d'Ottawa, no 25 (1955).

Carrière, Gaston. "L'oeuvre des Oblats de Marie-Immaculée dans le nord Canadien Oriental". Jean Malaurie et Jacques Rousseau, Le Nouveau-Québec. Contribution à l'étude de l'occupation humaine, Paris, Mouton (1964), pp. 395-425.

Carrière, Gaston. "Projets de préfectures apostoliques pour le Nord-Est du Canada". RHAF, (sept. 1963), pp. 185-212.

Carrière, Gaston. "Projets de circonscriptions ecclésiastiques: Vicariat apostolique pour le Nord". Revue de l'Université d'Ottawa, no 30 (1960), pp. 57-81.

Charbonneau, Hubert. "Trois siècles de dépopulation amérindienne". Les populations amérindiennes et inuit du Canada : Aperçu démographique. Montréal, Presses de l'Université de Montréal, pp. 28-48.

Comeau, N.A. "La Géographie physique de la partie Nord de la Province de Québec". Société de Géographie de Québec, Vol. I, no 3 (1882-83-84), pp. 17-25.

Cooke, Alan. "The exploration of New Québec". Le Nouveau-Québec, contribution à l'étude de l'occupation humaine, Paris, Mouton et Co. (1964), pp. 137-170.

Cooke, Alan. "The Unknown Land. A discussion of the Exploration and Development of Ungava". McGill Sub-Artic Report, Vol. 4 (1956-57), Supplément 1, pp. 4-16.

Dawson, George. "Recent exploration in Canada". The Ottawa Naturalist, Vol. IX, no 11 (fév. 1897), pp. 201-216.

Dorion, Henri. "Le Domaine Indien". Recherches amérindiennes au Québec, Vol. IV, no 3 (juin 1974).

Dorion, Henri. "Nation amérindienne et nationalisme amérindien". Société Royale du Canada. Délibérations et Mémoires, Quatrième série, Vol. 8, no XVI (1978), pp. 161-170.

Dorion, Henri. "Extrait du jugement prononcé par le juge Albert Malouf de la cour supérieure". Recherches amérindiennes au Québec, Vol. III, nos 3-4 (1974).

Fletcher, E.T. "Cromn Land Survey, P.Q.". Société de Géographie de Québec, Vol. 1, no 4 (1885), pp. 33-46.

Gagné, Gérard. "La paléopathologie humaine en Amérique du Nord : un aperçu". Recherches amérindiennes au Québec, Vol. XII, no 1 (1982), pp. 3-II.

Girard, Maurice. "Le Grand Feu de 1870". Saguenayensia, Vol. 12, no 1 (jan.-fév. 1970), pp. 30-35.

Humphreys, R.A. "Lord Shelburne and the Proclamation of 1763". The English Historical Review, No CXCIII, (Jan 1934), pp. 241-264.

Judd, C.M. "Native Labour and Social Stratification in the Hudson's Bay Company's Northern Department (1770-1870)". Revue canadienne de sociologie et d'anthropologie, Vol. 17, no 4, pp. 305-314.

Larocque, Robert. "L'introduction de maladies européennes chez les autochtones des XVII^e et XVIII^e siècles". Recherches amérindiennes au Québec, Vol. XII, no 1 (1982), pp. 13-23.

Laverdière, Camille. "Oskélanéo : village du Haut-Saint-Maurice". Cahier de Géographie de Québec, vol. III, no 6 (1959), pp. 223-235. Aussi dans Louis-Edmond Hamelin (éditeur). Mélanges géographiques offerts à Raoul Blanchard. Québec, P.U.L., 1959, pp. 223-236.

Laviolette, Gontran. "Notes on the aborigines of the Province of Quebec". Anthropologica, no 1 (1955), pp. 198-211.

Leclerc, Géo. "Sur la Côte Nord. Poste de pêche et de chasse et havres". Bulletin de la Société de Géographie de Québec, Vol. 5, no 4 (août-sept. 1911), pp. 262-270.

Leland, Marine. "François-Joseph Cugnet, (1720-1789)". Revue de l'Université Laval, Vol. XVI, no 1 (1961), pp. 3-13; no 2, pp. 129-139; no 3, pp. 205-214; no 4, pp. 411-420; no 7, pp. 618-629; Vol. XVII, no 1, pp. 64-73; no 2, pp. 145-155; no 5, pp. 445-456.

Lemoine, M.C.E. "Dans le Golfe Saint-Laurent. Postes de pêche et de chasse - Villages - Cours d'eau". Bulletin de la Société de Géographie de Québec, Vol. 4, no 2 (mai 1910), pp. 131-137.

Lower, A.R.M. "Credit and the constitutional act". Canadian Historical Review, Vol. VI, no 2 (juin 1925), pp. 123-141.

Lysyk, Kenneth. "The Indian Title Question in Canada : An Appraisal in the Light of Calder". Canadian Bar Review, Vol. 51 (sept. 1973), pp. 450-480.

Mackenzie, N.A.M. "Indians and Treaties in Law". Canadian Bar Review, Vol. VII (oct. 1929), pp. 561-568.

McManus, John C. "An Economic Analyses of Indian Behavior in the North American Fur Trade". Journal of Economic History, Vol. 32 (mars 1972), pp. 36-53.

Marientras, Élise. "Problèmes d'historiographie américaine : Le champ amérindien". A.E.S.C., 33^e année, no 1 (mars-avril 1978), pp. 408-426.

Marsh, D.B. "History of the Anglican Church in Northern Québec and Ungava". Le Nouveau-Québec, contribution à l'étude de l'occupation humaine, Paris, Mouton (1964), pp. 427-434.

Morantz, Toby. "Northern Algonquian Concepts of Status and Leadership Riviewed : A case study of the Eighteenth Century Trading Captain System". Canadian Review of Sociology and Anthropology, Vol. 19, no 4 (1982), pp. 482-501.

Panasuk, Anne-Marie et Proulx, Jean-René. "Les Rivières à Saumon de la Côte-Nord". Recherches amérindiennes au Québec, Vol. IX, no 3 (1979).

Perreault, Joseph-François-X. "Sur le lac St-Jean en 1863". Saguenayensia, Vol. 5, nos 5-6 (sept.-oct./nov.-déc. 1963), pp. 116-118.

Piché, Victor. "Démographie des Indiens du Canada : présentation et évaluation-critique des sources de renseignements". Comptes rendus : A.C.F.A.S., (1974), pp. 172-177.

Québec, Cour du Banc du Roi. "L'honorable C.J. Doherty, demandeur ès qualité appellant v. Giroux, défendeur-intimé". Les rapports judiciaires de Québec. Cour du Banc du Roi (en appel), Vol. XXIV (1915), pp. 433-444.

R.O. "Les races sauvages dans la province de Québec". Bulletin de la Société de Géographie de Québec, Vol. 8, no 6, (nov.-déc. 1914), pp. 345-348.

Reid, Maggie G. "The Quebec Fur-Traders and Western Policy, 1763-1774". Canadian Historical Review, Vol. 6 (1925), pp. 15-32.

Rich, Edwin E. "Trade Habits and Economic Motivation Among Indians". Canadian Journal of Economic and Political Science, Vol. 26, no 1 (1960), pp. 35-53.

Richard, Dominique. "ITT - Rayonnier, le gouvernement Québécois et les droits territoriaux des Indiens". Recherches amérindiennes au Québec, Vol. IV, no 2 (avril 1974).

Richling, Barnett. "Histoire et contre-histoire dans le nord du Labrador". Recherches amérindiennes au Québec, Vol. XI, no 2 (1981), pp. 109-114.

Robbins, Richard-Howard. Alcohol and the Identity Struggle "Some Effects of Economic Change on Interpersonal Relations". American Anthropologist, Vol. 75, no 1 (fév. 1973), pp. 99-122.

Rothney, Gordon. "L'annexion de la côte du Labrador à Terre-Neuve en 1763". Revue d'histoire de l'Amérique française, Vol. XVII, no 2 (sept. 1963), pp. 213-243.

Rouillard, Eugène. "Souvenir d'une croisière sur la Côte Nord du Golfe St-Laurent de 1906 à 1911", (en 2 parties). Bulletin de la Société de Géographie de Québec, Vol. 15, no 2 (mars-avril 1921), pp. 79-89, Vol. 15, no 3 (mai-juin 1921), pp. 153-165.

Rouillard, Eugène. "Nouveaux Cantons dans la région du Saint-Maurice". Bulletin de la Société de Géographie de Québec, Vol. 6, no 5 (nov.-déc. 1912), pp. 364-373.

Rouillard, Eugène. "Chicoutimi et Lac St-Jean". Bulletin de la Société de Géographie de Québec, Vol. 5, no 3 (mai-juin 1911), pp. 157-184.

Rouillard, Eugène. "Les Sauvages du Canada". Bulletin de la Société de Géographie de Québec, Vol. 4, no 4 (oct. 1910), pp. 255-257.

Rouillard, Eugène. "Sur la Côte du Labrador : Les Esquimaux". Bulletin de la Société de Géographie de Québec, Vol. 3, no 5 (sept. 1909), pp. 38-40.

Rousseau, Jacques. "Les premiers Canadiens". Les Cahiers des dix, no 25 (1960), pp. 9-64.

Rousseau, Jacques. "Astam Metchou : Essai sur la gastronomie amérindienne". Les Cahiers des dix, no 22 (1957), pp. 192-211.

Rousseau, Jacques. "Coupe Biogéographique et Ethnobiologique de la péninsule Québec-Labrador". Le Nouveau-Québec : Contribution à l'étude de l'occupation humaine, Paris, Mouton et Cie (1964), pp. 29-99.

Rousseau, Jacques. "Le Canada Aborigène dans le contexte historique I : Qui sont les Amérindiens". Revue d'histoire de l'Amérique Française, Vol. XVIII, no 1 (juin 1964), pp. 39-63.


Saint-Onge, Anne. "Propos entre générations". Recherches amérindiennes au Québec, Vol. XIII, no 4 (1983), pp. 269 à 272.

Simard, Hedallo. "Les Seigneuries du district du Saguenay". Bulletin de la Société de Géographie de Québec, Vol. 10, no 2 (mars-avril 1916), pp. 78-93.

Sulte, Benjamin. "Shawinigan". Bulletin de la Société de Géographie de Québec, Vol. 5, no 4 (août-sept. 1911), pp. 252-254.

- Taché, J.-C. "Trois légendes de mon pays". Soirées Canadiennes, Québec, Vol. 1 (1861), pp. 11-109.
- Taylor, J. Garth. "L'exploitation du caribou par les Inuit de la côte du Labrador (1694-1977)". Recherches amérindiennes au Québec, Vol. IX, nos 1-2 (1979), pp. 71-81.
- Tessier, Albert (abbé). "De Jacques Buteux à l'arpenteur Bouchette". Les Cahiers des dix, no 4 (1939), pp. 223-242.
- Testart, Alain. "Pour une typologie des chasseurs-cueilleurs". Anthropologie et sociétés, Vol. V, no 2 (1981).
- Townsend, Charles W. "Asbhort Trip into the Labrador Peninsula by way of the Natashquan River". Bulletin of the Geographical Society of Philadelphia, Vol. II, no 3 (1913), pp. 39-50.
- Tremblay, Marc-Adélar. "Les études amérindiennes au Québec, 1960-1981 : État des travaux et principales tendances". Culture, Vol. II, no 1 (1981), pp. 83-89.
- Tremblay, Victor. "Une délégation de Montagnais auprès de Lord Elgin". Saguenayensia, Vol. 10, no 2, pp. 38-40.
- Tremblay, Victor. "Avant Dolbeau". Saguenayensia, Vol. 5, nos 5-6 (sept.-oct./nov.-déc. 1963), pp. 111-116.
- Tremblay, Victor. "Un écossais devenu indien". Saguenayensia, Vol. V, no 4 (juillet-août 1963), pp. 89-90.
- Tremblay, Victor. "Mémoires d'anciens : Monsieur et Madame Elzéard Bouchard". Saguenayensia, Vol. 12, no 1 (jan.-fév. 1970), pp. 17-18.
- Tremblay, Victor. "Mémoires d'un ancien : Antoine Hudon". Saguenayensia, Vol. 5, no 4 (juillet-août 1963), pp. 87-89.
- Tremblay, Victor. "Mémoires d'un ancien : Joseph Tremblay [Boise]". Saguenayensia, Vol. 12, no 2 (mars-avril 1970), pp. 39-40.
- Vachon, André. "L'eau-de-vie dans la société indienne". Canadian Historical Association Report, (1960), pp. 22-32.
- Vinay, J.P. "Les manuscrits amérindiens de Québec". Eastern Canadian Anthropological Series, Vol. I (1955), pp. 74-84.
- Walkins, H.G. "River Exploration in Labrador by canoe and Dog Sleigh". Geographical Journal, Vol. 75 (1930), pp. 97-122.

Partie 5
Index



INDEX

- Abénaquis, pp. 11, 14, 29, 76, 80-82, 105, 112-117, 130, 132, 141-142, 145, 176, 178, 202, 215, 281-282.
- Abitibi (lac et région), pp. 76-77, 122, 124, 127, 238, 240, 251-252, 277; Annexe 1, Partie 1, pp. 14, 79.
- Abitibi (rivière), p. 76.
- Acadie, Acadiens, p. 134.
- Acte Constitutionnel de 1791, pp. 44, 97, 99, 104, 112, 165, 294.
- Acte de création des réserves de 1851, pp. 174-177, 186, 241, 250.
- Acte de l'Amérique du Nord Britannique, pp. 171, 184, 230, 232, 241-242, 246, 258, 290, 295.
- Acte de Québec de 1774, pp. 28, 42-44, 71, 99, 103, 112.
- Adams, J. (explorateur), p. 138.
- Adamson, M. (agent), p. 181.
- Affaires indiennes, Indian Affairs, pp. 3, 6-7, 21, 43, 97, 100, 102-106, 110-111, 114, 116, 139-140, 166, 174, 180-181, 185, 187, 205, 230, 233-234, 253-256, 266, 268, 283, 295-296.
- Aguanish, Guanish, Annexe 1, Partie 1, pp. 54, 89.
- Aguanus (rivière), voir Aguanish.
- Ainslie, Thomas (receveur des douanes), pp. 30, 53-55, 61.
- Aillik, Alikik, Alik, Annexe 1, Partie 1, pp. 74, 87.
- Algonquins, pp. 12, 28-29, 76-78, 80-82, 106, 113-117, 130, 137-138, 142, 145, 147, 166, 173, 175-176, 178, 206, 216, 251, 276.
- Allsopp, George (marchand), pp. 53, 57, 59, 61, 63-68.
- Alomanoshibu, voir Olomanshibu.
- Amalécites, voir Malécites.
- Américains, voir Etats-Unis.

Amherst, Jeffrey (gouverneur), pp. 28, 55.

Andrieux, François (prêtre), pp. 7, 205.

Angleterre, Anglais, Britanniques, Grande-Bretagne, Londres, pp. 2, 15, 27, 30, 32, 37, 39-41, 44-46, 55, 57, 59-60, 62-68, 71-72, 79, 84, 91-92, 97-100, 102-104, 106, 111, 114, 117, 129, 131, 166, 172, 180, 184, 213, 229, 231-232, 245, 293.

Anse à l'Eau, pp. 101, 158.

Anse-au-Loup, Annexe 1, Partie 1, pp. 66-67, 86.

Anse Sainte-Claire, Annexe 1, Partie 1, p. 89.

Anticosti (Ile d'), Joliet, pp. 32, 38, 42, 70, 72, 104. Annexe 1, Partie 1, pp. 52-53.

Apetipi, voir Chicataca.

Arnaud, Charles (prêtre), p. 201.

Arthabaska (comté), p. 116.

Ashuanipi (lac), autrefois lac des Naskapis, pp. 52, 85, 155, 212, 240, 284-285.

Assemblée législative, pp. 44, 97, 99, 104-106, 150, 173.

Atikonak (lac), p. 85.

Attikamagen (lac), p. 286.

Attikameks (peuple amérindien du Saint-Maurice au début du Régime français), pp. 2, 12-13, 76-77.

Aylmer, lord Matthew Whitworth (gouverneur), pp. 116, 133.

Babel, Louis (prêtre), pp. 192, 198, 201, 218-219, 221.

Baby, François (marchand), pp. 69, 122, 127.

Baie de Brador, voir Brador.

Baie des Chaleurs, p. 32.

Baie-des-Châteaux, Point Harbour, Château, Henly Harbour, Annexe 1, Partie 1, pp. 67-68, 86.

- Baie des Esquimaux, North West River, voir aussi Melville (lac), pp. 72-73, 85, 131-132, 153. Annexe 1, Partie 1, pp. 70-72.
- Baie-des-Moutons, Mutton Bay, pp. 153, 198. Annexe 1, Partie 1, p. 59.
- Baie d'Hudson, pp. 37, 50, 52, 73, 124, 240.
- Baie Forteau, Annexe 1, Partie 1, pp. 65-66, 86.
- Baie James, pp. 37-38, 47, 122-124, 252, 260. Annexe 1, Partie 1, pp. 21-27, 81.
- Baie Phélypeau, voir Brador.
- Baie Sainte-Marguerite, pp. 153, 158.
- Baie-Saint-Paul, p. 157.
- Baie-Trinité, Rivière Trinité, p. 152. Annexe 1, Partie 1, pp. 45, 83.
- Barrière, voir Lac Barrière.
- Barthélemy, (chef montagnais), p. 257.
- Barthez, J.-G. (agent), p. 109.
- Bas-Canada, pp. 3, 21, 44, 97, 99-100, 102-106, 111-112, 116, 118, 135, 165, 171-174, 179, 182, 184, 294.
- Bas-Saint-Laurent, p. 98.
- Batiscan, pp. 80, 134.
- Battersby, M. (colonel), p. 107.
- Bécancour, Wôlinak, pp. 142, 174, 176, 185.
- Bellechasse (comté), p. 236.
- Belle-Isle (détroit de), pp. 50, 69, 84, 104, 130, 286.
- Bersimis (réserve à castor), pp. 238, 252, 267.
- Berthier-sur-Mer, pp. 153, 198.
- Betsiamites, pp. 14, 56, 83-84, 91, 114, 134, 148-149, 152, 155, 175, 177-178, 180, 190, 192, 195, 203-204, 213-216, 218, 220-224, 238,

250, 252, 254, 264-266, 269, 284, 285. Annexe 1, Partie 1, pp. 42-43.

Big River, voir Fort George.

Birch Point, voir Neoskweskau.

Bissot, François (seigneur et marchand), p. 70.

Blanc (réservoir), p. 276.

Blanche (rivière), pp. 76, 117, 138, 175.

Blanc-Sablon, pp. 153, 198. Annexe 1, Partie 1, pp. 63-64, 85, 89.

Board of Trade, pp. 57-58, 60-62, 64, 74, 106.

Boers (guerre des), p. 264.

Bon-Désir, Escoumins, voir aussi Les Escoumins, p. 114. Annexe 1, Partie 1, pp. 40-41, 83.

Boston, p. 31.

Bostonais (rivière), p. 134.

Boucher, François (prêtre), p. 163.

Boucher, M. (marchand de bois), p. 134.

Boucher, Jean-Baptiste (chef Tête-de-boule), pp. 196, 243.

Boucher, Joseph, voir Niverville.

Boucher, L.F. (agent), pp. 283, 287.

Bouchette, Joseph (arpenteur), pp. 100-101, 133, 148.

Bourassa, Médard (prêtre), pp. 109.

Bouthillier, T. (commissaire), pp. 173, 175.

Brador, Baie de Brador, Baie Phélypeau, Pontchartrain, pp. 72, 85, 153, 158, 198. Annexe 1, Partie 1, pp. 62-63, 85.

Brouague, François Martel de (marchand), p. 72.

Brow Corporation, p. 278.

- Brunet, Jean Olivier (marchand), p. 122.
- Burns, William (marchand), p. 181.
- Burton, Ralph (gouverneur), pp. 28, 60, 77.
- Bytown, p. 175.
- Calder V.A.G. British Columbia, pp. 246.
- Canada-Uni, pp. 103, 105, 108, 112, 117-118, 126, 134, 172, 180, 187, 192, 213, 226, 241, 249, 284, 294.
- Canadian House (poste), p. 127.
- Canadiens français, Québécois, pp. 3, 12-13, 44, 71, 97, 99-101, 115, 131-132, 157, 202, 279, 281-282, 294, 296.
- Caniapiscou (lac), Kaniapiskau, 73, 123, 153, 166, 280, 295.
- Cann, p. 278.
- Cap au Leste, p. 157.
- Cap Charles, rivière Saint-Charles, Charles Harbour, Annexe 1, Partie 1, pp. 68-69, 86.
- Cap des Monts, p. 152.
- Cap des Rosiers, Cap Rozière, p. 32.
- Cap du Cormoran, pp. 38, 50, 52, 69, 126-128, 286. Annexe 1, Partie 1, pp. 49, 84, 89.
- Cap Rouge, p. 83.
- Cap Saint-Nicolas, voir Pointe-à-la-Croix.
- Cap Tourmente, p. 105.
- Capitulations de Québec et de Montréal, pp. 29, 30, 45.
- Carleton, Guy, lord Dorchester (gouverneur), pp. 43, 46, 60, 67, 69, 71, 74, 104.
- Cartwright, Annexe 1, Partie 1, pp. 69, 86.
- Caughnawaga, voir Kahnawake.

- Cazeau, M. (vicaire apostolique), p. 181.
- Chambre d' Assemblée, p. 173.
- Chamouchouane (lac), Asshamoushouan, Saint-Pierre, pp. 50, 52, 54, 128, 158, 191. Annexe 1, Partie 1, pp. 36-37, 82.
- Champlain (comté), p. 279.
- Champlain (lac), pp. 32, 68.
- Charles Harbour, voir Cap Charles.
- Charlevoix (comté), pp. 8, 89, 152, 217.
- Charlton Island, p. 123. Annexe 1, Partie 1, pp. 23, 81.
- Château, voir Baie-des-Châteaux.
- Château-Richer, pp. 88, 222.
- Chat Falls Post, Annexe 1, Partie 1, pp. 11, 78.
- Cheasquacheston (lac), lac au Goéland, Annexe 1, Partie 1, pp. 26, 81.
- Chibougamau, p. 280.
- Chicataca, Apetipi, Annexe 1, Partie 1, pp. 61, 85.
- Chicoutimi, pp. 31, 48, 50, 53-54, 64-66, 89-91, 128, 148-149, 151-152, 158, 162-164, 166, 191, 197, 212-213, 215-217, 222-223, 283-284, 294. Annexe 1, Partie 1, pp. 31-34, 82.
- Chinn, Edward (marchand), pp. 57, 59, 63, 66-67.
- Churchill (rivière), Hamilton, pp. 72-73, 84, 212, 240.
- Clément, Hercule (prêtre), p. 206.
- Cloutier (canton), p. 276.
- Clova, p. 269.
- Coacoachou, pp. 113, 132. Annexe 1, Partie 1, pp. 56, 84.
- Collins, John, p. 30.
- Compagnie de la Baie d'Hudson, pp. 22, 35, 37, 101, 108, 110-111, 119-126, 128-129, 131, 134-135, 139, 148, 151, 154, 166, 171, 177,

- 181, 184, 187-191, 193-196, 201, 209, 213, 226, 252, 254, 255, 257, 261-264, 269, 276-278, 285. Annexe 1, Partie 1, pp. 88-89.
- Compagnie du Labrador, pp. 122, 129, 286-288.
- Compagnie du Nord-Ouest, pp. 47, 51, 69, 74, 92, 106, 119-123, 126-129, 191. Annexe 1, Partie 1, pp. 88-89.
- Compagnie Internationale de Papier (C.I.P.), p. 278.
- Compagnie XY, voir New North West Company.
- Confédération canadienne, pp. 13, 184-186, 229-233, 246-247, 253, 295.
- Conquête anglaise, pp. 2, 29, 40, 46, 53, 293.
- Conseil Attikamek-Montagnais (CAM), pp. 248, 250-251, 268.
- Conseil de bande, pp. 269, 271, 273.
- Conseil de Québec, pp. 41, 62, 64-68, 138, 237.
- Conseil législatif, p. 104.
- Conseil privé, pp. 34, 36, 68, 240.
- Convention de la Baie-James et du Nord québécois, pp. 232, 238.
- Convention du Nord-Est québécois, p. 232.
- Coquart, Claude Godefroy (prêtre), pp. 39-41, 48, 53, 63.
- Cornwalis (ancien comté), p. 105.
- Côte-Nord, pp. 8, 28-29, 31-32, 38-39, 42, 44, 47, 50, 52-53, 56, 59, 69-74, 83, 85, 88, 91, 98, 100-102, 104-105, 112-113, 119, 121-122, 124, 130-134, 148-155, 161, 163, 166, 172-174, 179, 181, 189, 191-192, 195, 197, 198, 200-202, 212, 215-216, 218, 221, 225, 238, 252, 254-257, 261-263, 265, 275, 283-288, 291, 294. Annexe 1, Partie 1, pp. 40-64, 83-85, 88-89.
- Coucoucache, pp. 77-78, 124, 137-138, 175-177, 204, 205, 250, 276. Annexe 1, Partie 1, pp. 19, 80.
- Coulonge (rivière), voir aussi Fort Coulonge, p. 138.
- Couronne britannique, pp. 33, 35, 37, 45, 58.
- Courtemanche, Augustin Legardeur de (officier et marchand), p. 72.

- Cramahé, Hector Theophilus (lieutenant-gouverneur), p. 67.
- Crawford, William (marchand), p. 129.
- Crespieu (canton), pp. 176, 178, 281.
- Cris, pp. 113, 132, 232, 285.
- Cugnet, François-Joseph (seigneur et avocat), pp. 52, 70-71, 73.
- Dam C, p. 278.
- Dauriat (lac), p. 285.
- Davis Inlet, pp. 14, 69, 73, 212. Annexe 1, Partie 1, pp. 73-74, 87.
- Davison, Alexander (marchand), pp. 69, 122, 127.
- Davison, George (marchand), pp. 69, 122, 127.
- Desert River, voir Rivière Désert.
- Desroches, François (commis), p. 10.
- Détroit d'Hudson, pp. 31, 38.
- Deux-Montagnes (lac des), pp. 114, 175-176.
- Doda (lac), pp. 138, 205, 209.
- Domaine du Roi, pp. 3, 8, 30, 38-39, 42-43, 46-48, 50-69, 73-74, 78, 84-86, 92-93, 98, 101, 110-111, 113, 119-120, 122-129, 131, 134, 150-152, 174, 187, 196, 203, 212-213, 294. Annexe 1, Partie 1, pp. 29-49.
- Dorchester, lord, voir aussi Carleton, Guy (gouverneur), p. 69.
- Doucet, Isidore (prêtre), p. 151.
- Duberger, Jean-Baptiste (arpenteur), p. 134.
- Dumoine, Annexe 1, Partie 1, pp. 12, 78.
- Dumoulin, S. N. (prêtre), pp. 8, 139-140, 142-143, 146, 205.
- Dunn, Thomas (marchand), pp. 53, 55, 59, 61-66, 68, 72, 129.
- Durocher, Flavien (prêtre), pp. 152, 181, 263.

- Eastmain (rivière), pp. 123, 239-240, 252.
- Eastmain (poste de traite), p. 73. Annexe 1, Partie 1, pp. 24, 81.
- Elgin, James Bruce (gouverneur), p. 114.
- Esquimaux (rivière des), voir Saint-Paul (rivière).
- Etats-Unis, Treize Colonies, Américains, pp. 2, 18, 33, 44, 60, 62, 98-99, 100, 102, 106, 172, 231, 243.
- Faucher, Louis-Charles (agent), pp. 106-107.
- Fédéral (gouvernement), pp. 229-232, 234, 238, 240-243, 247-251, 253-260, 274, 277, 281-291, 295-296.
- Félix, M. T. (prêtre), p. 144.
- Florides (colonies), pp. 32, 34.
- Forestville, Sault-au-Cochon, voir aussi Sault aux Cochons (rivière du), p. 134.
- Fornel, Louis (marchand), pp. 72-73.
- Forsyth, John (marchand), p. 128.
- Fort Chimo, pp. 113, 126, 132, 267, 285.
- Fort Coulonge, pp. 138, 147. Annexe 1, Partie 1, pp. 11, 78.
- Fort du Lièvre, Annexe 1, Partie 1, pp. 10, 78.
- Fort George, Big River, pp. 73, 252. Annexe 1, Partie 1, pp. 25, 81.
- Forteau, voir Baie Forteau.
- Fort Nascopi, p. 126. Annexe 1, Partie 1, pp. 75, 87.
- Fort Nemiskau, Annexe 1, Partie 1, pp. 25, 81.
- Fort Rupert, pp. 53, 113, 132, 252. Annexe 1, Partie 1, pp. 23-24, 81.
- Fort Trial, p. 126.
- Forty, M. (lieutenant de marine), p. 31.
- Fort York, voir Baie-des-Châteaux.

Fournier, M. (ministre), p. 254.

France, Français, pp. 2, 12, 21, 27, 29, 37, 40, 44-45, 55, 58, 69, 76, 84, 92, 98, 131, 245, 293.

Fraser Bruce Company, p. 278.

Frederick House, Annexe 1, Partie 1, pp. 15, 79.

Frobisher, Benjamin (marchand), pp. 126, 128.

Gage, Thomas (gouverneur), p. 28.

Gagnon, Jean-Baptiste (prêtre), p. 151.

Gaspé, Gaspésiens, pp. 105, 198.

Gatineau (rivière), pp. 51, 78, 115, 135, 175, 197.

Gerrard, Samuel (marchand), p. 128.

Girard, Prime (prêtre), p. 185.

Godbout, Sainte-Anne-de-Godbout, pp. 128, 151, 162, 166, 180, 214-215, 254, 284. Annexe 1, Partie 1, pp. 44, 83.

Godin, M. (commis), pp. 106, 138.

Goéland (lac), voir Cheasquacheston.

Goldfrap, James (conseiller), p. 67.

Gosford, Archibald Acheson (lord, gouverneur), p. 125.

Goudie, John (marchand), pp. 120, 124, 128.

Gouin (barrage et réservoir), pp. 276, 280.

Grande-Baie, voir La Baie.

Grande-Bretagne, voir Angleterre.

Grande rivière, voir Saint-Paul (rivière).

Grande Romaine, pp. 256, 287.

Grandes-Bergeronnes, pp. 101, 126, 148, 198.

- Grand Lac, Grand Lac Victoria, pp. 78, 147, 205-206, 238, 251-252.
Annexe 1, Partie 1, pp. 13, 78.
- Grands Lacs (régions des), pp. 32, 55, 60, 62, 98.
- Grant, William (marchand), pp. 64, 72, 68, 129.
- Gravel, M. (prêtre), p. 257.
- Gray, John (marchand), pp. 53-66.
- Gregory, John (marchand), pp. 69, 128.
- Grenade (colonie), p. 32.
- Grey, Charles (lieutenant général), p. 101.
- Grincedents, voir Pointe Forteau.
- Gros Mécatina, p. 72. Annexe 1, Partie 1, pp. 58-59, 85.
- Guanish, voir Aguanish.
- Guay, M. (prêtre), p. 81.
- Guéguen, Jean-Pierre (prêtre), p. 207.
- Haldimand, Frederick (gouverneur), p. 76.
- Hamel, Joseph (explorateur), pp. 100, 133.
- Hamilton (fleuve), voir Churchill.
- Hamilton, Henry (lieutenant gouverneur), p. 68.
- Hamilton Inlet, pp. 122, 132.
- Harricana (rivière), Annexe 1, Partie 1, pp. 17-18.
- Harrington Harbour, pp. 153, 198. Annexe 1, Partie 1, p. 58.
- Harrison, Edward, (fonctionnaire et marchand), p. 53.
- Haut-Canada, pp. 3, 21, 44, 99, 103-104, 111-112, 118, 172-173, 184, 294.
- Haut Ungava, pp. 50, 72-73.
- Havre-Saint-Pierre, Pointe-aux-Esquimaux, pp. 219, 222-223. Annexe 1,
Partie 1, p. 53.

- Hay, M. (conseiller), p. 67.
- Hays Island, Annexe 1, Partie 1, pp. 23, 81.
- Henley Harbour, voir Baie-des-Châteaux.
- Henry, Alexander (marchand), pp. 76, 79.
- Hind, Henry Youle (explorateur), p. 213.
- Holliday, John (pêcheur), pp. 181, 257.
- Hopedale, Annexe 1, Partie 1, pp. 74, 87.
- Hoquart, Gilles (intendant), p. 52.
- Howard, Joseph (marchand), pp. 57, 59, 63, 66-67.
- Hudson, voir Baie d'Hudson et Détroit d'Hudson.
- Hunter's Lodge, Annexe 1, Partie 1, pp. 15, 79.
- Hurons, pp. 29-30, 105, 112-114, 116.
- Ile aux Coudres, pp. 8, 52.
- Ile aux Oeufs, p. 70. Annexe 1, Partie 1, p. 89.
- Ile d'Orléans, p. 8.
- Ile du Havre, Annexe 1, Partie 1, pp. 52, 84.
- Iles de la Madeleine, pp. 38, 42, 70.
- Iles et Ilets de Mingan (seigneurie), pp. 70, 72, 124-125. Annexe 1, Partie 1, pp. 49-56, 88-89.
- Ilets-Jérémie, Ishpuamisputs, voir aussi Betsiamites, pp. 31, 88, 90, 128, 149, 151, 158, 162-163, 178, 204, 213-215. Annexe 1, Partie 1, pp. 42-43, 83.
- Immaculée-Conception-des-Trois-Rivières, p. 80.
- Indian Act of 1876, pp. 230, 234, 243, 247-248.
- Ingall, Elfric Drew (arpenteur), pp. 100, 133.
- Innu, Montagnais-Naskapis, pp. 155, 212, 219, 280.

- Inuit, Esquimaux, pp. 27, 31, 263-264.
- Iron Ore Company, pp. 268, 271.
- Iroquois, pp. 105, 112, 114-117, 130, 202.
- Irving, Paulus Emilius (président du Conseil de Québec), pp. 66-67.
- Itamaniou, voir aussi Montagamiou, Annexe 1, Partie 1, pp. 56-57, 85, 89.
- Jersey (île), Jerseyais, pp. 153, 198.
- John (lac), p. 285.
- Johnson, John (surintendant des Affaires indiennes), pp. 46, 102, 137.
- Joliet, voir Anticosti.
- Joliet, Louis (seigneur et marchand), p. 70.
- Joseph (lac), p. 85.
- Juchereau Duchesnay, M. (surintendant), p. 116.
- Kahnawake, Caughnawaga, pp. 41, 174.
- Kakibaagino, Käkibongang, Annexe 1, Partie 1, pp. 12, 78.
- Kamouraska (comté), pp. 105, 235.
- Kaniapiskau, voir aussi Caniapiscau, pp. 280, 295. Annexe 1, Partie 1, pp. 76, 87.
- Kawawachikamach (lac), p. 286.
- Kécarpoui, Annexe 1, Partie 1, pp. 60, 85, 89.
- Kegashka, Annexe 1, Partie 1, p. 55.
- Keith, James (marchand), p. 131.
- Kempt, James (Commandant en chef), p. 101.
- Kempt (lac), p. 138.
- Kenomish, Kenamu, p. 122. Annexe 1, Partie 1, pp. 72-73, 86.
- Kepawesapa, Kepawesepawhich, pp. 117, 175.

Kibocock, Annexe 1, Partie 1, pp. 74, 87.

Kichestigaux, voir Ouchestigoueks.

Kikendatch, pp.9, 51, 106, 108-109, 127, 137, 142, 195, 203-204, 276, 280. Annexe 1, Partie 1, pp. 17, 87.

King's Posts, voir Domaine du Roi.

Kinnooshaigumisee, voir Pike Lake.

La Baie, Grande Baie, pp. 91, 134.

Labrador, pp. 29, 31-32, 38, 42, 47, 50, 70, 72-74, 92, 99, 104, 122-124, 131-132, 150, 153, 155, 166, 191, 196, 198, 212-214, 218-221, 240, 254, 286-288, 295. Annexe 1, Partie 1, pp. 64-74, 86.

Labrador Company, voir Compagnie du Labrador.

Labrador New Concern, p. 129.

La Brosse, Jean-Baptiste de (prêtre), pp. 7, 136.

Lac à la Truite, Mitchinamécus, Trout Lake, p. 206. Annexe 1, Partie 1, pp. 12, 78.

Lac Barrière, Mitchikanabikong, Mitabanabikong, pp. 9, 78, 138, 142-143, 145-147, 166, 176, 205-206, 209-211, 225, 276, 295. Annexe 1, Partie 1, pp. 12, 78.

La Croche (rivière), p. 134.

Lac des Chats, Annexe 1, Partie 1, pp. 11, 78.

Lac des Sables, Annexe 1, Partie 1, pp. 10, 78.

Lac Saint-Jean, pp. 8, 28, 32, 38, 42, 50, 52, 54, 59, 63, 65-67, 83-84, 89, 92, 100-101, 112-113, 133-134, 138, 149, 151-152, 159, 172-174, 176-178, 185, 188, 197-198, 200, 205, 212-218, 220-221, 257, 268, 281-282. Annexe 1, Partie 1, pp. 35-40, 82.

Lac Saint-Jean (poste), voir Métabetchouan.

Lafontaine, Charles (chef montagnais), p. 287.

Lafontaine, de Belcourt, Gilles de (seigneur), p. 70.

Lafontaine, de Belcourt, Jacques de (seigneur), p. 70.

- La Hontan, Louis Armand de la Lom d'Arce (Baron de), p. 76.
- Lalande, Jacques de (marchand), p. 70.
- Lampson, William (marchand), pp. 124-125, 128, 132, 191.
- L'Anse-Saint-Jean, pp. 213-214.
- Lareau (lac), p. 278.
- La Romaine, pp. 201, 250, 252, 267, 270, 287-288. Annexe 1, Partie 1, p. 56.
- La Tabatière, pp. 153, 198. Annexe 1, Partie 1, pp. 59, 85.
- Laterrière, p. 222.
- Laterrière, Marc-Pascal De Sales (député), pp. 151-152.
- La Tuque, pp. 124, 137, 176, 254. Annexe 1, Partie 1, pp. 20, 80.
- Leprohon, George (agent), p. 254.
- Les Escoumins, voir aussi Bon Désir, pp. 91, 101, 126, 134, 148-149, 152, 158, 198, 217, 250, 267, 269-270, 283-284.
- Letellier (canton), p. 284.
- Lévis, p. 157.
- Lièvre, voir Rivière du Lièvre et Fort du Lièvre.
- L'Islet, p. 217.
- Loi des Indiens de 1876, voir Indian Act of 1876.
- Londres, voir Angleterre.
- Long, John (commis), Annexe 1, Partie 1, pp. 27, 36.
- Longue-Pointe, voir aussi Mingan, pp. 153, 158, 198, 222-223. Annexe 1, Partie 1, pp. 50-52.
- Longue-Pointe-de-Mingan, voir Longue-Pointe.
- Lords Commissaires du Commerce et des Plantations, pp. 59, 68.
- Lorette, pp. 30, 41, 113, 116, 174, 185.

- Lourdes-de-Blanc-Sablon, pp. 153, 198.
- Loutre (barrage de la), pp. 279-280.
- Low, A.P. (explorateur), p. 255.
- Loyalistes américains, pp. 44, 99.
- Lymburner, Adam et Mathew (marchands), pp. 72, 129.
- Macdonald, Q.(agent), p. 68.
- MacKenzie, Alexander (explorateur et marchand), p. 128.
- MacTavish, Simon (marchand), pp. 69, 121, 126, 128-129.
- Madelinots, pp. 153, 198.
- Madon (lac), p. 277.
- Magpie (rivière), Annexe 1, Partie 1, p. 50.
- Majesk (chef Tête-de-boule), pp. 77, 115.
- Malbaie, pp. 101, 134.
- Malécites, Amalécites, p. 112.
- Maliotenam, voir aussi Sept-Iles, pp. 250, 267, 285.
- Manicouagan (réserve), pp. 149, 177, 284.
- Manicouagan (rivière et lac), pp. 83, 123.
- Maniwaki, Rivière Désert, pp. 9, 142, 176, 206-207, 209, 216, 254, 276.
Annexe 1, Partie 1, p. 10.
- Manouane, pp. 175-177, 250, 252, 267-268, 275-277. Annexe 1, Partie 1,
pp. 20, 80.
- Manouane (lac du comté de Saguenay), p. 128.
- Manouane (lac du Saint-Maurice), pp. 143, 204.
- Manouane (réserve à castor), p. 252.
- Martel, François, voir Brouague.

Mashteuiatsh, voir aussi Pointe-Bleue, p. 175. Annexe 1, Partie 1, p. 36.

Maskinongé, pp. 9, 80-81, 145-146, 275.

Matane, p. 157.

Matchi-Manitou (lac), p. 138.

Matimekosh, voir aussi Schefferville, p. 285.

Mattawin (rivière), p. 134.

Maurault, Joseph (prêtre), pp. 108-109, 139-140, 142.

McDougall, James (marchand), pp. 124, 128.

McLean, John (commis), p. 154.

McLeod, John (commis), p. 108.

McLeod, Peter sr et jr (marchands), pp. 151-152, 181.

McTavish, Simon (marchand), p. 278.

Mécatina, voir aussi Petit Mécatina et Gros Mécatina, p. 288.

Mégiscane, Migiskan, Mikiskan, (rivière et lac), pp. 9, 78, 83, 117, 138, 142, 147, 205-206, 208-209, 211, 225. Annexe 1, Partie 1, pp. 16, 80.

Mékinac, p. 134.

Melville (lac), pp. 72, 74, 84-85, 132, 212, 240. Annexe 1, Partie 1, pp. 69-73, 86.

Merry, Anthony (marchand), pp. 67-68.

Métabetchouan, pp. 50, 52, 56, 128, 151-152, 177, 191, 212, 282. Annexe 1, Partie 1, pp. 35-36, 82.

Métis, métissage, pp. 10, 20, 130, 142, 152, 157, 182-184, 202, 209-210, 217, 231, 243, 279.

Michicamau (lac), Michikamau, pp. 73, 153, 155, 212, 280. Annexe 1, Partie 1, pp. 76, 87.

Michipicoten, Annexe 1, Partie 1, pp. 13, 79.

Micmacs, pp. 11, 112-113.

Migiskan, voir Mégiscane.

Mille-Vaches, voir aussi Portneuf (rivière), pp. 88, 124, 126, 158.
Annexe 1, Partie 1, pp. 41, 83.

Mills, Thomas (receveur général), pp. 63-67.

Milnes, Robert Shore (lieutenant-gouverneur), pp. 100, 127.

Mingan, voir aussi Terre Ferme de Mingan et Iles et Ilets de Mingan, pp.
31, 53, 70, 72, 75, 86, 88-90, 119, 123, 128, 131, 149, 153, 157-
159, 162-164, 180, 190, 195, 198, 201-202, 204, 213-214, 216-217,
223, 250, 252, 254-256, 267, 270, 272, 286-288. Annexe 1, Partie
1, pp. 50-52, 84, 88-89.

Minissinoe, Louis-Claude (chef Tête-de-boule), pp. 115-116.

Missinaibi (rivière), p. 76.

Mistassini (lac et région), pp. 38, 52, 54, 73, 117, 122-123, 127-128,
240, 252. Annexe 1, Partie 1, pp. 38-40, 82.

Mistassins, pp. 52, 159, 232.

Mitabanabikong, voir Lac Barrière.

Mitchikanabikong, voir Lac Barrière.

Mitchinamécus (réservoir), Lac à la Truite, Trout Lake, p. 205. Annexe
1, Partie 1, p. 12.

Moisie, pp. 52, 153, 180, 213-215, 217, 222, 238, 255, 257, 280, 284,
285. Annexe 1, Partie 1, pp. 47, 83.

Monk, James (procureur général), p. 69.

Monsonis, voir Cris.

Montagamiou, Annexe 1, Partie 1, pp. 56-57, 85.

Montcalm, Louis-Joseph de Saint-Verran (Marquis de), pp. 29, 79.

Montmorency (comté), pp. 8, 236.

Montréal, pp. 28, 30, 59-60, 76, 103, 109, 140, 188, 205.

Moolagan, Annexe 1, Partie 1, pp. 73, 86.

- Moose Factory, Annexe 1, Partie 1, pp. 73, 86.
- Moose River, voir aussi Moose Factory, p. 123.
- Moravians, Moraves (ordre religieux), pp. 132, 196.
- Murray, James (gouverneur), pp. 28-30, 39, 41, 45-46, 53-56, 58, 60-67, 71, 74, 114.
- Murray, Richard (chargé d'affaires), pp. 56-58.
- Musquaro, pp. 128, 153, 158, 162-163, 201, 214, 288. Annexe 1, Partie 1, pp. 55, 84.
- Mutton Bay, voir Baie-des-Moutons.
- Nabisipi, Napesipeu, Napushipou, pp. 128, 153. Annexe 1, Partie 1, pp. 53-54, 84.
- Napier, Duncan Campbell (secrétaire aux Affaires indiennes), pp. 103, 109-111, 115-116.
- Napoléon 1er (empereur), p. 98.
- Napushipou, voir Nabisipi.
- Naskapis, pp. 14, 28, 50, 52, 73, 89, 92, 113, 120, 132, 149, 154-155, 159, 164, 177, 180, 200-201, 212, 215, 218-220, 223-225, 232, 255, 262, 280, 283-286, 288.
- Naskapis (lac des), voir Ashuanipi (lac).
- Naskiskau, voir Neoskweskau.
- Natashquan, pp. 152-153, 158, 195, 198, 201, 214, 238-239, 250, 252, 267, 271, 286-288. Annexe 1, Partie 1, pp. 54, 84.
- Négagamingue (lac), p. 115.
- Némiscachingue (lac), pp. 114, 138.
- Nemiskau, voir Fort Nemiskau.
- Neoskweskau, Naskiskau, Nasquiscaw, Birch Point, p. 73. Annexe 1, Partie 1, pp. 25, 81.
- New North West Company, p. 128.

New York, pp. 28, 30.

Nicabau, pp. 50, 52. Annexe 1, Partie 1, pp. 37, 82.

Nichikun, Nitchequon, pp. 73, 113, 132. Annexe 1, Partie 1, pp. 76, 87.

Nicobi (lac), pp. 138, 205.

Nipissing (lac), p. 32. Annexe 1, Partie 1, pp. 14, 79.

Nipissings (peuple amérindien), pp. 29, 76, 117, 173, 175-176, 206, 216.

Nitchequon, voir Nichicun.

Niverville, Joseph Boucher sr et jr (agents), pp. 115, 139, 141-142.

Nixon, Henry W. (explorateur), p. 100.

Normandin, Joseph-Laurent (arpenteur), p. 52.

North West River, Rivière-du-Nord-Ouest, Baie des Esquimaux, pp. 14, 72-74, 121, 130, 153, 202, 214. Annexe 1, Partie 1, pp. 70-72, 86.

Northumberland, (comté de), p. 105.

Notre-Dame-du-Désert, voir aussi Maniwaki, p. 209.

Nottaway (rivière), pp. 78, 252.

Nouveau-Brunswick, p. 184.

Nouveau-Québec, pp. 74, 238, 241, 252.

Nouvelle-Angleterre, pp. 30, 44.

Nouvelle-Ecosse, p. 184.

Nouvelle-France, voir aussi Régime français, pp. 13, 27, 44, 70.

Obedjiwan, Waipatchinankaniskau, pp. 9, 124, 137, 143, 204, 206, 209-211, 225, 250, 252, 267-269, 276, 280. Annexe 1, Partie 1, pp. 17, 80.

Oblats (ordre religieux), pp. 149, 155, 195, 207, 209, 215, 220-221, 224, 277.

O'Brien, François (juge), pp. 153, 214.

Odanak, voir aussi Saint-François-du-Lac, pp. 142, 174.

- Ogilvy, John (marchand), p. 128.
- Old Factory, p. 252.
- Olomane (rivière), voir aussi La Romaine, pp. 127, 129-130, 256.
- Olomanshibu, La Romaine, voir aussi Olomane, Annexe 1, Partie 1, pp. 56, 84, 89.
- Ontario (lac), p. 44.
- Ontario (province), pp. 9, 76, 99, 103, 184, 239, 242, 296.
- Opawica (lac), p. 138.
- Opiscotéo (lac), pp. 212, 282.
- Organisation des Nations Unies, p. 246.
- Oskélanéo, Annexe 1, Partie 1, p. 18.
- O'Sullivan (lac), p. 205.
- Otis, L. (agent), p. 282.
- Ottawa, pp. 232, 234, 282.
- Ouchestigoueks (nom donné à des Amérindiens vivant à l'intérieur des terres de la Côte-Nord sous le Régime français), pp. 50, 52, 72-73, 83-84.
- Ouchisou, Outshishou, voir Watshishu.
- Ouiatchouan (canton), pp. 186, 282.
- Oumamioueks (nom donné à des Amérindiens de la Côte-Nord sous le Régime français), pp. 50, 72, 83-84.
- Outaouais (peuple amérindien), pp. 29, 32, 76, 176.
- Outaouais (rivière des), pp. 44, 47, 50, 55, 76, 99-101, 112, 127, 175, 178, 207, 231, 264. Annexe 1, Partie 1, pp. 9-13, 78.
- Pallisser, Hugues (gouverneur), p. 31.
- Parent, p. 278.
- Parent, Jean-Basile (prêtre), p. 90.

- Parker, William (marchand), p. 128.
- Papinachois (peuple amérindien du Régime français), pp. 83-84, 148-149, 177, 215.
- Papinachois (rivière de), pp. 83-84, 101, 114, 149, 178.
- Papineau, Louis-Joseph (député), p. 101.
- Pashashibu, Annexe 1, Partie 1, pp. 53, 84.
- Paskagama, Annexe 1, Partie 1, pp. 17, 80.
- Patriotes de 1837-1838, p. 108.
- Payment, M. (prêtre), p. 131.
- Peltier, Nicolas (commis), p. 10.
- Péribonca (réserve), pp. 152, 177, 252, 282.
- Petel, M. (prêtre), p. 265.
- Petit Mécatina, Annexe 1, Partie 1, pp. 57-58, 85.
- Petit Montréal, p. 278.
- Petite rivière de la Malbaie, p. 105.
- Petites-Bergeronnes, p. 151.
- Petitsikapau (lac), pp. 73, 153, 166, 212, 218-219, 223, 261, 280, 284-285, 295.
- Pike Lake, Kinnooshaigumisee, pp. 117, 191. Annexe 1, Partie 1, pp. 38, 82.
- Pinware River, voir Saint-Modet.
- Pipmouacan (lac), Annexe 1, Partie 1, pp. 43, 83.
- Pitt, William (secrétaire d'Etat), p. 30.
- Point Harbour, voir Baie-des-Châteaux.
- Pointe-à-la-Croix, Cap Saint-Nicolas, Annexe 1, Partie 1, pp. 43, 83.
- Pointe-aux-Esquimaux, voir Havre-Saint-Pierre.

Pointe-Bleue, voir aussi Mashteuiatsh, pp. 14, 175, 177-178, 185-186, 191, 202-203, 212-213, 215, 234, 250, 252, 260, 267-268, 270, 282-283, 285. Annexe 1, Partie 1, pp. 36, 82.

Pointe de Grincedents, voir Pointe Forteau.

Pointe-des-Monts, pp. 112, 201. Annexe 1, Partie 1, pp. 44-45, 83.

Poisson blanc, p. 278.

Pontchartrain, voir Baie de Brador.

Pontiac, Pondiac (chef Outaouais), pp. 32, 46, 60.

Port-Cartier, p. 153.

Portneuf (rivière), voir aussi Mille Vaches, pp. 8, 101, 124-126, 148, 198. Annexe 1, Partie 1, pp. 41-42, 83.

Postes du Roi, voir Domaine du Roi.

Pot-à-l'Eau-de-Vie (dans le comté de Kamouraska), p. 235.

Prévost, George (gouverneur), p. 138.

Price, William (marchand), pp. 101, 114, 151, 178, 181.

Proclamation royale, pp. 21, 28, 32-39, 41-43, 45-46, 59-65, 70, 232.

Québec (province), pp. 12-13, 21, 28, 32-34, 37-39, 42-45, 51, 55, 64, 66, 71, 99-100, 104, 122, 126, 180, 184-185, 188-189, 220, 231-232, 234-242, 244, 246-247, 249-253, 255, 259-261, 263, 270, 273-274, 277-278, 282, 285-291, 294, 296.

Québec (ville), pp. 8, 28-29, 38, 40-41, 54, 59-60, 62, 65, 67-68, 70-71, 73-74, 103, 114, 116, 129, 137, 155, 157, 163, 188, 217, 294.

Québécois, voir aussi Canadiens français, pp. 279, 281-282, 296.

Quitzezaqui, voir Saint-Paul (rivière).

Ragueneau (rivière), autrefois rivière aux Vases, pp. 177-178.

Rapid Lake, lac Rapide, p. 176.

Rat River, Rivière-aux-Rats, pp. 50, 106-107, 124, 127, 134, 137, 254. Annexe 1, Partie 1, pp. 21, 80.

Recensements canadiens, pp. 6-7, 22, 213, 230, 274-275, 292.

- Reenkin, C. (commis), p. 194.
- Régal (lac), p. 278.
- Régime français, pp. 2, 12, 28, 36-38, 50, 55, 69, 83-85, 92, 148, 197, 257, 293.
- Régime militaire, pp. 28-32, 46, 79.
- Régime seigneurial, pp. 97-98.
- Registres des missions et paroisses, pp. 5-9, 75, 79-82, 84-91, 93, 141-147, 154-165, 167, 207-211, 214, 216-225, 230, 274, 294.
- Réserves à castor, pp. 120, 237-238, 251-253, 259, 291.
- Réserves indiennes, pp. 4, 19, 22, 28, 33-36, 41, 43, 45, 102-103, 105, 111-112, 114, 117, 149, 166-167, 171-183, 185-186, 202-203, 206, 208, 214-216, 224-226, 231-234, 239, 241, 246-252, 254, 258-260, 265-271, 275-277, 280-291, 294-296.
- Richardson, John (marchand), pp. 128-129.
- Riel, Louis (chef Métis), p. 231.
- Rigolet, pp. 122, 154. Annexe 1, Partie 1, pp. 72, 86.
- Rimouski, p. 255.
- Rinfret M. (prêtre), p. 9.
- Rivière-au-Tonnerre, pp. 153, 198. Annexe 1, Partie 1, p. 50.
- Rivière aux Outardes, p. 177.
- Rivière-aux-Rats, Utsashtushipi, voir Rat River.
- Rivière aux Rosiers, p. 177.
- Rivière aux Vases, voir Ragueneau.
- Rivière Désert, voir aussi Maniwaki, pp. 117, 175, 206, 276. Annexe 1, Partie 1, pp. 10, 78.
- Rivière des Français, voir Saint-Modet.
- Rivière du Lièvre, pp. 51, 115. Annexe 1, Partie 1, pp. 10, 78.

- Rivière-du-Nord-Ouest, voir North West River.
- Rivière Noire (Côte-Nord), p. 105.
- Rivière Sainte-Marguerite (Saguenay), Annexe 1, Partie 1, p. 31.
- Rivière-Saint-Jean, Annexe 1, Partie 1, p. 50.
- Roberval, pp. 185, 213-214, 252, 280.
- Rocheuses (montagnes), p. 123.
- Romaine, voir La Romaine.
- Rousseau, M. (philanthrope français), p. 255.
- Roy, Jean-Baptiste (prêtre), p. 7.
- Rupert (rivière), pp. 120, 252.
- Rupert House, voir Fort Rupert.
- Rush Lake, Annexe 1, Partie 1, pp. 38, 82.
- Ryland, Herman Witsius (administrateur), pp. 106-107.
- Saguenay, pp. 28, 30, 38, 42, 46, 50, 52, 59, 63, 66-67, 83-84, 89, 91-92, 98, 100-101, 112, 125-126, 133-135, 148-149, 151-152, 155, 159, 166, 172-174, 188, 197-198, 200, 212-218, 220-221, 238, 252-253, 283-284, 295. Annexe 1, Partie 1, pp. 29-35, 82.
- Saint-Armand (seigneurie), p. 68.
- Saint-Augustin, pp. 84, 153, 198, 214, 253, 257, 260, 262, 267, 271, 281, 288-290. Annexe 1, Partie 1, pp. 60-61, 85.
- Saint Catherine's Milling and Lumber Co. vs Ontario, p. 246.
- Saint-Charles (rivière), voir Cap Charles.
- Sainte-Anne-de-Beaupré, pp. 79, 88, 222, 223.
- Sainte-Anne-de-la-Pérade, pp. 80-81.
- Sainte-Claire, voir Anse Sainte-Claire.
- Sainte-Marguerite (rivière de la Côte-Nord), pp. 280, 284.
- Sainte-Marguerite (rivière du Saguenay), Annexe 1, Partie 1, p. 31.

Saint-Etienne-de-Beaumont, p. 254.

Saint-François-du-Lac, voir aussi Odanak, pp. 9, 108, 115, 174.

Saint-Jean-des-Piles, Petites Piles, p. 134.

Saint-Jean (lac), voir Lac Saint-Jean.

Saint-Jean (rivière de la Côte-Nord), voir aussi Rivière-Saint-Jean, pp. 31-32, 38, 104, 153, 198.

Saint-Joachim, p. 222.

Saint-Laurent (golfe), pp. 54, 69, 71, 84, 105, 110, 129, 153, 198, 218, 240, 256, 284.

Saint-Laurent (fleuve), pp. 32, 40, 52, 83-85, 105, 113, 116-117, 188, 212, 218, 235, 283.

Saint-Laurent (vallée), pp. 12, 99.

Saint-Maurice (rivière), pp. 3, 8-9, 28-29, 47, 49-51, 55, 74, 76-81, 83, 91-93, 100-101, 108-109, 112-117, 119, 122-125, 127-128, 134-135, 137, 140-147, 150, 172, 176, 178, 188, 197-198, 200, 202, 204-211, 215, 254, 257, 275, 278-281, 293. Annexe 1, Partie 1, pp. 16-21, 80.

Saint-Michel-des-Saints, p. 275,

Saint-Modet, Pinware River, Rivière des Français, Annexe 1, Partie 1, pp. 67, 86.

Saint-Paul (rivière), Quitzezaqui, Grande rivière, rivière des Esquimaux, pp. 88, 198, 212. Annexe 1, Partie 1, pp. 61-62, 85, 89.

Saint-Paul-du-Nord, Mille-Vaches, pp. 88, 158, 198.

Saint-Pierre (lac), voir Chamouchouane.

Saint-Régis, pp. 174, 185.

Saint-Vallier Mailloux, M. (capitaine), p. 107.

Samuel, Neilson (agent), p. 153.

Sandy Banks, Sandy Lake, Annexe 1, Partie 1, pp. 73, 86.

Sanmaur, pp. 278-279.

- Sault aux Cochons (rivière) voir aussi Forestville, pp. 101, 126, 134, 148, 158.
- Sault-au-Mouton, pp. 126, 148.
- Savoie, N. (lieutenant), p. 256.
- Schefferville, voir aussi Haut Ungava, pp. 47, 218, 250, 252, 266-268, 272, 280, 285-286. Annexe 1, Partie 1, pp. 75-76, 87.
- Scott, M. p. 256.
- Sept-Iles, pp. 14, 39, 42, 83, 86, 89-90, 120, 128, 149, 155, 157, 162-163, 175, 177, 189, 201, 213-217, 222-223, 250, 252, 257, 267, 284-285. Annexe 1, Partie 1, pp. 45-46, 83.
- Sharboomoochoine (lac), Annexe 1, Partie 1, pp. 27-28, 81.
- Shelburne, William Fitzmaurice (homme politique), p. 71.
- Shelter Bay, pp. 253, 280.
- Shipshaw (rivière) Terres Rompues, pp. 50, 128. Annexe 1, Partie 1, pp. 34-35, 82.
- Sidyne, P. F. De (évêque), p. 114.
- Simard, Thomas (marchand), p. 151.
- Simpson, George (gouverneur de la C.B.H.), pp. 101, 124, 181, 194, 213.
- Sinclair, R. (administrateur), p. 254.
- Six Nations, voir Iroquois.
- Smith, Don G. (agent), p. 111.
- Société des Vingt-et-Un, pp. 126, 133-134.
- Star Chrome Mining, p. 246.
- Statut Indien, pp. 233, 242-244, 290.
- Stuart, David (commis), p. 150.
- Stuart, Peter (juge de paix, agent, marchand), pp. 64, 66-68, 72, 129.
- Suckling, George (attorney général), p. 66.

- Sulpiciens (ordre religieux), p. 175.
- Supérieur (lac), pp. 76, 79, 127, 293.
- Surintendant général des Affaires indiennes, pp. 233-234.
- Sutherland, Daniel (marchand), p. 128.
- Taché, Pascal (commis, seigneur), pp. 51, 71, 150.
- Tadoussac, pp. 8, 30-31, 41, 46-47, 50, 52, 54, 62-63, 65, 83-84, 86, 88-91, 101, 126, 128, 134, 148-149, 151, 155, 158, 162-163, 166, 177, 189, 198, 203-204, 212-215, 217, 283, 294-295. Annexe 1, Partie 1, pp. 30-31, 82.
- Tadoussac (Ferme de), voir Domaine du Roi.
- Taureau (lac), p. 275.
- Temiscamay, Annexe 1, Partie 1, pp. 40, 82.
- Témiscamingue (lac), pp. 50, 53, 76-77, 117, 127, 138, 141, 147-148, 175-176, 206-207, 295. Annexe 1, Partie 1, pp. 15, 79.
- Terre de Rupert, pp. 37-38, 42, 46, 74, 92, 119, 123, 184-185, 188, 213, 229, 232, 240.
- Terre Ferme de Mingan, pp. 70, 124, 126-129, 286-288. Annexe 1, Partie 1, pp. 49-56, 88-89.
- Terre-Neuve, pp. 31, 38, 42, 70, 71, 99, 104, 191, 240.
- Terre-neuviens, pp. 132, 153, 198.
- Terres Rompues, voir Shipshaw.
- Territoire du Nord-Ouest, p. 229.
- Territoire Indien, pp. 28, 33-38, 42-43, 51, 60, 65, 67, 112, 127, 231-232.
- Tête-à-la-Baleine, Annexe 1, Partie 1, p. 58.
- Têtu, Cirice et Laurent (industriels), p. 134.
- Théreau, Edouard (agent), p. 151.
- Thompson, John (marchand), p. 134.

Tifoe, (commis Tête-de-boule), p. 114.

Traité de Jay, p. 99.

Traité de Paris, pp. 28, 32.

Traité de Versailles, p. 98.

Treize Colonies, pp. 33-35, 44.

Trinité, voir Baie-Trinité.

Trois-Rivières, pp. 2, 8, 28, 49-51, 53, 60, 75-77, 79-82, 91, 106-108, 115, 127, 130, 137, 143-147, 204, 208, 275. Annexe 1, Partie 1, pp. 7-9, 78.

Trout Lake, Mitchinamécus, Lac à la Truite, Annexe 1, Partie 1, pp. 12, 78.

Turgeon, Damase (marchand), p. 254.

UCC, p. 278.

Ungava, pp. 50, 72, 73, 240, 255, 280.

Union, voir Canada-Uni.

Utsashtushipi, Rivière aux Rats, voir Rat River.

Vachon, Edouard (propriétaire), p. 283.

Vankoughnet, L. (commissaire des terres de la couronne), p. 287.

Vassal, Bernard (commis), p. 121.

Vermillon (rivière et lac), pp. 134, 205. Annexe 1, Partie 1, pp. 20, 80.

Verreau, voir Verreault.

Verreault, François (commis), p. 151.

Verreault, Prisque (commis), p. 191.

Victoria (Reine), p. 185.

Vieux-Fort, pp. 153, 198.

Village-des-Hurons, voir aussi Lorette, p. 174.

Vingt deux Milles, 22 Milles, p. 278.

Waipatchinankaniskau, voir Obedjiwan.

Wakuach (lac), p. 280.

Waswanipi (lac), pp. 117, 123, 127, 238. Annexe 1, Partie 1, pp. 26, 81.

Watshicoutai, Annexe 1, Partie 1, pp. 56, 84.

Watshishu, Ouchisou, Outshishou, Annexe 1, Partie 1, pp. 53, 84.

Watt, Jim (commis), p. 252.

Weymontachie, voir aussi Weymontachingue, pp. 9, 50-51, 143, 175-177, 205-206, 208-209, 211, 225, 243, 250, 265, 267-269, 275-280.

Weymontachingue, pp. 9, 108-109, 124, 127, 131, 137-139, 141-142, 190, 194-196, 203-205, 252, 278-279. Annexe 1, Partie 1, pp. 18, 80.

Williams, Jenkin (receveur général), p. 54.

Windigo, p. 278.

Winnipeg (rivière), p. 122.

Winokapau, pp. 84, 262, 284. Annexe 1, Partie 1, pp. 75, 87.

Wôlinak, voir aussi Bécancour, p. 174.

XY Company, voir New North West Company.

Zague, Michel (chef Tête-de-boule), p. 276.



QFO

Centre de documentation du MER



QER A 057 208

