

RAPPORT

DU

COMMISSAIRE DES TERRES DE LA COURONNE

DE LA

PROVINCE DE QUÉBEC

POUR

LES DOUZE MOIS FINISSANT LE 30 JUIN

1879

Imprimé par ordre de la Législature




QUEBEC:

IMPRIMÉ PAR CHARLES FRANÇOIS LANGLOIS

IMPRIMEUR DE SA TRÈS-GRACIEUSE MAJESTÉ LA REINE

1880.



RAPPORT
DU
COMMISSAIRE DES TERRES DE LA COURONNE
DE LA
PROVINCE DE QUÉBEC
POUR LES
DOUZE MOIS EXPIRÉS LE 30 JUIN 1879

A Son Honneur THÉODORE ROBITAILLE,

Lieutenant-Gouverneur de la Province de Québec.

QU'IL PLAISE A VOTRE HONNEUR :

Conformément à la loi, je transmets à Votre Honneur le compte-rendu des transactions de mon département pour les douze mois échus le 30 juin 1879 :

TERRES DE LA COURONNE.

Durant ces douze mois, il a été vendu 176,910 $\frac{1}{2}$ acres de ces terrains au prix de \$68,119.27, sur lequel, et à compte des ventes précédentes, il a été collecté \$43,101.60.

Il a été aussi octroyé gratuitement, sur certains chemins de colonisation, 196 lots comprenant une superficie de 17,424 $\frac{1}{2}$ acres.

L'étendue des terrains arpentés et subdivisés en lots de ferme était, au premier juillet 1879, de 6,208,326 acres.

TERRES DU CLERGÉ.

3,976 acres de terres du clergé ont été vendus, durant la période susdite, au montant de \$2,207.57, et les perceptions à compte de ces terres ont été de \$4,427.91.

Les terres du clergé restant disponibles le 30 juin 1879, comprennent une superficie de 173,858 acres.

BIENS DES JÉSUITES.

\$33,930.13 ont été collectés dans les seigneuries et les propriétés dites des Biens des Jésuites.

Les frais de perception comportent une dépense de \$4,521.59.

DOMAINE DE LA COURONNE.

Le revenu provenant de la vente des lots de grève et en eau profonde a été de \$5,724.16. Celui du Domaine de la Couronne, proprement dit, de \$1,025.23.

Les dépenses encourues pour la perception de ces montants se sont élevées à \$1,246.55.

SEIGNEURIE DE LAUZON.

Les rentes et les arrérages dus dans cette seigneurie ont rapporté \$7,258.46, et la collection de ces montants a coûtée \$1,119.89.

BOIS ET FORETS.

Les diverses sommes perçues par l'entremise des agents des bois de la Couronne ou directement par les officiers de mon département, comme droits de coupes, rentes foncières et primes de transferts etc., forment un total de \$314,880.09.

Les montants ci-dessus énumérés, plus certains honoraires et dépôts, s'élevant à la somme de \$8,206.07, composent le total des recettes du Département des Terres de la Couronne pour les douze mois expirés le 30 juin 1879, savoir, la somme de \$418,553.65.

V

Pour de plus amples détails sur les sujets sus-mentionnés et sur toutes les autres affaires de mon Département pour l'année en question, je me permets d'attirer l'attention de Son Honneur le Lieutenant-Gouverneur sur les appendices qui accompagnent le présent rapport.

Le tout respectueusement soumis.

E. J. FLYNN,

Commissaire des Terres de la Couronne

DÉPARTEMENT DES TERRES DE LA COURONNE,

Québec, 15 janvier 1880.




TABLE DES APPENDICES.

—:O:—

APPENDICES.	PAGES
1.—Liste des Officiers, Clercs et Messagers du Département.....	2
2.—Liste des Agents des Terres et des Bois de la Couronne, etc.....	3
3.—Liste spéciale des Agents do do	4
4.—Liste des Agents des Biens des Jésuites, de la Seigneurie de Lauzon, du Domaine de la Couronne et des Mines d'Or.....	5
5.—Etat du nombre d'acres vendus, etc., etc.....	6
6.—Etat du nombre d'acres vendus, etc., et aussi du nombre d'acres à vendre.....	7
7.—Etat des terres octroyées par Lettres Patentes.....	8
8.—Etat des recettes.....	9
9.—Etat des dépenses.....	10
10.—Etat des montants payés aux Gardes-forestiers.....	11
11.—Liste des Garde-chasse employés par le Département.....	12
12.—Arpentages.....	14
12a.—Tableau indiquant les diverses sommes payées durant l'année fiscale sur les arpentages complétés et les avancés faites sur les arpentages non complétés.....	16
13.—Revenu des Bois et Forêts.....	18
14.—Etat général des Bois et Forêts.....	19
15.—Liste des Officiers et des Clercs employés aux différents bureaux du Cadastre.....	25
15a.—Etat indiquant les montants payés aux Géomètres, Clercs, Inspecteurs et autres employés du Cadastre, etc., etc.....	27
16.—Etat indiquant le nombre des lettres reçues par le Département.....	29
17.—Etat démontrant le nombre d'instructions données aux Arpenteurs, etc.....	30
18.—Liste des Arpenteurs et Clercs surnuméraires employés dans le Département.....	31
19.—Tableau indiquant les chemins à octrois gratuits dans la Province de Québec, les noms résidences des Agents, etc., etc.....	32
20.—Conditions des ventes de terre.....	37

21.—Tableau montrant les noms des chemins de colonisation et le nom des Agents, etc.....	38
22.—Rapport de H. J. J. Duchesnay, inspecteurs des Mines d'Or.....	39
22a.— do do do do.....	41
22b.— do do do do.....	42
23.—Rapport de l'Arpenteur du Cadastre, District de Montréal.....	44
23a.—Tableau Synoptique des travaux du Bureau de Cadastre du District de Montréal.....	45
24.—Rapport de l'Ex-Directeur du Cadastre du District de Québec.....	46
24a.—Tableau Synoptique des travaux du Bureau de Cadastre du District de Québec.....	47
25.—Rapport de l'Arpenteur du Cadastre du District des Trois-Rivières.....	48
25a.—Tableau Synoptique des travaux du Bureau de Cadastre du District des Trois-Rivières...	50
26.—Rapport de l'Arpenteur du Cadastre, District de Montmagny.....	51
27.—Rapport de l'Arpenteur du Cadastre, District de Terrebonne.....	53
27a.—Tableau Synoptique des travaux du Bureau de Cadastre de Terrebonne.....	54
28.—Rapport de l'Arpenteur du Cadastre, District d'Ottawa.....	55
28a.—Tableau Synoptique des travaux du Bureau de Cadastre de Hull, District d'Ottawa.....	57
29.—Rapport de l'Arpenteur du Cadastre de Hull, District d'Ottawa.....	58
29a.—Tableau Synoptique des travaux du Bureau de Cadastre de Hull, District d'Ottawa.....	59
30.—Rapport de l'Arpenteur du Cadastre de Beauharnois.....	60
30a.—Tableau Synoptique des travaux du Bureau de Cadastre de Beauharnois.....	61
31.—Rapport de l'Arpenteur du Cadastre, District de Joliette.....	62
31a.—Tableau Synoptique des travaux du Bureau de Cadastre de Joliette.....	63
32.—Rapport de F. M. Lachaine, inspecteur du Cadastre.....	64
32a.—Etat indiquant les comtés, villes, paroisses, etc., cadastrés, le nombre de parcelles, etc...	66
32b.—Rapport de W. A. Ashe, inspecteur du Cadastre.....	68
32c.—Etat des vérifications d'arpentages effectuées par W. A. Ashe.....	69
32d.—Etat des do do do do.....	70
32e.—Etat des do do do H. O'Sullivan.....	71
32f.—Etat des do do do E. Deville.....	72
33.—Tableau Général des opérations du Cadastre.....	74
34.—Rapport d'arpentage des cantons Albañel et Normandin, par P. H. Dumais, A. P.....	80
35.—Extrait du rapport d'arpentage du canton Simard, par P. T. C. Dumais, A. P.....	82
36.— do do do Taché, par G. B. Du Tremblay, A. P.....	83
37.— do do do Dufferin, par G. Gagnon, A. P.....	84
38.— do do do d'Iberville, par Geo. B. Du Tremblay, A. P.....	86
39.— do do do Amherst, par G. E. MacMartin, A. P.....	87
40.— do do do Joly, par William Crawford, A. P.....	88
41.— do do do Arundel, par William Crawford, A. P.....	89

RAPPORT ANNUEL

DU

COMMISSAIRE DES TERRES DE LA COURONNE

POUR

LES DOUZE MOIS FINISSANT LE 30 JUIN 1879

APPENDICES

APPENDICE N^o. 1

LISTE des Officiers, Clercs et Messagers du Département des Terres de la Couronne, pour l'année expirée le 30 Juin 1879.

Divisions.	Noms.	Désignation.	Date de la nomination.	Salaire.	Par qui nommé.	REMARQUES.
	Hon. F. G. Marchand.....	Commissaire	1879, Mars 19.....	\$ 3,000	Gazette Officielle.	
	E. E. Taché	Assistant-Commissaire	1861, Septembre 20.....	2,000	Ordre en Conseil.	
	E. T. Fletcher.....	Arpenteur, dessinateur et inspecteur d'arpentages.....				
Arpentages.....	G. G. Dunlevie	Arpenteur et dessinateur.....	1841, Décembre 21.....	1,600	Arpent.-Général Parke.	
	Jules Taché.....	Dessinateur et arpenteur.....	1852, Mars 22.....	1,600	Commissaire des Terres.	
	P. M. A. Gonest.....	do	1868, Juin 6.....	1,100	do	
	C. E. Gauvin.....	do	1872, Octobre 13.....	900	Ordre en Conseil.	
	F. Chassé	Clerc	1876, Janvier 3.....	900	do	
	T. Morkill	do	1855, Mai 28.....	1,300	Commissaire des Terres.	
Vente des terres.....	W. E. Collins	do	1888, Avril 24.....	1,400	do	
Section Ouest.....	L. Berthelot.....	Clerc	1859, Novembre 28.....	1,600	do	
	A. Paré.....	do	1861, Septembre 25.....	1,200	do	
	Victor Derome.....	Surintendant.....	1867, Novembre 2.....	1,400	Ordre en Conseil.	
Bois et Forêts.....	T. P. Morin	Clerc	1873, Octobre 7.....	900	do	
	J. V. Gale	do	1876, Février 26.....	600	do	
Comptes	L. E. Lepage	Comptable	1856, Septembre 11.....	1,800	Commissaire des Terres.	
	L. D. Lemoine.....	Clerc	1874, Janvier 7.....	900	Ordre en Conseil.	
Vente des terres.....	L. L. Rivard.....	do	1858, Avril 22.....	1,600	do	
	D. C. Macédoie.....	Chefs de section	1868, Juin 16.....	1,800	do	
	J. N. Proulx	Clerc	1860, Janvier 18.....	1,300	Commissaire des Terres.	
Section Est.....	Jules Faucher.....	do	1873, Janvier 1.....	1,000	Ordre en Conseil.	
	J. Caron.....	do	1878, Mai 31.....	1,000	do	
Concierge.....	J. Caron.....	Concierge.....	1876, Mai 23.....	525	Commissaire des Terres.	
Messager	C. Dumontier.....	Messager.....	1864, Mars 26.....	525	do	

Département des Terres de la Couronne,
Québec, 30 Juin 1879.

E. E. TACHÉ,
Assistant-Commissaire.

APPENDICE No. 2.

LISTE des Agents des Terres et des Bois de la Couronne, etc., donnant le nom de l'agence, la résidence, le salaire annuel, la date de la nomination et le montant payé à chacun de ces officiers pour Commission sur perceptions à compte des terres, pour l'année expirée le 30 juin 1879.

Nom de l'agent.	Agence.	Résidence.	Salaire annuel.	Date de la nomination.	Commission pour l'année, sur perceptions à compte des terres.	REMARQUES.
Edmund Heath	Coulonge.	Clarendon	\$ 800	13 août 1869	\$ cts.	
Robert Farley	Gatineau	Hull	800	do	143 24	
J. A. Cameron, jr.	Petite Nation (partie de)	Thurso	800	16 avril 1875	529 45	
O. B. Kemp	Magog	Waterloo	400	13 août 1869	261 44	
C. Patton	St. François	Robinson	600	27 mai 1878	385 77	
A. Gagnon	Arthabaska	Arthabaskaville	800	13 août 1869	482 36	
P. A. Proux	Chaudière	St. François	600	27 janvier 1876	375 81	
C. T. Dubé	Grandville	Rivière-du-Loup	800	13 août 1869	311 85	
J. B. Lepage	Rimouski	do	800	do	68 00	Discontinué 2 octobre 1878.
Geo. Sylvain	do	do	800	do	97 99	Vice J. B. Lepage.
L. J. Riopel	Bonaventure	New Carlisle	800	2 octobre 1878	11 42	
G. Duberger	Saguenay	Murray Bay	600	7 mai 1873	124 68	
J. O. Tremblay	Chicoutimi	Chicoutimi	600	13 août 1869	73 97	
I. Dumais	Lac St. Jean	Roberval	800	do	108 11	
L. Z. Rousseau	St. Charles	Québec	200	do	162 53	
A. Dabord	St. Maurice	Trois Rivières	600	do	57 43	
J. B. Delfosse	L'Assomption	Joliette	1,200	do	228 72	
C. E. Belle	{ L'Assomption et Petite Nation (parties de)	Montréal	800	do	179 71	
C. J. Marchand	do	do	1,200	6 mai 1864	178 49	
W. H. Annett	Gaspé (partie de)	S. Arathe des Monts	600	15 mars 1879	Vice C. E. Belle.
L. Roy, senior	do	Gaspé Pasin	400	11 octobre 1877	108 75	
E. Paquet	do	Cap Chat	300	3 février 1870	14 19	
E. Renault	Iles de la Madeleine	Montmagny	800	4 octobre 1873	
A. B. Filion	Petite nation (partie de)	Grenville	450	5 février 1873	148 68	
John Hume	Inspecteur	Leeds	1,200	20 déc. 1872	187 17	
John Eden (succession de)	Ancien agent, agence de Gaspé.
J. N. Verge (succession)	2 50	do
					5 17	agence de Bonaventure.

Département des Terres de la Couronne,
 Québec, 30 juin 1879.
 E. E. TACHÉ,
 Assistant-Commissaire.

APPENDICE No. 3.

LISTE SPÉCIALE de certaines agences des Terres et des Bois de la Couronne, indiquant le nom, la date de la nomination et le salaire des agents et officiers proposés à ces bureaux, etc., pour l'année expirée le 30 juin 1879.

Nom.	Agence.	Date de la nomination.	Salaire annuel.	Commission sur vente des terres.	REMARQUES.
C. E. Belle, Agent.	Ottawa, Inférieur	6 mai 1864.	\$ 1,200	\$ cts. 178 49	Agent des bois seulement; depuis le 15 mars 1879.
J. P. Landry, Clerc.	1er mars 1874.	800		
A. Dubord, Agent.	St. Maurice.	26 " 1859	1,200	228 72	Agent des bois et des terres.
Wm. Lamb, Clerc.	2 septembre 1861	800		
A. J. Russell, Agent.	Ottawa supérieur	13 juin 1846	* 2,600		Agent des bois seulement. L'agent des bois de la Couronne à Ottawa agit pour les provinces d'Ontario et de Québec et perçoit les droits sur les glissoires pour la Puisseance du Canada. La proportion des salaires, etc., à être répartie entre les gouvernements provinciaux et le gouvernement fédéral n'est pas encore déterminée.
C. S. McNutt, Assistant.	22 avril 1858	* 1,800		
J. Ritchie, Clerc.	22 juin 1864	* 1,400		
E. T. Smith, Clerc.	25 " 1864	* 1,000		
J. Macdonald	Ottawa Supérieur	1er juillet 1873.	150		Assistant-percepteur des glissoires.
McLean Stewart, Agent.	Percepteur général des droits sur les bois et sur les glissoires, Québec.				
John McKay, Assistant.	27 septembre 1845	* 2,000		Les remarques vis-à-vis du nom de A. J. Russell s'appliquent aussi à cette agence.
Pierre Miller, Clerc.	27 mai 1864	* 1,200		
C. DeSalaberry	Agent forestier, Chambly	7 novembre 1872	* 1,000		O. C. 7 novembre 1872.
		17 juillet 1868.	1,400		

* Ces salaires sont payés par le Gouvernement Fédéral.

Département des Terres de la Couronne,
Québec, 30 juin 1879.

E. E. TACHE,
Assistant-Commissaire.

APENDICE No. 4.

LISTE des Agents, etc., Biens des Jésuites, Seigneurie de Lauzon, Domaine de la Couronne et Mines d'Or, pour l'année expirée le 30 juin 1879.

Noms.	Nature de l'Agence.	Date de la nomination.	Commission payée durant l'année.	REMARQUES.
Laurin, Jos.....	Agent du Domaine de la Couronne et de commutation, censive de Québec, Surintendant des Lots de grève et d'eau profonde et Agent pour la Seigneurie de Lauzon.	1865, septembre 5, et 1868, janvier 3.....	\$ 1,335 18	
Varin, J. B.....	Agent de perception et de commutation, Biens des Jésuites, District de Montréal.....	1840, avril 1.....	1,100 00	
Lottinville, F.....	Agent de perception et de commutation, Cap de la Madeleine; et Biens des Jésuites, Ville des Trois-Rivières.....	1855, juin 1.....	136 75	
Gailliet, Jr. Ls.....	Agent de perception et de commutation, seigneurie de Batiscan.....	1848, juin 1.....	163 61	
Huot, P.....	Agent de perception et de commutation, Biens des Jésuites, District de Québec.....	1868, janvier 3.....	* 1,813 83	
H. J. J. Duchesnay.....	Inspecteur des Mines d'Or.....	1878, février 4.....	400 00	

* \$213.83 de cette somme appartiennent à l'année 1878—Rapports de juin.

Dpartement des Terres de la Couronne,
Québec, 30 juin 1879.

E. E. TACHÉ,
Assistant-Commissaire.

APPENDICE No. 5

ETAT du nombre d'âres vendus, montant des ventes et montants perçus sur les terres du Clergé et de la Couronne, pour l'année expirée le 30 Juin 1879.

Date.	Service.	Nombre d'âres vendus.	Montant des ventes.	Montant des perceptions.
12 mois au 30 Juin 1879.....	Terres de la Couronne.....	176,910½	\$ cts. 68,119 27	\$ cts. 45,343 84
	Terres du Clergé.....	3,976	2,207 57	4,427 91
		180,886½	90,326 84	49,771 75

E. E. TACHÉ,

Assistant-Commissaire.

Département des Terres de la Couronne,

Québec, 30 Juin 1879.

APPENDICE No. 6.

TABLEAU montrant le nombre d'acres de terres vendus, le nombre d'acres octroyés gratuitement, aussi le nombre d'acres arpentés et le nombre d'acres disponibles du 1er Juillet 1867 au 30 Juin 1879.

Année.	Acres vendus.	Acres octroyés gratuitement.	Acres arpentés.	Acres disponibles.
Du 1er Juillet 1867 au 31 Décembre 1868	202,703	10,502	54,014	6,170,375
Du 1er Janv., 1869 au 30 Juin 1870	151,103	8,051	538,256	6,549,477
Du 1er Juillet 1870	163,056	21,302	120,498	6,485,617
"	168,183	11,212	174,320	6,480,542
"	195,622	7,150	58,584	6,406,374
"	1873	4,271	118,979	6,358,312
"	1874	162,770	28,453	6,294,550
"	1875	88,200	86,657	6,308,361
"	1876	69,240	54,801	6,279,042½
"	1877	78,329	57,610	6,259,777½
"	1878	132,679	68,876	
"	1879	176,910½		
Total.....	1,518,795½	101,266½	1,361,048	

RÉSUMÉ.

Acres disponibles le 1er Juillet 1878.....	6,259,777½
Acres octroyés gratuitement du 1er Juillet 1878 au 30 Juin 1879.....	{ Par ventes.....176,910½
	{ Octroyés gratuits.... 17,424½
	194,335 déduits.
	6,065,442½
Ajouter le nombre d'acres arpentés.....	68,876
Y compris la superficie des terrains redevenus la propriété de la Couronne par cancellations de ventes.....	74,008
	142,884
Nombre d'acres disponibles le 30 Juin 1879.....	6,208,326½

Département des Terres de la Couronne,
 Québec, 30 Juin 1879.

E. E. TACHÉ,
Assistant-Commissaire.

APPENDICE No. 7.

Province de Québec, Etat des terres octroyées par Lettres Patentes du 1er juillet 1878 au 30 juin 1879.

Octrois de 100 acres et au-dessous.	Octrois au-dessus de 100 acres et au-dessous de 500 acres.		Octrois de 500 acres et au-dessus en vertu de transports etc.		No. d'acres.	No. total d'octrois.	No. total d'acres octroyés.	Par octrois gratuits ou autrement.	Grand total d'acres octroyés.
	Octrois.	Acres.	Octrois.	Acres.					
374	28,992	236	43,459			374	28,992		Grand total d'acres octroyés.
				A qui octroyées.		236	43,459		
				1 Chs. E. Graham, de Hull.....	817				
				1 Co. des T. de l'Am. Britannique.	557				
				1 James McCabe, Wells.....	547				
				1 Madame Mary Hall, Québec.....	877				
					2,798	4	2,798		
						614	75,249	Vente. Octrois gra-	
39	2,813			1 King Frères, Québec Sud.....	4,110	39	2,813	tuits.	Octroyé au 30 juin 1878.....6,063,278
				do do	700				
				do do	685				
				3 Comme compensation pour dé-	5,495	3	5,495	Octrois gra-	Octroyé depuis le 1er juillet 1878 au 30 juin
				fait dans la seigneurie de St. Jean Deschaillons.				tuits.	1879..... 83,557
						656	83,557	Total.	Grand total.....6,146,835

Département des Terres de la Couronne;
Québec, 30 juin 1879.

E. E. FACHÉ,
Assistant-Commissaire.

APPENDICE No. 8.

ÉTAT des recettes du Département des Terres de la Couronne, pour les douze mois terminés le 30 juin 1879.

	\$	ets.	\$	cts.
Bois et Forêts.....	314,880	09		
Cadastré.....		155 32		
Biens des Jésuites.....	33,930	13		
Domaine de la Couronne.....	6,749	39		
Seigneurie de Lauzon.....	7,258	46		
Terres de la Couronne.....	43,101	60		
Fonds d'honoraires des arpentages.....		563 38		
Terres du Clergé.....	4,427	91		
Honoraires d'enregistrement.....		442 25		
Honoraires de patentes.....		57 85		
Honoraires de transports.....		52 00		
Honoraires sur certificats d'établissement.....	1,075	14		
Honoraires de location.....		353 00		
Honoraires casuels.....		45 57		
Honoraires de recherches.....		62 00		
Honoraires d'inspection.....		200 00		
Mines d'Or.....		301 00		
Vieux comptes.....		24 00		
			413,679	09
COMPTES EN SUSPENS.				
Depôts.....				4,874 56
			418,553	65

E. E. TACHÉ,

Assistant Commissaire.

Département des Terres de la Couronne,
Québec, 30 juin 1879.

APPENDICE No. 9.

ÉTAT des dépenses du Département des Terres de la Couronne, pour l'année finissant le 30 juin 1879.

	\$	cts.	\$	cts.
Vieux comptes.....		197	23	
Salaires des Agents.....		19,233	93	
Déboursés des Agents, frais de voyages.....	\$	4,004	34	
Do do pour Gardes-Forestiers.....		7,359	92	
Cadastre.....		11,364	26	
Arpentages.....		65,223	78	
Remboursements.....		17,170	62	
Bureau des Examineurs d'Arpenteurs.....		7,853	94	
Commission aux Agents.....		715	00	
Bois et Forêts.....		4,217	43	
Service Spécial.....		931	17	
Frais de Poste.....		1,170	65	
Terres de la Couronne.....		875	92	
Biens des Jésuites.....		106	39	
Domaine de la Couronne.....		4,521	59	
Seigneurie de Lauzon.....		1,246	55	
Terres du Clergé.....		1,119	89	
Publication d'Avis dans les Journaux.....		6	20	
Mines d'Or.....		698	54	
Déboursés pour Documents Judiciaires.....		411	30	
Bolton et Magog (scrip).....		441	13	
Terres de Bolton de Magog.....		300	00	
		3,835	72	
COMPTES EN SUSPENS.				
Dépôts à compte des Bois.....		488	53	
Dépôts.....		7,867	02	
				8,355 55
Gouvernement, balancé non dépensé et remboursé au trésorier.....				149,996 79
				6,210 86
				\$156,207 65

E. E. TACHÉ,

Assistant-Commissaire.

Département des Terres de la Couronne,
Québec, 30 juin 1879.

APPENDICE NO. 10.

ÉTAT des montants payés aux Gardes-Forestiers, pendant l'année finissant le
30 Juin 1879.

	\$ cts.	\$ cts.
Agence de l'Ottawa Supérieur,		
James Hodgins.....	524 00	
W. Clarke.....	738 40	
John Darby.....	168 00	
Patrick Grace.....	510 00	
		1,940 40
Agence de l'Ottawa Inférieur,		
Alexander Daly.....	194 50	
A. B. Fillion.....	189 25	
John A. Cameron.....	190 00	
Jas. Currie.....	45 95	
		619 70
Agence du St. Maurice,		
J. B. G. Lajoie.....	192 00	
J. V. Genest.....	137 00	
		329 00
Agence de St. François,		
Wm. Wright.....	165 00	
M. Westly.....	124 50	
		289 50
Agence d'Arthabaska,		
J. Z. C. Miquelon.....		252 55
Agence de la Chaudière,		
J. E. Cayouette.....	201 50	
F. E. Verreault.....	84 00	
		285 50
Agence de Magog,		
A. F. Simpson.....		367 50
Agence de Montmagny,		
J. Langlois.....	10 50	
E. Couture.....	209 00	
Elie Chouinard.....	110 00	
		329 50
Agence de Grandville,		
L. Pelletier.....	229 00	
Soter Chouinard.....	16 20	
F. Richard.....	64 50	
L. M. Lapointe.....	16 80	
Alfred Morin.....	18 00	
		344 50
Agence de Rimouski,		
A. E. Rioux.....		287 80
Agence de Bonaventure,		
F. Giroux.....	61 00	
James Robertson.....	160 50	
John Hall.....	102 00	
J. Berthelot.....	46 00	
O. Martin.....	178 50	
		548 00
Agence du Saguenay,		
John McLaren.....	410 85	
C. H. DuBerger.....	102 50	
		513 35
Agence du Lac St. Jean,		
Paul Dumais.....	361 00	
P. Lindsay.....	366 00	
Joseph Jean.....	304 50	
		1,031 50
Agence de St. Charles,		
Joseph Bureau.....	166 12	
E. Lajeunesse.....	37 50	
		203 62
Agence de Gaspé,		
Jos. Eden.....		17 50
		\$7,359 92

E. E. TACHÉ,

Assistant-Commissaire.

Département des Terres de la Couronne,

Québec, 30 Juin 1879.

APPENDICE No. 11.

LISTE des gardes-chasse employés par le Département des Terres de la Couronne, indiquant leur district, leur résidence, la date de leur nomination, leur salaire et les déboursés payés à chacun d'eux, durant l'année finissant le 30 juin 1879.

NOM.	DISTRICT.	RESIDENCE.	Date de la nomination.	Montant payé	Salaire annuel.	Déboursés.	REMARQUES.
				\$ cts.	\$ cts.	\$ cts.	
J. N. Proulx, Surintendant.....	Cantons de l'Est.....	Québec.....	1er février 1876.....	150 00	150 00		
W. C. Willis.....		Sherbrooke.....	Novembre 1867.....	9 24	50 00		Discontinué le 1er août 1878.
A. Blais.....	Rimouski.....	Casapscuill.....	Novembre 1867.....	10 74	50 00		do
A. Labbé.....	Charlevoix.....	St. Urbain.....	Mars 1873.....	10 00	50 00	14 00	do
O. Latraverse.....	Sorel.....	Montcalm.....	Juin 1874.....	11 28	50 00		do
E. Copping.....	Montcalm.....	Montcalm.....	Juin 1874.....	11 28	50 00		do
Is. Dumas.....	Lac St. Jean.....	Roberval.....	Novembre 1874.....	11 28	50 00		do
F. Richard.....	Kamouraska.....	Ste. Anne de la Pocatière.....	Novembre 1875.....	10 61	50 00	33 00	do
J. F. Saillant.....	Saguenay.....	Tadoussac.....	Octobre 1875.....	12 50	50 00		do
J. B. Chevalier.....	Iberville.....	St. Jean.....	Avril 1876.....	11 28	50 00	83 75	do
Patrick Clancy.....	Chateauguay, etc.....	Hemmingford.....	Mai 1876.....	12 10	50 00	22 00	do
J. P. Lachance.....	Québec, etc.....	Stoneham.....	Mai 1876.....	8 97	50 00	6 00	do
Chs. Robert.....	Québec, etc.....	Québec.....	Octobre 1876.....	13 21	50 00	2 00	do
Thos. Décoteau.....	Nicolet.....	Trois-Rivières.....	Janvier 1877.....	10 20	50 00	11 50	do
J. Z. C. Miquelon.....	Wolfe.....	St. Camille de Wotton.....	Février 1877.....	11 15	50 00		do
W. Clarke.....	Coulonges.....	Bryson.....	Février 1877.....	10 61	50 00		do
John Darby.....	Ottawa.....	Ottawa.....	Février 1877.....	10 61	50 00		do
James Hodgins.....	Pontiac.....	Shawville.....	Février 1877.....	10 61	50 00		do
P. Grace.....	Divis. inférieure d'Ottawa.....	Wright.....	Février 1877.....	10 61	50 00		do
J. E. Cayouette.....	Chaudière.....	St. Claire.....	Mars 1877.....	11 83	50 00	10 00	do
Alfred Beaubien.....	Comté de Nicolet.....	Nicolet.....	Mars 1878.....	12 50	50 00		do
Joseph Lesage.....	Comté de Maskinongé.....	St. Léon.....	Mars 1878.....	12 50	50 00	43 00	do

Arthur Galy.....	Montréal.....	Montréal.....	Août 1878.....	Sans sa/ve.....
Thos. Brien dit Desrochers.....	District de Montréal.....	Pointe aux Trembles, Ho- chelaga.....	do.....	do.....
Baptiste Bibeau.....	Comté de Richelieu.....	Sorel.....	do.....	do.....
Louis Barbole.....	Comté de Berthier.....	Berthier.....	do.....	do.....
Thos. Décoteau.....	District de Trois-Rivières.....	Trois-Rivières.....	Août 1878.....	do.....	Ré-appointé.
John Morris.....	Comtés de Chambly, La- prairie, Napierville et Beauharnois.....	St. Lambert.....	Septembre 1878.....	do.....
Jos. Martel.....	St. Raymond.....	St. Raymond.....	Janvier 1879.....	do.....	do
Wm. Clarke.....	Comté de Pontiac.....	Bryson.....	do.....	do.....
G. H. Brabazon.....	do.....	Portage du Fort.....	Mars 1879.....	do.....
David Ratté.....	Comté d'Argenteuil.....	Laclaire.....	Avril 1879.....	do.....
Thos. B. Trihey.....	Comte de Stanstead.....	Coaticook.....	Août 1879.....	do.....

E. E. TACHÉ,

Assistant Commissaire.

Département des Terres de la Couronne,

Québec, 30 juin 1879.

APPENDICE

Province de Québec,—Etat des arpentages

Arpenteurs.	Arpentages.	Coût de l'arpentage.
		\$ cts.
Michaud, T. C.....	Canton de Stratford et Garthby, partie.....	922 80
Du Tremblay, G. B.....	do Tadoussac et Bergeronnes, ".....	2,477 91
Lachevrotière, T. C. de.....	do Langelier, ".....	3,037 55
Déry, Ign. P.....	do Montauban, ".....	634 70
Du Tremblay, G. B.....	do Iberville, ".....	1,138 45
Legendre, J. B. O.....	Cantons d'Ireland, Thetford et Colraine.....	8,211 41
Bignell, John.....	do Litchfield et Clarendon.....	542 49
Magrath, B.....	do Aldfield.....	798 93
Harkin, E. J.....	do Radnor, Block A.....	1,884 38
Quinn, F. P.....	do Lussier.....	175 90
Leboutillier, Geo.....	do Douglas, partie.....	77 43
Richard, J. B.....	do Garthby, ".....	82 94
do.....	do do ".....	481 45
Brabazon, S. L.....	do Clarendon, ".....	179 70
Casgrain, E.....	do Armagh.....	196 06
Snow, John A.....	do Low.....	8 34
Legendre, H.....	Pour copies des plans de certaines rivières.....	39 75
Dumais, P. H.....	Arpentages des rivières Mistassibi, au Rat et Wassiemska.....	20 50
Griffin, P.....	Seigneurie de St. Gabriel.....	1,518 00
Magrath, B.....	Limites à bois, Nos. 20 et 37.....	2,067 05
Crawford, Wm.....	Examen des terres brûlées district de St. Maurice.....	
Deville, E.....	Arp. du chemin de Québec et Lac St. Jean et autres ch. dans le comté de Chicoutimi, au N. de la Riv. Saguenay.....	
Lachevrotière, T. C. de.....	Pour copie du plan du canton Langelier.....	833 83
Sullivan, Hy.....	Pour copie du plan et rapport de l'arpentage de la ligne de division entre Inverness et Nelson.....	10 00
		6 00

68,876 acres subdivisés en lots de ferme au coût de 10 centins l'acre.

N. B.—Les quantités et sommes ci-dessus énumérées se rapportent aux arpentages qui sont la plupart desquels des avances ont été faites.

Département des Terres de la Couronne,
Québec, 30 juin 1879.

No. 12.

du 1er juillet, 1878 au 30 juin 1879.

Acres Arpen- tés.	REMARQUES.
9,481. 15,000 24,194	Et 3,771 acres vérifiés au coût de \$509. Comprenant le coût de l'arpentage de 19½ milles de nouvelles lignes, et vérification de 12½ milles de lignes extérieures \$765.
5,171 15,030	Etant partie des 3e et 4e rangs.
68,876 38,000	Vérification de partie de la ligne divisant Thetford de Ireland et Colrairie. do do entre et partie du 1er rang de Litchfield. Nouvel arpentage de tout le canton à l'exception du 1er rang.
..... 21	Montant additionnel alloué sur l'arpentage. Subdivision de la commune de Douglstown. do du Village d'Israëli. do de lots de parc.
.....	Vérification du front. Inspection de certaines lignes. Vérification des lots 30 et 31 du 7e rang.
..... 24,300	Distance, 126 milles. Payé par la Branche des Bois et Forêts. do do do do

terminés et dont les comptes ont été payés durant l'année, à part de ceux en voie de progrès, et sur

E. E. TACHÉ,

Assistant-Commissaire.

APPENDICE No. 12a.

TABLEAU indiquant les sommes payées durant l'année fiscale sur les arpentages complétés, ainsi que les avances faites sur ceux en voie de progrès.

ARPEUTEURS.	ARPENTAGES.	Payé par la	Payé par la	Milles.	COMTÉ.
		branche des arpentages.	branche des bois et forêts.		
		\$ cts.	\$ cts.		
Legendre, J. B. O	Canton de Thetford, vérification de partie.....	392 49			Mégantic.
Miçhand, T. C.	do Garthby et Stratford, partie de chaque.....	257 36			Wolfe.
Bignell, J.	do Litchfield et Clarendon, vérification de la ligne de division entre.....				
Du Tremblay, G. B.	do Bergeronnes et Tadoussac.....	788 93			Pontiac.
Dumais, P. H.	Arpentages des rivières Mistassibi, Au Rat et Wassienska.....	2,177 91			Saguenay.
Magrath, B.	Canton d'Aldfield, vérification de partie.....	1,518 00		126½	Chicoutimi.
Legendre, H.	Pour copies des plans de rivières Matawan et St. Maurice, et partie du canton de Hunterstown.....	820 38			Pontiac.
Mathieu, N.	Canton de Clyde, partie de.....	20 50			Maskinongé, etc.
Lachevoisère, T. C., de	do Langellier, partie de.....	1,339 30			Ottawa.
Harkin, E. J.	do Radnor, Block A.....	906 03			Champlain.
Snow, John A.	do Low, lots 30 et 31 du 7e rang.....	95 90			do
Du Tremblay, G. B.	do Iberville, partie de.....	39 75			Ottawa.
MacMartin, G. E.	do Amberst, do.....	1,138 45			Saguenay.
Crawford, W.	do Joly et Arundel, partie de chaque.....	2,373 00			Ottawa.
Richard, J. B.	do Garthby, subdivision du Village d'Israël.....	2,523 52			do
Gagnon, G.	do Dufferin, partie de.....	661 15			Wolfe.
Dery, I. P.	do Montauban, do.....	300 00			Chicoutimi.
Brabazon, S. L.	do Clarendon, le front du canton.....	634 70			Portneuf.
Leboutillier, Geo.	do Douglas, arpent. de la Commune de Douglstown.....	196 06			Pontiac.
Quinn, F. P.	do Lussier, partie de.....	82 94			Gaspé.
Sullivan, Hy.	do Inverness et Nelson, copie du plan et du rapport de la ligne de division.....	77 43			Montcalm.
		6 00			Mégantic.

Garon, G.....	do Duquesne, partie de.....	156 15	Rimouski.
Deville, E.....	Chemin de Québec et Lac St. Jean, et certains chemins du comté de Chicoutimi.....	533 83
Lachevrotière, T. C., de.....	Pour copie du plan du canton de Langelier.....	10 00	Champlain.
Casgrain, E.....	Inspection de certains lots dans le canton d'Armagh.....	8 34	Montmagny.
Parké, W. S.....	Pour une carte des cantons de l'Est.....	2 00
Deville, E.....	Pour 167 exemplaires d'un ouvrage sur les calculs astronomiques.....	100 50
Magrath, B.....	Arpentage de la ligne entre les limites à bois No. 20 et 37, sur la Rivière du Lièvre.....	17,170 62	17,170 62
Crawford, W.....	Arpentage de la ligne entre les limites sur la Rivière Vermillion, tributaire du St. Maurice.....	90 50	282 00	Ottawa.
Forest, A. G.....	Pour une copie du plan et notes d'arpentage des limites de Gatineau et Grande Terre.....	20 00	do
Duchesnay, E. J.....	Pour une copie du plan des limites de la Rivière du Lièvre.	13 37	do
Griffin, P.....	Seigneurie de St. Gabriel, partie de.....	300 65
O'Sullivan, H.....	do lot de Patrick Farrell.....	28 00	Québec.
Gauvin, C. E.....	Seigneurie de St. Gabriel, certaines lignes.....	15 00
			343 65	
			17,930 14	

E. E. TACHÉ,
Assistant-Commissaire.

Département des Terres de la Couronne,
 Québec, 30 Juin 1879.

APPENDICE No. 13.

BOIS ET FORÊTS.

ÉTAT du Revenu perçu durant l'année fiscale finissant le 30 Juin 1879.

Montants perçus dans les Territoires suivants :		\$ cts.	\$ cts.
Ottawa Supérieur, par	A. J. Russell	124,743 46	
do	McLean Stewart..	42,976 91	
			167,720 37
Ottawa Inférieur,	Chs. E. Belle.....	37,699 67	
do	McLean Stewart..	335 78	
			38,035 45
St. Maurice,	A. Dubord	34,024 54
St. François,	Chs. Patton	2,050 28
Arthabaska,	Ant. Gagnon	5,748 24	
do	McLean Stewart..	117 25	
			5,865 49
Chaudière,	P. A. Proux.....	6,250 22
Montmagny,	Eug. Renault.....	6,763 09
Grandville,	C. T. Dubé	2,561 78
Rimouski,	Geo. Sylvain	8,504 29
Bonaventure,	L. J. Riopel	3,385 92
Gaspé,	Louis Roy.....	1,411 55
do	W. H. Annett	709 78
Lac St. Jean,	J. O. Tremblay	20,121 96
Saguenay,	Geo. Duberger....	14,026 91	
do	McLean Stewart..	37 50	
			14,064 41
St. Charles,	L. Z. Rousseau	3,410.96
Total.....			\$314,880 09

E. E. TACHÉ,
Assistant-Commissaire.

Département des Terres de la Couronne,
Québec, 30 Juin 1879.

APPENDICE No. 14.

ETAT GENERAL des bois, etc., et montant provenant des coupes de bois, rentes foncières et primes (Bonus),
durant l'année fiscale finissant le 30 juin 1879.

NOMS DES AGENTS.	Superficies sous licences renouvelées durant l'année.	BOIS DE SCIAGE.			Chêne.	
		Pin blanc, 17 pces de diamètre et au-dessus.	Pin blanc au- dessous de 17 pces de diamètre.	EpINETTE.	Pièces.	Pieds.
A. J. Russell	18404½	405,041	249,474	6	382
Chs. E. Belle	5542½	104,027	82,174	2,629
A. Dubord	8216	44,597	60,971	80,471
Chs. Paton	517½	48	3,384
Ant. Gagnon	317½	901	13,597	49,401
P. A. Proux	728	4,802	24,706	29,061
Eug. Renault	637	456	1,843	105,978
C. T. Dubé	666	52	328	13,308
George Syvain	1337½	498	886	96,131
L. J. Riopel	873	118	7,850
Louis Roy	644½	6
W. H. Annett	351	20
J. O. Tremblay	2116½	6,628	13,933	253,934
Geo. Duberger	1884 5/6	2,990	14,351	106,313
L. Z. Rousseau	395	259	200	46,944
	42631 7/12	570,251	462,629	797,440	6	382

APPENDICE No. 14. --- Suite.

ETAT général des bois, etc., et montant provenant des coupes de bois, rentes foncières et primes (Bonus), etc.

NOMS DES AGENTS.	Frêne.		Orme.		Epinette rouge.		Pin blanc.	
	Pièces.	Pièces.	Pièces.	Pièces.	Pièces.	Pièces.	Pièces.	Pièces.
A. J. Russell.....	25	983	1	61	24	768	55,888	2,884,709
Chs. E. Belle.....					585	10,558	603	25,541
A. Dubord.....					357	4,401		
Chs. Patton.....								
Ant. Gagnon.....	2	53				4,853		
P. A. Proux.....					136	3,265		
Eng. Renault.....								
C. F. Dubé.....								
George Sylvain.....							58	2,114
L. J. Riopel.....							280	4,880
Louis Roy.....								
W. H. Annett.....					151	4,004		
J. O. Tremblay.....			100	1,000				
Geo. Duberger.....								
L. Z. Rousseau.....								
	27	1,036	101	1,061	1,273	27,849	56,829	2,917,244

APPENDICE No. 14.—*Suite.*

ÉTAT général des bois, etc., et montant provenant des coupes de bois, rentes foncières et primes (Bonus), etc.

NOMS DES AGENTS.	Pin rouge.		Mérisier.		Bois d'estacades.		Bois blanc.		Cèdre.	
	Pièces.	Pieds.	Pièces.	Pieds.	Pièces.	Pieds linéaires.	Pièces.	Pieds.	Pièces.	Pieds.
A. J. Russell.....	8,659	323,699	99	777	2,000	134,524	6	267	1,550	2,720
Chs. E. Belle.....							2	76		
A. Dubord.....			17	306						
Chs. Paton.....			230	4,046						
Ant. Gagnon.....										
P. A. Proux.....			114	1,708						
Eng. Renault.....										
C. T. Dubé.....										
George Sylvain.....			111	2,920						
L. J. Riopel.....										
Louis Roy.....									16	
W. H. Annett.....										
J. O. Tremblay.....	350	6,300								1,250
Geo. Duberger.....			96	1,640						
L. Z. Rousseau.....										
	9,009	329,999	667	11,997	2,600	134,524	8	343	1,566	3,979

APPENDICE No. 14.—*Suite.*

ETAT général des bois, etc., et montant provenant des coupes de bois, rentes foncières et primes (Bonus), etc.

NOMS DES AGENTS.	Pruche.		Epinette.		Bois de chauffage.		Bois à Bardeaux.	Ecorce de pruche.	Bardeaux.	Colombages.
	Pièces.	Pièces.	Pièces.	Pièces.	Dur.	Mou.				
					Cordes.	Cordes.	Cordes.			Pièces.
A. J. Russell.....	1	36								
Che. E. Belle.....					515	16½			433½	
A. Dubord.....										
Che. Paton.....					16	17½				
Ant. Gagnon.....	160	640				715½	3½	864		
P. A. Proux.....										
Eug. Renault.....					4					
C. T. Dubé.....					589½				383½	
George Sylvain.....					20				983 1/6	150
L. J. Riopel.....			286	8,080						
Louis Roy.....										
W. H. Annett.....										
J. O. Tremblay.....					24	562			25	
Geo. Duberger.....			60	1,850						
L. Z. Rousseau.....										
Total	101	676	346	9,930	1,168½	1,310½	3½	864	1,786½	150

AAPPENDICE No. 14.—*Suite.*

ETAT général des bois, etc., et montant provenant des coupes de bois rentes foncières et primes (Bonus), etc.

NOMS DES AGENTS.	Douves.	Poteaux de télé-graphie	Piquets.	Perches.	Traverses de chemin de fer.	Estacades à 17 cts.	ESpars.	Courbes.	Genoux.
	Pièces.	Pièces.	Pièces.	Pièces.	Pièces.	Pièces.	Pièces.	Pièces.	Pièces.
A. J. Russell.....			1,300	5,525					
Chs. E. Belle.....		24							
A. Dubord.....			100	200	43,490			36	
Chs. Paton.....		80		22,600	39,329			26	26
Ant. Gagnon.....					1,137	144	9		
P. A. Proux.....			125	800					
Eug. Renault.....									
C. F. Dubé.....									
George Sylvain.....							121		
L. J. Riopel.....	5,000								
Louis Roy.....		72							
W. H. Annett.....		63							
J. O. Tremblay.....					1,130				
Geo. Duberger.....									
L. Z. Rousseau.....									
	5,000	239	1,525	29,125	85,086	144	130	62	26

APPENDICE No. 14.—*Suite.*

ETAT général des bois, etc.; et montant provenant des coupes de bois, rentes foncières et primes (Bonus), etc.

NOMS DES AGENTS.	Intérêt.	Infractions.	Droits sur bois.	Rentes foncières.	Primes.	Primes de transfert.	Total.
	\$ cts.	\$ cts.	\$ cts.	\$ cts.	\$ cts.	\$ cts.	\$ cts.
A. J. Russell.....	3,118 12	49 39	127,642 36	36,680 50	230 00	167,720 37
Chs. E. Belle.....	389 60	314 13	24,634 12	12,097 60	38,035 45
A. Dubord.....	639 05	16,903 49	16,432 00	34,024 54
Chs. Patton.....	22 16	75 28	875 50	1,077 34	2,050 28
Ant. Gagnon.....	4 83	103 23	4,966 10	747 33	44 00	5,865 49
P. A. Proux.....	120 33	4,873 89	1,456 00	6,230 22
Fug. Renault.....	92 05	5,393 04	1,278 00	6,763 09
C. T. Dubé.....	102 25	871 53	1,336 00	262 00	2,561 78
George Sylvain.....	138 24	404 28	5,604 67	2,757 00	200 00	8,504 29
L. J. Riopel.....	2 50	768 86	778 56	1,684 00	182 00	3,385 92
Louis Roy.....	117 73	4 32	1,289 50	1,411 55
W. H. Annett.....	3 89	3 89	702 00	709 78
J. O. Tremblay.....	498 50	7 00	15,037 35	4,483 11	96 00	20,121 96
Geo. Duberger.....	390 23	377 45	8,349 07	4,747 66	14,064 41
L. Z. Rousseau.....	94 81	2,326 15	790 00	3,410 96
	6,278 25	2,405 76	217,664 04	87,558 04	449 00	526 00	314,830 09

N. B.—Une somme de \$1,635.66, comprise dans le montant total des perceptions pour l'année fiscale finissant le 30 juin 1879, est en dépôt, et la description des bois se rapportant à ce montant n'est pas mentionnée dans le présent état vu que ces bois ne sont pas encore mesurés.

Département des Terres de la Couronne,
Quebec, 30 juin 1879.

E. E. TACHÉ,
Assistant-Commissaire.

APPENDICE No. 15.

TABLEAU SPECIAL des Officiers et Clercs employés aux différents bureaux du Cadastre pour l'année expirée le 30 juin 1879.

NOMS.	DÉSIGNATION.	SALAIRE.		REMARQUES.
	BUREAU GÉNÉRAL.	\$	cts.	
G. A. Varin.....	Secrétaire		1,204 16	
	MONTREAL.			
J. B. Varin.....	Directeur.....	266 66		(2 mois)--Discontinué 1er sept. 1878.
F. W. Blaiklock.....	Arpenteur et dessinateur	1,200 00		
			1,466 66	
	QUÉBEC.			
P. L. Morin.....	Directeur.....	1,600 00		
F. M. Lachaine.....	Inspecteur.....	1,400 00		
P. Potvin	Messager	547 50		
			3,547 50	
	TROIS RIVIÈRES.			
G. A. Bourgeois.....	Directeur	266 66		do
L. O. A. Arcand.....	Arpenteur et dessinateur	1,200 00		do
P. Guillet.....	Commis	100 00		
			1,566 66	
	MONTMAGNY.			
Eug. Casgrain.....	Directeur.....	1,400 00		
F. X. Gendreau.....	Assistant	183 32		do
			1,583 32	
	BEAUHARNOIS.			
L. A. Seers.....	Directeur.....	233 32		do
John Sullivan	Arpenteur et dessinateur.....	1,100 00		
			1,333 32	
	JOLIETTE.			
Max. Crepeau.....	Directeur.....	233 32		do
Erg. Dorval.....	Arpenteur et dessinateur.....	1,100 00		
			1,333 32	

APPENDICE No. 15.—*Suite.*

TABLEAU SPECIAL des Officiers et Clercs employés aux différents bureaux du Cadastre pour l'année expirée le 30 juin 1879.

NOMS.	DÉSIGNATION.	SALAIRE.		REMARQUES.
	HULL—COMTÉ D'OTTAWA.	\$ cts.	\$ cts.	
Chs. Leduc.....	Directeur.....	233 32		(2 mois)--Discontinué 1er sept. 1878.
James McArthur	Arpenteur et dessinateur.....	1,100 00		
	L'ASSOMPTION ET MONTCALM.		1,333 32	
Onulphe Peltier.....	Directeur.....	200 00		do (9 mois)--Discontinué 1er avril 1879.
A. W. Lippé	Arpenteur et dessinateur.....	825 00		
	TERRÉBONNE.		1,025 00	
J. A. Hervieux	Directeur.....	233 32		(2 mois)--Discontinué 1er sept. 1878.
J. H. Leclair.....	Arpenteur et dessinateur.....	1,100 00		
	SOULANGES ET VAUDREUIL.		1,333 32	
E. Lalonde.....	Secrétaire		166 66	do
	RICHELIEU.			
R. H. Kitson.....	Secrétaire		166 66	do

E. E. TACHÉ,

Assistant-Commissaire.

Département des Terres de la Couronne,

Québec, 30 juin 1879.

APPEFDICE No. 15a.

ETAT démontrant les dépenses totales des différents Bureaux du Cadastre, etc., ainsi que le coût du cadastrage des paroisses, cantons, villes, des inspections de ces arpentages, copie de livre de renvoi, copie de plans, et les dépenses du bureau général, pour l'année expirée le 30 juin 1879.

	\$ cts.	\$ cts.
Bureaux de Montréal	2,722 89	
do. Québec	4,660 00	
do. Trois-Rivières	2,795 37	
do. Montmagny	2,663 20	
do. Beauharnois	1,813 37	
do. Joliette	1,709 86	
do. Hull—Comté d'Ottawa	1,936 82	
do. L'Assomption et Montcalm	1,534 93	
do. Terrebonne	2,072 71	
do. Soulanges et Vaudreuil	192 09	
do. Richelieu	166 66	
		22,257 90
ARPENTAGES de Paroisses, Villes et Cantons.		
Hector LeBer	700 00	
Antoine Painchaud	555 29	
Pierre Jobidon	40 53	
Thos. Breen	482 27	
P. P. V. DuTremblay	888 08	
G. A. Doucet	1,092 47	
Thos. Michaud	53 25	
L. S. E. Grondin	265 75	
John Hill	492 09	
Geo. Rainboth	\$ 353 63	
do	1,200 00	
		1,553 63
Félix Pagé	68 90	
Carolus Laurier	750 00	
N. V. Lefrançois	175 00	
J. N. Patton	25 00	
J. Neilson	337 65	
Louis Gosselin	266 58	
J. C. Desmeules	\$ 45 50	
do	400 00	
		445 50
Jos. Burke	1,977 31	
F. Alfred Tétu	84 35	
Alfred Hamel	237 81	
P. E. Lavergne	689 00	
Arthur Bourget	330 00	
G. F. Austin	1,367 75	
Gas. Barnard	100 00	
J. E. St Pierre	1,085 44	
E. D. Henderson	200 00	
		14,263 65
A reporter		38,521 55

APPENDICE No. 15a.—*Suite.*

ÉTAT démontrant les dépenses totales des différents Bureaux du Cadastre, etc., ainsi que le coût du cadastrage des paroisses, cantons, villes, des inspections de ces arpentages, copie de livre de renvoi, copie de plans, et les dépenses du bureau général, pour l'année expirée le 30 juin 1879.

	\$ cts.	\$ cts.
Report.....	36,521 55	
R. J. Ross.....St. George et St. Frédéric de Beauce.....	300 00	
C. S. Lepage.....St. Octave de Metis.....	644 50	
C. E. Towle.....Coaticooke et Stanstead Plains.....	2,213 08	
L. P. Gauvreau.....St. Simon, St. Hugues et Ste. Hélène.....	1,585 25	
T. Berlinguet.....St. Dominique, St. Pie et St. Liboire.....	1,450 00	
Leonce Stein.....St. Edouard, St. Cyprien et St. Patrie.....	2,088 28	
P. J. B. Fournier.....St. Alexandre.....	983 52	
J. Louis Michaud.....St. Jérôme de Matane.....	200 00	
Félix Legendre.....St. François de Beauce.....	200 00	
Eug. Fafard.....St. Roch des Aulnets et Ste. Anne Lapocatière.....	240 00	
J. P. B. Casgrain.....Ste. Rosalie.....	335 94	
J. B. O. Legendre.....Canton de Somerset.....	100 00	
Zep. Dupuis.....St. Paschal.....	150 00	
Romuald Tetu.....St. Louis de Kamouraska.....	250 00	
F. L. Pelletier.....River Ouelle.....	100 00	
Henry O'Sullivan.....Canton de Nelson.....	358 45	
		47,720 57
Inspection et vérifications d'arpentages.....	6,195 34	
Copies de plans.....	3,194 77	
Copie de livre de renvoi.....	1,409 50	
		10,799 61
BUREAU GENERAL.—Dépenses générales.....		6,703 60
		65,223 78

E. E. TACHÉ,

Assistent-Commissaire.

Département des Terres de la Couronne,
Québec, 30 juin 1879.

APPENDICE No. 16.

ÉTAT du nombre de lettres reçues par le Département des Terres de la Couronne, depuis le 1er Juillet 1878 au 30 Juin 1879.

Nombre de Lettres reçues depuis le 1er Juillet 1878 au 30 Juin 1879.....	7138
Nombre d'Ordres-en-Conseil reçus depuis le 1er Juillet 1878 au 30 Juin 1879.....	O. C., 18

E. E. TACHÉ,
Assistant-Commissaire.

Département des Terres de la Couronne,
Québec, 30 Juin 1879.

APPENDICE No. 17.

ÉTAT démontrant le nombre d'instructions donnés aux Arpenteurs ; le nombre de plans et de tracés copiés ; le nombre de paroisses érigées ; le nombre de rapports préparés et d'adjudications faites ; le nombre de ventes et locations annulées ; le nombre de lots compris dans ces ventes et locations ; le nombre de lettres expédiées ; le nombre de chèques émanés, et le nombre de reçus pour dépenses du 1er Juillet 1878 au 1er Juillet 1879.

Instruction aux Arpenteurs.....	19
Plans et tracés copiés.....	415
Paroisses et villages érigés.....	13
Rapports.....	284
Adjudications.....	151
Etats.....	216
Ventes et locations annulées.....	586
Lots compris dans ses ventes et locations.....	713
Lettres expédiées.....	5762
Chèques émanés.....	2050
Reçus pour les dépenses.....	4435

BUREAU DU CADASTRE.

Lettres reçues.....	966
" écrites.....	639
Plans copiés.....	150
" collationnés.....	111
Désignations copiées.....	27,009
" collationnées.....	28,329
Plans et livres de renvois collationnés (nombre de lots comparés).....	8431

E. E. TACHÉ,

Assistant-Commissaire.

Département des Terres de la Couronne,
 Québec, 30 Juin 1879.

APPENDICE No. 18.

LISTE des Arpenteurs et Clercs surnuméraires employés dans le Département des Terres de la Couronne, pendant l'année finissant le 30 Juin 1879.

Noms.	Salaire par jour.	Date de la nomination.	Remarques.
Chs. A. Parant, Clerc.....	\$2 00	27 Novembre 1874.....	
J. M. Turcot, do	2 00	17 Février 1876.....	
E. A. Sutton, do	2 00	28 do do	
G. J. Audette, do	2 00	18 Juin 1878.....	
J. J. Gahan, do	2 00	4 Juillet 1878.....	
F. X. Genest, do	2 00	1 Août 1878.....	
Alfred Morissette, do	2 00	6 Mars 1879.....	
Arthur Buies, do	1 00	23 Juin 1879.....	
DIVISION DU CADASTRE.			
L. N. Dufresne, Clerc.....	2 00	25 Novembre 1874.....	
Frs. Keroack, do	2 00	7 Octobre 1875.....	
Paul Picard, do	2 00	8 Juillet 1876.....	
Charles Chartré, do	2 00	25 Juillet 1876.....	
Joseph Lachaine, Arpenteur.	2 50	1 Mai 1876.....	
L. H. B. Garneau, Clerc	2 00	6 Février 1878.....	
MESSAGER.			
Joseph Fiset,	1 00	17 Janvier 1878.....	
A. Morissette	1 00	2 juillet 1878.....	Nommé clerc surnuméraire le 6 mars 1879.

E. E. TACHÉ,
Assistant-Commissaire.

Département des Terres de la Couronne,
Québec, 30 Juin 1879.

 APPENDICE No. 19.

TABLEAU indiquant les chemins de colonisation dans la Province de Québec, les cantons qu'ils traversent, les noms et résidences des agents, le nombre d'acres de terre encore disponibles, à titre d'octroi gratis, sur chacun de ces chemins, et les règles et conditions sous lesquelles ces octrois sont faits.

 CHEMIN TACHÉ.

GEO. SYLVAIN, Agent, Rimouski.

C. T. DUBÉ, do Rivière-du-Loup (en bas).

EUG. RENAULT, do Montmagny.

acres disponibles.

Le chemin Taché n'est qu'en partie parachevé et traverse une partie du canton de Buckland et celui de Mailloux, dans le comté de Bellechasse, les cantons Montminy et Patton, dans le comté de Montmagny, ceux d'Arago, Garneau et Lafontaine, dans le comté de l'Islet, ceux de Chapais, Painchaud, Chabot et Pohenégamook, dans le comté de Kamouraska, les cantons Armand, Demers, Hocquart et Raudot, dans le comté de Témiscouata, ceux de Bédard, Chénier, Duquesne, Macpès, Neigette, Fleuriau et partie de Cabot, dans le comté de Rimouski, où il aboutit au chemin Matapédia.

 CHEMIN MATAPEDIA.

GEO. SYLVAIN, Agent, Rimouski.

Ls. J. RIOPEL, do New Carlisle.

14,021 acres disponibles.

Ce chemin part de Ste. Flavie, sur le fleuve St. Laurent, dans le comté de Rimouski, passe à l'extrémité est du chemin Taché, dans le canton de Fleuriau, et de là, (faisant fréquemment intersection avec le chemin Kempt,) passe à travers le canton de Chabot, la seigneurie du lac Matapédia et les cantons Lepage et Casupseull, dans le comté de Rimouski, et les cantons d'Assemetquagan et Ristigouche, à l'embouchure de la rivière Matapédia, dans le comté de Bonaventure.

 CHEMIN KEMPT.

GEO. SYLVAIN, Agent, Rimouski.
 LS. J. RIOPEL, do New-Carlisle.

19,719 acres disponibles.

Le chemin Kempt a son point de départ sur la rivière Ristigouche, dans le canton de Ristigouche, traverse ce canton et celui d'Assemetquagan, dans le comté de Bonaventure, les cantons de Casupscull et Lepage, la seigneurie de Matapédia, le canton de Cabot, la seigneurie de Métis, dans le comté de Rimouski, jusqu'à la rivière Métis, sur le fleuve St. Laurent.

 CHEMIN MATANE ET CAP-CHAT.

GEO. SYLVAIN, Agent, Rimouski.
 L. ROY, do Cap-Chat.

3,887 acres disponibles.

Ce chemin part de St. Jérôme, dans la Seigneurie de Matane, comté de Rimouski, et longe la rive sud du fleuve St. Laurent, à travers les cantons St. Denis, Cherbourg, Dalibaire et Romieux, dans le même comté, et le canton de Cap-Chat, jusqu'à Ste. Anne, dans le comté de Gaspé.

 CHEMIN WARE ET LANGEVIN.

Agent, St. François, Beauce.

72 acres encore disponibles.

Ce chemin traverse une partie des cantons Ware et Langevin.

 CHEMIN MAILLOUX.

EUG. RENAULT, Agent, Montmagny.

10,650 acres disponibles.

Le chemin Mailloux part du chemin Taché, dans le canton Mailloux, et traverse ce dernier canton et ceux de Roux, Bellechasse et Daaquam, dans le comté de Bellechasse, où il aboutit à la ligne Provinciale.

CHEMIN TÉMISCOUTA.

CHs. T. DUBÉ, Agent, Rivière-du-Loup (en bas).

16,142 acres disponibles.

Le chemin Témiscouata, dans le comté de ce nom, part de la Rivière-du-Loup, et traverse les cantons de Whitworth et Armand et la seigneurie de Témiscouata, où il aboutit à la ligne Provinciale.

CHEMIN ELGIN.

EUG. RENALUT, Agent, Montmagny.

2,600 acres encore disponibles.

Le chemin Elgin, dans le comté de l'Islet, part du fleuve St. Laurent, à St. Jean Port-Joli, traverse les seigneuries et passe dans la ligne de division, entre les cantons Fournier, Ashford, Garneau, Lafontaine, Ca-grain et Dionne, et fait intersection avec le chemin Taché, entre les cantons Garneau et Lafontaine.

CHEMIN DU LAC ST. JEAN.

J. E. BOLLX, Agent, St. Roch, Québec.

15,558 acres disponibles.

Le chemin du Lac St. Jean part du canton de Tewkesbury, dans le comté de Québec, traverse le canton Cauchon, et passe à travers les terres non arpentées et le canton Métabetchouan, jusqu'au village du même nom, dans le comté de Chicoutimi.

CHEMIN MARITIME, (RIVE SUD).

W. H. ANNETT, Agent, Bassin de Gaspé.

LOUIS ROY, do Cap-Chat.

21,195 acres encore disponibles.

Le chemin Maritime de la Rive Sud part de la seigneurie de Ste. Anne des Monts et traverse les cantons Tourelle, Christie et Duchesnay, la seigneurie de Mont Louis, le canton Taschereau, la seigneurie de la Magdeleine, le canton Denoue,

la seigneurie de la Grande Vallée des Monts, le canton Cloridorme, la seigneurie de l'Anse à l'Etang et le canton Sydenham, jusqu'au canton Fox, tous dans le comté de Gaspé.

CHEMIN MARITIME, (RIVE NORD).

GEORGE DUBERGER, Agent, Malbaie.

17,214 acres disponibles.

Le chemin Maritime de la Rive Nord part de la rivière Noire, qui sépare le canton Callière de la seigneurie du Mont Murray, dans le comté de Charlevoix, traverse le dit canton Callière, dans ce dernier comté, et ceux de Saguenay, Tadouac, Bergeronnes, Escoumains et Iberville, dans le comté de Saguenay, longeant ainsi la rive nord du fleuve St. Laurent jusqu'à la ligne ouest de la seigneurie de Mille Vaches, dans le dit comté de Saguenay.

CONDITIONS DES OCTROIS GRATUITS.

- 1o. Le preneur d'un permis d'occupation, à titre d'octroi gratuit, devra de suite se rendre sur la terre qui lui est assignée et l'occuper. S'il manque de le faire sous un mois de la date de son billet, ou si, après s'être mis sur la terre, il l'abandonne, il sera considéré avoir, par là, perdu tout droit à l'obtenir.
- 2o. Il devra, sous quatre années de la date de ce billet, défricher et mettre en culture douze acres de la terre à lui assignée, c'est-à-dire, au moins trois acres chaque année, respectivement, y construire une maison et y résider jusqu'à l'entier accomplissement de ces conditions. Après leur accomplissement, il aura droit à une patente pour cet octroi.
- 3o. S'il est dans la nécessité de laisser temporairement sa terre, il devra en prévenir l'agent local, et l'informer de la durée et des causes de cette absence projetée, ce dont l'agent, si les causes de l'absence lui paraissent suffisantes, prendra note dans un livre. S'il s'absente sans permission, ou prolonge son absence au-delà du temps convenu, il sera considéré avoir, par là, perdu tout droit à sa location.
- 4o. Tout transport fait, ou toute tentative de faire transport de ce billet de location, sans la connaissance et la sanction préalable de l'agent, sera pareillement considéré comme faisant perdre tous les droits de celui qui s'en rendra coupable.

50. Dans tous les cas d'abandon de la terre assignée, icelle terre sera aussitôt considérée disponible, et elle pourra être octroyée de nouveau, ou par location ou par vente.

NOTE.—Le système d'octrois gratuits en pratique dans cette Province, à l'exception des octrois n'excédant pas dix acres pour maisons d'école, hôtels de ville, etc., et les octrois n'excédant pas cinquante acres pour les lieux de culte public, et cent acres pour fermes-modèles ou industrielles, est restreint, par la loi, aux terres mises en réserve pour cet objet le long ou chaque côté des chemins de colonisation mentionnés dans le tableau qui précède.

APPENDICE No. 21.

TABLEAU montrant les noms des chemins de colonisation, les noms des agents et le nombre de locations émises sur ces chemins, depuis le 1er juillet 1878 au 30 juin 1879 inclusivement, etc.

CHEMINS.	AGENTS.	Locations émises.	No. d'acres.	Locations annulées.	No. d'acres.
Taché.....	Geo. Sylvain, C. T. Dubé, E. Renault	137	12,319	4	384
Témiscouata.....	C. T. Dubé.....	8	742	3	300
Matapédia.....	Geo. Sylvain et L. J. Riopel.....	3	252		
Kempt.....	do do.....	4	358		
Matane et Cap Chat.....	Louis Roy et Geo. Sylvain.....	1	86½	11	899
Elgin.....	Eug. Renault.....	2	200	1	100
Etchemin.					
Mailloux.....	Eug. Renault.				
Ware et Langevin.					
Lac St. Jean.....	J. E. Boily.....	1	100		
Maritime (rive sud).....	W. H. Annett et L. Roy.....	3	300		
Maritime (rive nord).....	Geo. Duberger.....	37	3,067		
Kennébec.					
	Total.....	196	17,424½	19	1,683

E. E. TACHÉ,

Assistant Commissaire.

Département des Terres de la Couronne,
Québec, 30 juin 1879.

APPENDICE No. 22.

Beauce, 20 janvier 1879.

*A l'Honorable Commissaire des Terres de la Couronne
de la Province de Québec,
Québec.*

MONSIEUR,

J'ai l'honneur de vous adresser les rapports assermentés des mineurs dans la division aurifère de la Chaudière, depuis le premier juillet au trente-et-un décembre dernier. Vous y verrez que presque toute l'exploitation s'est faite sur la rivière Gilbert, dans la seigneurie Rigaud-Vaudreuil, paroisse de St. François de Beauce, car les travaux à la rivière des Plantes, dans la même paroisse, et ceux sur le ruisseau d'Ardoise, à St. George, n'ont rapporté que \$215.75, tandis que le total des produits est de \$13,617.75.

La grande sécheresse de l'été dernier a beaucoup contribué à diminuer la production en retardant l'opération du lavage et même en la rendant impossible pendant tout le mois de septembre. Puis les gelées et les tempêtes sont venues couper court, de bonne heure en novembre, à tout travail, excepté à celui dans les galeries souterraines, et le résultat de ce dernier, qui consiste en l'extraction du gravier aurifère, ne pourra être connu qu'après le lavage, dans le cours du printemps prochain.

Des travaux préparatoires se font cet hiver, tant sur la rivière Gilbert que sur les rivières des Plantes et du Loup, pour être repris avec une nouvelle vigueur dès le petit printemps.

Un bon nombre de mineurs de la Californie et de la Colombie ont écrit pour demander des informations sur les mines d'Or de la Beauce, et ils manifestent tous le projet de venir bientôt y chercher fortune. Cela m'a conduit à faire des recherches sur la valeur de ces mines, telles que l'expérience pratique de ces dernières années nous les montre. Informations prises auprès des mineurs et leurs différents rapports comparés et résumés, je crois que l'on peut conclure que la moyenne du coût de l'exploitation d'un arpent de long de terrain sur la largeur du vieux lit de la rivière Gilbert, est d'à peu près \$8,000, et que la moyenne de la production du même terrain est d'environ \$15,000.

Mais il ne faut pas prendre ces données comme étant le dernier mot sur cette rivière maintenant célèbre, car jusqu'à ce jour on n'a pas rencontré de détours brusques, ni de chutes dans son ancien cours, et l'on doit supposer naturellement qu'en de semblables endroits les pépites d'or se trouveront amoncelées avec plus de profusion que là où elle parcourait tranquillement sa course.

L'expérience démontre aussi que cette ancienne rivière qui coulait à près de cent pieds au-dessous de la surface actuelle du sol avait une largeur variant de trente pieds à deux cent cinquante pieds entre ses rives, et que si la dépense de l'exploitation sur une longueur donnée, varie suivant sa largeur, le rendement reste à peu près égal.

Or, comme, jusqu'à ce jour, on l'a exploitée dans une de ses parties les plus larges, il s'en suit que lorsqu'on arrivera à un endroit plus étroit la dépense et les travaux diminueront en proportion, et le rendement restant le même, le profit net devra tripler celui d'aujourd'hui.

Durant l'année qui vient de s'écouler, j'ai eu à juger sommairement trente causes civiles entre mineurs, et j'ai pu régler à l'amiable un certain nombre d'autres difficultés entre eux et faire éviter ainsi, autant qu'il m'a été possible, les frais de procès.

Avant de terminer, je crois devoir ajouter que les rapports de la production de l'or dans cette division sont incomplets et restent de beaucoup au-dessous de la vérité. En effet, n'ayant l'aide d'aucun constable, l'inspecteur est dans l'impossibilité d'exercer la surveillance nécessaire pour la mise à exécution de la loi sur un aussi grand espace que celui couvert par les terrains miniers, et, en conséquence, un grand nombre de chercheurs d'or y échappent et minent sans payer de licence au gouvernement et sans faire de rapport de ce qu'ils ont trouvé.

J'ai l'honneur d'être,

Monsieur,

Votre obéissant serviteur,

H. J. J. DUCHESNAY,

Inspecteur des mines d'Or,

Division de la Chaudière.

APPENDICE No. 22a.

Ste. Marie, Beauce,

3 octobre 1879.

*A l'Honorable Commissaire des Terres de la Couronne,
Province de Québec, Québec.*

MONSIEUR,

J'ai l'honneur de vous adresser, sous ce pli, un rapport de la recette provenant des licences pour l'exploitation de l'Or dans la division aurifère de la Chaudière, ainsi que la recette elle-même, s'élevant à \$256, comme il appert à la cédule des sommes reçues, annexée aux présentes.

Je vous transmets aussi les rapports de la production des mines elles-mêmes, en autant que j'ai pu me procurer les retours des mineurs. Le total de cette production, depuis le 1er janvier dernier, est de \$15,469 63, mais je suis positif à dire qu'on devrait y ajouter environ \$10,000, car, malgré mes visites répétées aux différentes mines et toutes mes démarches, il m'a été impossible d'atteindre seul tous les mineurs, de leur faire payer licence et d'avoir d'eux le résultat de leurs travaux.

Tant que l'inspecteur n'aura pas l'aide d'au moins une couple de constables, le revenu des licences restera à peu près ce qu'il est, car déjà, il est bien difficile à collecter, et près de la moitié des mineurs échappent à la loi.

Avec des constables sous mes ordres, je puis assurer que la recette augmentera dans une proportion suffisante pour couvrir le salaire et la dépense de ces hommes, et je m'obligerais, dans tous les cas, à ne pas dépasser ce revenu ou à payer la différence, s'il y avait lieu.

Donc, si l'on veut me permettre d'employer à cette fin le revenu des licences, je pourrai, tout en payant mon salaire et celui d'une couple de constables, ainsi que les dépenses incidentes, rendre effective l'autorité que la loi donne à l'inspecteur, maintenir le bon ordre dans toutes les circonstances ordinaires, en empêchant les rixes et les vols constants, et en faisant fermer tous ces nombreux débits de boisson près des mines; en un mot, je pourrai faire respecter la loi dont presque tous se rient depuis trop longtemps.

J'ai l'honneur d'être,

Monsieur,

Votre très humble serviteur,

H. J. J. DUCHESNAY,

Inspecteur des Mines d'Or,
D. C.

APPENDICE No. 22b.

Ste. Marie, Beauce, 30 janvier 1880.

A l'Honorable Commissaire des Terres de la Couronne,
 Province de Québec, Québec.

MONSIEUR,

Conformément à mes instructions, j'ai transmis, au commencement de janvier courant, la recette provenant des licences octroyées pendant les trois mois précédents pour l'exploitation de l'or dans la division aurifère de la Chaudière. Toutes ces licences, au nombre de six cent quatre-vingt, pour l'année entière de 1879, ont été prises pour miner dans les limites de la seigneurie Rigaud-Vaudreuil, qui comprend toute la paroisse de St. François de la Beauce.

Comme dans mes rapports précédents, je suis encore forcé de dire que ce chiffre représente à peine la moitié du nombre des personnes qui ont travaillé aux mines d'or de la Chaudière, dans le courant de l'année dernière, mais que n'ayant eu l'aide d'aucun constable ou *homme de police*, je n'ai pu collecter un plus haut montant, de même qu'il ne m'a pas été possible de faire exécuter la loi des mines dans d'autres de ces clauses importantes pour la même raison.

J'ai aussi l'honneur de vous adresser maintenant les derniers rapports mensuels des mineurs sur la production de leurs différentes mines. Malgré tous mes efforts jusqu'à ce jour, je n'ai pu me les procurer tous, et c'est pourquoi j'ai retardé l'envoi du présent. Les mineurs savent que l'inspecteur est impuissant à les forcer d'obéir à la loi et qu'à moins de se constituer à la fois, partie en cause, témoin et juge, il ne peut imposer de pénalité pour une semblable infraction, faute de savoir où prendre une preuve à charge telle que des constables pourraient en donner, et plusieurs profitent de la circonstance pour s'exempter du rapport mensuel assermenté comme de l'obligation de prendre licence.

La production pour les derniers six mois est donc de \$17,502.22 d'après ces rapports, ce qui fait un produit total pour 1879 de \$32,971.85, mais pour les raisons déjà mentionnées ceci n'est qu'environ la moitié de la production réelle, car la loi atteint à peine la moitié des chercheurs d'or.

Les mines d'or de la Chaudière semblent avoir repris un peu d'activité pendant l'année qui vient de s'écouler. Quelques compagnies nouvelles sont venues les exploiter et un grand nombre de personnes les ont visitées, non dans un simple but de curiosité, mais pour s'assurer par eux-mêmes de leur valeur et des avantages qu'on pourrait en tirer. Beaucoup ont manifesté l'intention de revenir au printemps et de se mettre à l'ouvrage pour de bon.

Un des papiers-nouvelles des mieux posés de New-York, parlant dernièrement de ces mines de la Beauce, les plaçait à six cents (600) milles au sud de Québec, et

au milieu de forêts vierges ! Pour les étrangers qui voudraient y aller, il peut donc être utile de mentionner ici qu'elles ne sont qu'à cinquante milles de Québec, qu'on s'y rend en chemin de fer pour la plus grande partie du trajet et, de plus, qu'elles sont situées au centre d'une riche population rurale d'environ six mille âmes.

Durant l'année 1879, onze compagnies différentes ont fait travailler à l'exploitation de l'or alluvial sur la rivière Gilbert et cinq autres sur la rivière des Plantes, toutes deux situées dans la paroisse de St. François, Deux autres compagnies encore ont fait exploiter le lit de la Rivière-du-Loup, près de son confluent avec la Chaudière dans la paroisse de St. Georges, mais les travaux de ces dernières compagnies doivent plutôt être considérés comme préparatoires à une exploitation en grand au printemps prochain. Un grand nombre de personnes, soit seules, soit avec quelques associés, ont aussi cherché fortune dans les lits desséchés de la Chaudière et de ses nombreux affluents durant l'été et une partie de l'automne dernier, comme cela se fait, d'ailleurs, chaque année, sans qu'il soit possible de connaître leur nombre ou le résultat de leurs recherches.

Rien n'a été fait quant à l'exploitation du quartz aurifère, excepté que plusieurs mineurs expérimentés ont exploré et essayé beaucoup d'échantillons, de différentes veines de quartz; je ne connais pas non plus le résultat de leurs travaux, mais si je puis en juger par le fait que sur leurs rapports, des compagnies minières se sont de suite formées pour l'exploitation immédiate de quelques-unes d'entre elles, il a dû être satisfaisant.

De nouveaux puits sont en ce moment creusés, tant dans la paroisse de St. George que dans celle de St. François, à des endroits éloignés des anciennes exploitations, et de nouvelles et riches découvertes ont été faites l'automne dernier à la rivière des Plantes, sur la Rivière-du-Loup, et ailleurs, dans cette division.

Ces découvertes, jointes à l'excitation qui règne dans le pays et même à l'étranger, au sujet des mines de la Chaudière, augmentée par l'intérêt actif que porte le gouvernement à cette question si importante, les grands travaux commencés à la Rivière-du-Loup, l'intention manifeste des mineurs de laisser là le vieux système de lavage à la dalle (*shuice*) pour adopter celui plus économique et plus productif de la pression hydraulique, l'achat en grand de terrains miniers par des personnes qui, jusqu'ici déclarent hautement vouloir les exploiter de suite; tout porte à croire que l'été prochain verra se réaliser les prédictions contenues dans mon rapport du 23 septembre 1878.

J'ai l'honneur d'être, Monsieur,
Votre très humble serviteur,

H. J. J. DUCHESNAY,
Inspecteur des mines d'Or,
Division de la Chaudière.

APPENDICE No. 23.

BUREAU DU CADASTRE,

Montréal, juillet 1879.

E. E. TACHÉ, ECR.,

Assistent-Commissaire des Terres de la Couronne.

Monsieur,

J'ai l'honneur de vous informer, que je vous transmets par l'Express d'aujourd'hui, les plans et livres de renvoi exécutés par ce bureau, durant l'année terminant le 30 juin 1879, comprenant le village incorporé de St. Rémi, paroisse de St. Rémi, et la paroisse de St. Michel Archange, dans le comté de Napierville, aussi la ville d'Iberville, dans le comté d'Iberville, formant le montant de quinze cent trente lots, et de treute-neuf milles neuf cent soixante-et-quatre arpents cadastrés.

Le tableau ci-joint contient un détail des opérations susdites. Outre ce qui précède, j'ai fait durant l'hiver sur la glace, le relevé de la rivière Richelieu, en front du comté d'Iberville, aussi plusieurs vérifications et corrections à part les ouvrages généraux du bureau.

J'ai l'honneur d'être,

Monsieur,

Votre très-humble serviteur,

F. W. BLAICKLOCK,

A. P.

APPENDICE No. 23a.

TABEAU SYNOPTIQUE des travaux du bureau du Cadastre de Montréal, durant l'année finissant le 30 juin 1879.

LOCALITE.	Superficie des terrains cadastrés.		Nombre de parcelles ou de lots cadastrés.				Date de la clôture.	REMARQUES.	
	Arpents.	Pieds.	Arpents.	Pieds.	Nombre de désignations portées au livre de renvoi.				
					Per.	Pieds.			Per.
COMTE DE NAPIER-VILLE.	266	212	8,169,463	252	14	127	174	31 août 1878.....	Les rues sont comprises dans la superficie.
Village de St. Rémi.....	21,512	59	21,512	39	59	463	2 octobre 1878.....	
Paroisse de St. Rémi.....	17,247	79	17,247	79	65	434	20 décembre 1878.....	
Paroisse de St. Michel Archange.....	937	50	27,620,480	852	48	49	456	14 juin 1879.....	Les rues sont comprises dans la superficie. Trois lots de grève dans la rivière Richelieu.
COMTE D'IBERVILLE.	1	09	35,500	1	09	184	3	do do	
Ville d'Iberville.....	39,964	90	39,865	90	159	1,530		
Totaux.....									

F. W. BLAICKLOCK,
A. P.

Montréal, 30 juin 1879.

APPENDICE No. 24.

Québec, 7 juillet 1879.

A l'honorable *Edmond J. Flynn, Ministre,*
Commissaire des Terres de la Couronne.

MONSIEUR,

J'ai l'honneur de vous présenter un état des travaux de géodésie, avec plans et livrés de renvoi faits par le bureau du Cadastre de Québec, pendant l'année finissant le 30 juin 1879.

J'ai l'honneur d'être,

Monsieur,

Votre obéissant serviteur,

P. L. MORIN,

A. P.

APPENDICE No. 24a.

TABLEAU SYNOPTIQUE des travaux faits par le Bureau du Cadastre de Québec pendant l'année fiscale finissant le 30 Juin 1879.

LOCALITÉ.	Superficie des terrains cadastrés.	Nombre de parcelles entrées au Livre de Renvoi.
Arpentage d'une partie de la paroisse St. Simon, comté de Rimouski.....	18,500	

Levé le plan d'une partie du chemin de fer de la rive gauche du fleuve St. Laurent, dans le comté de Portneuf, 28 milles de longueur.

Vérification de lignes de partage dans les paroisses Ste. Foye, l'Ancienne Lorette, Charlesbourg et le Cap Rouge.

Carte géographique et cadastrale du comté de Portneuf, comprenant quinze paroisses, dressée à l'échelle de $\frac{1}{2}$ mille au pouce, mesurant 70 pieds en superficie.

P. L. MORIN,
A. P.

Québec, 7 juillet 1879:

APPENDICE No. 25.

BUREAU DU CADASTRE,

Trois-Rivières, 24 décembre 1879.

E. E. TACHÉ ECR.,

Assist.-Com. des Terres de la Couronne,
Québec.

MONSIEUR,

J'ai l'honneur de vous transmettre un tableau général des travaux que j'ai faits, depuis le 1er septembre 1878 à venir au 30 juin 1879, en exécution du cadastre dans le comté de Maskinongé.

Durant cette période, j'ai terminé l'arpentage de la paroisse de St. Joseph de Maskinongé, et en ai dressé le plan brouillon que j'ai exposé à l'examen des propriétaires le 3 de novembre 1878, après avis publics à cet effet, j'ai ensuite fait le livre de renvoi original de cette paroisse qui contient 1,270 désignations de lots couvrant une superficie de 15,148 arpents.

J'ai aussi fait, dans le même laps de temps, l'arpentage et le plan brouillon de la paroisse de St. Justin, plan que j'ai exposé à la revue des propriétaires le 12 mars 1879. Le livre de renvoi de cette paroisse n'étant pas encore terminé, le nombre de ses subdivisions ou lots ne peut être entré dans ce tableau. Profitant ensuite d'un temps favorable aux travaux du dehors et réservant pour les jours de mauvais temps la confection des plans officiels et livres de renvoi des paroisses dont je viens de parler, j'ai procédé à l'arpentage et dressé le plan brouillon d'une partie de la paroisse de St. Didace, cette dernière paroisse est la plus grande du comté de Maskinongé; elle couvre les trois quarts de la seigneurie de Lanaudière et cette partie du township de Peterborough qui se trouve au nord-est de la ligne qui sépare le district des Trois-Rivières de celui de Richelieu.

J'ai rencontré beaucoup de difficultés dans le cadastrage de la paroisse de St. Joseph de Maskinongé. Au-delà de 400 lots contenus dans le plan de cette paroisse font partie de prairies ou communes situées près du fleuve St. Laurent, et ces parcelles étant presque toutes de très petites dimensions et ne portant aucune bornes ou autres marques de nature à m'en indiquer les limites, j'ai dû passer un temps considérable pour l'examen des titres et les informations à prendre afin de localiser et de déterminer aussi exactement que possible la position, la forme et l'étendue de chacune de ces parcelles.

A part des travaux que je viens de mentionner, j'ai été obligé de faire le relevé d'une partie de la rivière Maskinongé, de la rivière Blanche, du lac Blanc, des lacs Mandeville, de plusieurs ruisseaux ou cours d'eau, et des chemins sur un parcours de 169 milles.

Il reste encore dans le comté de Maskinongé, quatre paroisses à cadastrer, savoir : celle de Ste. Ursule, St. Léon, St. Paulin, St. Alexis et une partie de St. Didace, laquelle est presque terminée.

J'ai l'honneur d'être,
Monsieur,
Votre obeissant serviteur,

LS. O. A. ARCAND,
Géomètre.

APPENDICE No. 25a.

TABLEAU SYNOPTIQUE des travaux du Cadastre du district des Trois-Rivières, depuis le 1er septembre 1878 au 30 juin 1879.

LOCALITE.	Superficie de Terrains cadastrés			Nombre de parcelles désignées au livre de renvoi.	Longueur en milles de relevés des chemins, rivières ou autres fronts irréguliers.	Date de Clôture.	REMARQUES.
	Arpents.	Perches.	Pieds.				
Comté de Maskinongé							
Paroisse de St. Joseph de Maskinongé.....	15,148	32	232	1,270		3 Nov., 1878.	Le plan brouillon de la paroisse de St. Joseph de Maskinongé est daté le 28 juin 1878, mais il a été présenté à l'examen des propriétaires de cette paroisse que le 3 novembre 1878.
Total.....	15,148	32	232	1,270			

LS. O. A. ARCAD,ND,

Géomètre.

BUREAU CADASTRE,

Trois-Rivières, 24 déc., 1879.

APPENDICE No. 26.

L'Islet, 30 juin 1879.

A l'Honorable Commissaire des Terres de la Couronne, Québec.

MONSIEUR,

J'ai l'honneur de vous faire le rapport suivant de mes opérations pour l'année fiscale expirant le 30 juin 1879, savoir :

Comté de l'Islet, paroisses cadastrées.			
	Superficie. Arpents.	Nombre de lots.	Milles de relevé.
L'Islet.....	19320	700	49½
St. Jean Port Joli.....	19488	557	44
St. Cyrille.....	14112	228	16
Canton Lessard.....	5460 acres.	60	4
	58380	1545	113½

Dans le cours de la même année, j'ai fait le livre de renvoi officiel de

St. Gervais.....	688	parcelles.
St. Cajétan d'Armagh.....	690	"
Canton Mailloux.....	392	"
" Roux.....	442	"
" Bellechasse.....	426	"
	2558	

J'ai aussi cadastré la partie du canton Fournier, annexée à la paroisse de Saint-Aubert, le plan brouillon est fait et a été soumis à l'examen du public intéressé ; il contient 200 parcelles.

En obéissance aux instructions de votre département, j'ai fait un tracé du 'fief Ste. Claire, une inspection dans le canton Fournier et dans le canton d'Armagh avec rapport.

Au sujet de la fixation de la ligne limitative entre la paroisse de St. Charles et la paroisse St. Joseph de Lévis, j'ai fait beaucoup de recherches, et j'ai transmis à votre département un plan de cette ligne avec rapport.

Il y a encore à cadastrer dans le comté de l'Islet, savoir : St. Pamphile et Ste. Perpétue, sur la route Elgin ; déjà les informations sont prises dans les deux paroisses. Il n'y a plus qu'un mois d'ouvrage sur le terrain pour faire l'arpentage.

J'ai l'honneur d'être,

Monsieur,

Votre très-obeissant serviteur;

E. CASGRAIN,

A. P.

APPENDICE No. 27.

BUREAU DU CADASTRE,

St. Jérôme, 9 juillet 1879.

E. E. TACHÉ, Ecr.,

Assistant-Commissaire des Terres de la Couronne, Québec.

MONSIEUR,

J'ai l'honneur de vous soumettre le rapport des travaux exécutés à ce bureau, pendant l'année expirant le 30 juin dernier, avec un tableau contenant un état détaillé de ces travaux.

Les travaux de relevé ayant été commencés le 15 juillet 1878, sous la direction de J. A. Hervieux, Ecr., ont été suspendus du 22 août au 16 septembre; à cette dernière date, d'après les instructions du département, je les ai repris et les ai terminés le 9 novembre dernier.

Durant l'année qui vient de s'écouler, j'ai cadastré les paroisses de l'Annonciation du Lac des Deux-Montagnes, St. Placide, St. Hermas et St. Colomban; j'ai aussi terminé le cadastre de la paroisse de St. Canut.

Tout le comté des Deux-Montagnes est ainsi cadastré, à l'exception de la paroisse et du village de Ste. Scholastique, qui ne l'ont pas été, pour les raisons mentionnées dans le rapport spécial que je vous ai transmis avant aujourd'hui. Les plans de ces deux localités sont cependant terminés, à l'exception de quelques morcellements survenus depuis que l'arpentage en a été fait. Le tout sera complété à l'automne, quand les arpentages de l'été seront terminés.

J'ai l'honneur d'être,

Monsieur,

Votre humble et obéissant serviteur,

J. H. LECLAIR,
A. P.

APPENDICE No. 27a.

TABLEAU SYNOPTIQUE des travaux du Bureau du Cadastre, district de Terrebonne, pour l'année fiscale 1878-79.

LOCALITÉ.	Superficie des terrains cadastrés.		Nombre de parcelles désignés au Livre de Renvoi.
	Arpents.	Perches.	
<i>Comté des Deux-Montagnes.</i>			
Paroisse de l'Annonciation du Lac des Deux-Montagnes.....	19,171	73	333
do St. Placide.....	12,046	11	279
do St. Hermas.....	14,055	25	243
do St. Colomban.....	26,686	33	321
do St. Canut.....	1,290	14	13
Total.....	73,249	56	1,189

J. H. LECLAIR,

A. P.

St. Jérôme, 9 juillet 1879.

APPENDICE No. 28.

E. E. TACHÉ, Ecr.,

Assistant-Commissaire des Terres de la Couronne, Province de Québec.

MONSIEUR,

J'ai l'honneur de vous informer que je vous transmets, par l'express d'aujourd'hui les plans et livres de renvois officiels des différents quartiers de la ville de Hull, pour les descriptions des dits quartiers, je vous référerai à l'acte d'incorporation de la dite ville, Vic. 38, chap. 79 des Statuts de la Province de Québec.

Dans la confection du cadastre de la ville de Hull, il s'est rencontré des difficultés plus qu'ordinaires, d'autant plus qu'il n'existait aucun plan primitif de la ville, et que les grands propriétaires se refusaient obstinément à me laisser voir les plans ou documents qu'ils pouvaient avoir en leur possession. Ils étaient sous l'impression qu'on leur imposerait de nouvelles taxes en proportion du nombre de parcelles; et comme souvent il s'élevait des contestations au sujet du propriétaire des lots, ils craignaient que les informations qui auraient pu être données aux avocats, huissiers, etc., etc., leur eussent été préjudiciables. Cependant quand ils virent que l'on était sur le point de terminer le cadastrage, ils produisirent leurs plans et leurs titres afin de les comparer avec les plans et les livres de renvoi; et tous, à l'exception de MM. C. E. Graham, J. M. Currier, M. P., et E. B. Eddy, parurent satisfaits du résultat. Ces derniers désiraient que leurs propriétés respectives fussent représentées *en bloc*, et non en parcelle comme l'indique le plan attaché à l'acte de partage entre les héritiers de feu Ruggles Wright, écr. Dans le quartier No. 2, MM. Graham et Currier avaient tout récemment fait subdiviser leurs propriétés respectives en lots de ville, malgré qu'ils auraient désiré que les lots fussent représentés en bloc sur le plan officiel. Dès lors, sur l'avis de M. Leduc, directeur du cadastre, je fis les changements demandés, qui démontreront la diminution du nombre de parcelles dans le dit quartier.

Dans le quartier No. 4, pour les emplacements qui sont occupés par MM. Batson et Currier et E. B. Eddy, comme cour à bois, je n'ai pas voulu faire les changements requis par ces messieurs, vu que je n'avais reçu aucune instruction du département auquel j'avais soumis l'affaire. A mon avis, de tels changements seraient une violation directe des lois auxquelles est soumise la confection du cadastre.

Le but que l'on cherche à obtenir par ces changements est de fermer les rues publiques qui sont en réalité la propriété de la corporation de la ville de Hull, et

ceci ne peut avoir lieu sans l'autorisation de la dite corporation, conformément aux dispositions du code municipal du Bas-Canada.

Cependant, si le département des terres de la Couronne m'enjoint de faire de nouveaux plans et livres de renvois avec les changements requis, je m'empresserai de le faire; mais tant que je ne recevrai pas d'ordre contraire, je ne me sens pas justifiable de faire ces changements.

J'ai déjà transmis un tracé d'une partie du plan officiel, démontrant la position des localités auxquelles on désirait certains changements.

En terminant, je vous dirai que j'ai trouvé nécessaire de faire plusieurs changements ou altérations aux plans et livres de renvoi officiel afin d'en assurer leur plus grande exactitude, ce qui a été pour moi une des causes principales au délai que j'ai apporté à les transmettre au département.

JAS. McARTHUR,

A. P.

Aylmer, P. Q., 13 mars 1879.

APPENDICE No. 28a.

TABLEAU SYNOPTIQUE des travaux exécutés par Jas. McArthur, pour le Bureau de Cadastre, district d'Ottawa, Chs. Leduc, directeur pour l'année fiscale de 1876-1877.

Localité.	Superficie des Terrains Cadastrés.			No. de lots portés au Livre de Renvoi.	Longueur de relevés de rivières, chemins, etc., etc.		Date de clôture.	Date de la transmission au département des Terres de la Couronne.	Remarques. — Changements faits dans le nombre de parcelles dans chaque quartier.
	Acres.	Perches.	Pieds.		Milles.	Chaines. Mailles.			
COMTÉ D'OTTAWA.									
Ville de Hull.									
Quartier No. 1	1,511	3	38	91	342	17	40	1879.	Diminution.
" " 2	402	3	13	146	345	9	37	Mars 13.	2 parcelles.
" " 3	451	1	8	784	13	20	"	143 "
" " 4	91	1	13	524	9	30	"	4 "
" " 5	612	3	21	66	567	10	17	"	1 "
									150
									Augmenta- tion 1
	3,070	1	14	31	2,542	59	64		Total de la dimi- nution.....141 parcelles.

APPENDICE No. 29.

A l'Honorable F. G. Marchand,

Commissaire des Terres de la Couronne

Province de Quebec.

MONSIEUR,

J'ai l'honneur de vous transmettre, par *l'Express* de ce jour, le plan officiel ainsi que le livre de renvoi du canton Wakefield, cadastré par moi durant l'année fiscale 1878-79.

Cette localité contient 84,675 acres et est divisé en 604 lots.

Comme il peut être constaté, le plan officiel diffère beaucoup de celui qui a été fait d'après l'arpentage originaire, un grand nombre de lacs représentés sur le plan cadastral n'apparaissent nullement sur le dernier.

Je suis occupé dans le moment à cadastrer le village incorporé de la Pointe Gatineau, et à faire la révision du plan des derniers rangs des cantons de Hull et Templeton, en voie de construction.

J'ai l'honneur d'être,

Monsieur,

Votre obéissant serviteur,

JAMES McARTHUR,

A. P.

5 juillet, 1879.

APPENDICE No. 29a.

TABLEAU SYNOPSIS des travaux de cadastre exécutés par James McArthur, A. P., dans le canton Wakefield, durant l'année fiscale 1878-79.

LOCALITE.	Superficies cadastrées.			Nombre de lots entrés au Livre de renvoi.	Longueur des relevés de Rivières, Laos, Chemins etc.			Date de la transmission au Département des Terres de la Couronne.	
	Ares.	Perches.	Pieds.		Milles.	Ches.	Mailles.		Date de la clôture.
Canton Wakefield.....	84,675	604	137	30 Juin 1879.....	3 Juillet 1879.....

JAMES MCARTHUR,
A. P.

APPENDICE No. 30.

A l'Honorable Commissaire des Terres de la Couronne, Québec.

MONSIEUR,

J'ai l'honneur de vous faire rapport que durant l'année finissant le 30 juin dernier, j'ai complété le cadastrage des paroisses St. Urbain et St. Malachie, dans le comté de Châteauguay, la première de ces paroisses contient trois cent trente-sept lots ou parcelles, et la dernière douze cent soixante-quinze, formant un total de seize cent douze désignations de propriétés. L'arpentage des paroisses St. Antoine Abbé et St. Jean Chrysostôme est commencé, ce qui, une fois terminé complètera en entier le cadastrage du comté de Châteauguay.

La copie du livre de renvoi de la paroisse de St.^e Malachie n'étant pas achevée, et comme il me faudra le soumettre à l'examen du conseil municipal, l'envoi de ces documents à votre Département sera, en conséquence, retardé d'une quinzaine de jours. Je transmettrai, en même temps que les plans, un tableau synoptique des travaux effectués.

J'ai l'honneur d'être,

Monsieur,

Votre très-obéissant serviteur,

JOHN SULLIVAN,

A. P.

Beauharnois, 3 juillet 1879.

APPENDICE No. 30a.

TABLEAU SYNOPTIQUE des travaux du Cadastre effectués dans le district de Beauharnois, durant l'année finissant le 30 juin 1879.

LOCALITES.	Superficies en arpents.	Nombre de lots.	Date de la transmission.
<i>Comté de Châteauguay.</i>			
Paroisse St. Urbain.....	15,424	337	
do St. Malachie.....	52,139	1,275	
Total.....	67,563	1,612	

JOHN SULLIVAN,

A. P.

APPENDICE No. 31.

JOLIETTE, 10 décembre 1879.

E. E. TACHÉ, Ecr.,

MONSIEUR,

J'ai l'honneur de vous transmettre avec la présente, un tableau des travaux exécutés par moi pour l'année fiscale 1878-79.

Les travaux qui y sont mentionnés ont été exécutés sur le terrain et terminés le 30 juin dernier, excepté toutefois cinq parcelles ou lots situés dans la paroisse de Ste. Mélanie, que je n'ai pu arpenter pendant l'été, parce qu'il fallait faire environ un mille de relevé de la rivière l'Assomption. Il me faut donc attendre que la glace soit formée en cet endroit pour me permettre de faire l'arpentage de ces cinq lots qui sont contigus et très irréguliers.

Les difficultés que j'ai rencontrées ont surpassé celles des années précédentes, surtout dans la paroisse de St. Ambroise, où le terrain est montagneux, et beaucoup subdivisé ; il y a des lignes négligées, non visibles et en litige.

Depuis le premier de juillet dernier, je me suis occupé des travaux de bureau, savoir : calculs des superficies, des conversions d'acres en arpents pour chaque lot, fait les plans officiels des paroisses de St. Ambroise, Ste. Mélanie et partie de la paroisse de Ste. Béatrix, avec les livres de renvoi officiel.

J'ai apporté dans l'exécution de ces travaux, comme par le passé, toute l'attention pour les mener à bonne fin.

J'ai l'honneur d'être,
Monsieur,
Votre très-obéissant serviteur,

U. DORVAL,

A. P.

APPENDICE No. 31a.

TABLEAU SYNOPSIS des travaux du Cadastre du comté de Joliette, pour l'année fiscale 1878-79.

LOCALITÉS.	Mesure française, superficie cadastrée.			Mesure anglaise, superficie cadastrée.			Nombre de parcelles.	Date de la clôture.	Longueur en milles du relevé des chemins, rivières, etc.
	Arpents.	Perches.	Pieds.	Acres.	Rods.	Perches.			
COMTÉ DE JOLIETTE.									
Partie de la paroisse de St. Ambroise.....	11,357	79	219	9,595		32	191	30 Juin 1879.....	25
Paroisse de Ste. Mélanie.....	21,678	87	259				425	Décembre 1879....	59
Partie de la paroisse de Ste. Béatrix.....	2,691	11					45	30 Juin 1879.....	3
	35,637	78	154				661		87

U. DORVAL, A. P.

Joliette, 9 Décembre 1879.

APPENDICE No. 32.

Québec, 21 janvier 1880.

A L'HONORABLE E. J. FLYNN,

Commissaires des Terres de la Couronne, Québec.

MONSIEUR,

J'ai l'honneur de vous transmettre mon rapport annuel sur les inspections que j'ai faites dans le cours de l'année fiscale 1878-79. Ce rapport je vous le présente sous forme d'état détaillé indiquant, par ordre de comtés, les localités (paroisses, villes, villages, etc.,) cadastrées, les dates des inspections, ainsi que les noms des arpenteurs qui ont exécuté les différents cadastrages soumis à mon examen dans la province.

Ces inspections, comme vous le savez, consistent dans l'examen des notes d'arpentages et la vérification des plans préparés par les arpenteurs, et soumis en ma présence, à l'examen des propriétaires de chaque localité. Toutes ces précautions sont prises dans le but de s'assurer de l'exactitude de la désignation de chaque propriété et de permettre aux intéressés de faire leurs remarques et de présenter leurs réclamations s'il y a lieu.

Quant à ce qui a trait aux détails concernant ces inspections, je prends la liberté de vous renvoyer aux différents rapports que j'ai faits sur chacune d'elles respectivement.

Dans les intervalles que m'ont laissé libre les différentes inspections que j'ai eu à faire, je me suis occupé à exécuter certaines rectifications de cadastrages dans le comté de Soulanges, ou j'ai opéré pendant deux mois à différentes reprises, puis je suis aussi allé au mois de mars dernier compléter les opérations du cadastre de la paroisse de la Présentation, comté de St. Hyacinthe; ce dernier travail a duré dix jours.

Pendant tout le reste du temps ou je n'ai pas été appelé à sortir pour inspections, je suis resté au bureau me chargeant de fournir les informations nécessaires aux arpenteurs, et à surveiller la préparation des documents destinés à leur servir pour leurs opérations de cadastre. J'ai aussi fait les corrections jugées nécessaires sur les plans et les livres de renvoi officiels du département.

Le cadre que je me suis tracé pour ce rapport, ne me permet pas d'entrer dans de longues considérations, au sujet du cadastre. Je me permettrai, néanmoins, de faire un couple de remarques et de suggestions que je crois les plus propres à introduire quelque amélioration dans le système actuel de cette branche de l'administration.

D'abord, comme le cadastre qui reste à faire devra l'être dans des localités au sujet desquelles le Département pourra procurer aux arpenteurs qui en seront chargés, des données plus précises que par le passé, vu que ce sera surtout dans les cantons relevant de la Couronne, il serait désirable que les renseignements fournis par les arpenteurs fussent plus complets. On pourrait, par exemple, exiger, dans les contrats qu'ils passent avec le Département, qu'ils indiquent en couleurs sur leurs plans, la partie sur chaque lot où il existe des améliorations, et qu'ils en précisent la superficie dans leur livre de renvoi ; l'on pourrait aussi exiger d'eux une indication des différentes qualités du sol dont se compose chaque lot, etc. Toutes ces informations seraient d'un prix inappréciable pour le Département et faciliteraient l'octroi ou la vente des Terres de la Couronne.

Maintenant, pour rendre justice aux arpenteurs de mérite, il m'incombe, avant de terminer, la pénible tâche de déclarer dans ce rapport que, malheureusement, il est arrivé quelquefois au Département, de confier des travaux de cadastre à des arpenteurs incapables de s'acquitter par eux-mêmes de leurs engagements et qui ont dû alors avoir recours aux services de leurs confrères, ce qui a créé, dans presque tous les cas, des embarras sérieux et pour le Département et pour le public.

Il devient donc urgent de chercher à prendre des mesures efficaces pour éviter le retour d'un pareil état de choses, ce qui pourrait s'obtenir facilement si le Département des Terres ne confiait plus dorénavant les travaux du cadastre qu'à des arpenteurs en état de faire eux-mêmes leurs opérations d'une manière correcte, engagement que l'on devrait invariablement exiger d'eux, lors de la passation de leur contrat.

Le tout respectueusement soumis,

F. M. LACHAINE,

Inspecteur du Cadastre.

APPENDICE No. 32a.

ÉTAT indiquant, par ordre de comtés, les localités (paroisses, villes, villages, etc.), cadastrées, le nombre de parcelles contenues dans chacune d'elles, les dates des inspections et examens qui en ont été faits, ainsi que les noms des arpenteurs qui ont exécuté les différents cadastrages soumis à mon examen dans la Province, depuis le 1^{er} juillet 1878 jusqu'au 30 juin 1879.

Comtés.	Localités.	Nombre de parcelles.	Noms des arpenteurs.	Date des inspections.
Ottawa	Buckingham	804	G. C. Rainboth.....	Juillet 17, 18, 1878.
Argenteuil.....	St. André.....		G. F. Austin	Juillet 23, 24, 25, 1878.
Vaudreuil	Vaudreuil (paroisse).....	800	H. S. Harwood.....	Avril 1, 1879.
do	do (village).....		do	" 2, 1879.
do	Comò	120	do	" 3, 1879.
Napierville	St. Cyprien.....	750	L. Stein.....	Septembre 5, 1878.
do	Napierville (village).....	260	do	" 6, 1878.
do	St. Patrice.....	500	do	Décembre 12, 1878.
do	St. Edouard.....	460	do	" 13, 1878.
Rouville	St. Marie.....	450	W. W. O'Dwyer.....	Mars 26, 1879.
St. Hyacinthe.....	St. Judes.....	1,100	J. Barnard.....	Septembre 26, 27, 1879.
do	La Présentation.....		J. Lachaine.....	
Bagot	St. Liboire.....		T. Berlinguet	Septembre 25, 1878.
do	St. Dominique.....		do	" 10, 1878.
do	St. Pie.....		do	Novembre 13, 14, 1878.
do	St. Théodore.....		do	Mai 13, 14, 1879.
do	Canton d'Upton.....		do	Mai 22, 1879.
do	Village "		do	Mai 23, 1879.
do	St. Hugues.....		L. P. Gauvreau.....	Août 21, 1878.
do	Ste. Hélène.....		do	Août 22, 1878.
do	St. Simon.....		do	Novembre 12, 1878.

APPENDICE No. 32a.—*Suite.*

Comtés.	Localités.	Nombre de parcelles.	Noms des arpenteurs.	Date des inspections.
Mégantic	Canton de Somerset avec l'Augmentation.....	1,200	J. B. O. Legendre.....	Juin 17, 18, 19, 20, 1879.
Lévis	St. Henri.....	800	A. Bourget.....	Juillet 11, 12, 1878.
Beauce	St. Georges.....	850	R. J. Ross	Juillet 31, 1878.
do	St. Frédéric.....		do	Octobre 1, 1878.
do	St. François.....	1,700	F. Legendre.....	Janvier 21, 22, 23, 1879.
Dorchester	St. Malachie.....	600	E. D. Henderson.....	Juillet 9, 1878.
Montmorency.....	St. Tite.....		N. V. Lefrançois.....	Juillet 3, 1878.
Kamouraska	St. Louis.....	600	R. Têtu.....	Septembre 4, 1878.
do	St. Alexandre.....	1,100	J. B. P. Fournier	Novembre 7, 1878.
do	St. Paschal.....		Z. C. Dupuis.....	Novembre 19, 1878.
do	St. Anne.....	800	E. Fafard.....	Mars 13, 14, 1879.
do	St. Pacôme.....	950	F. S. A. Pelletier	Juin 30, 1879.
Charlevoix	Canton DeSales.....		J. C. Desmeules.....	Janvier 13, 1879.
do	Isle-aux-Coudres		P. P. V. DuTremblay..	Octobre 16, 17, 1878.
Rimouski	St. Jérôme de Matane.....	600	Ls. J. Michaud.....	Décembre 18, 19, 1878.

APPENDICE No. 32b.

Québec, 6 février 1880.

MONSIEUR,

En obéissance aux instructions de votre département, datées du 4 février dernier, j'ai l'honneur de vous transmettre un état donnant le montant des vérifications d'arpentage que j'ai exécuté durant l'année fiscale de 1879. Dans cet état j'ai inclus la moyenne du coût par mille, ainsi que le coût moyen pour l'année.

J'ai l'honneur d'être,

Monsieur,

Votre obéissant serviteur,

W. A. ASHE,

D. L. S., D. G. E.

E. E. TACHÉ, ECR.,

Assistant-Commissaire des Terres de la Couronne,

Québec.

APPENDICE No. 32c.

ETAT des vérifications d'arpentage effectuées par W. A. Ashe, arpenteur, donnant le nombre de milles relevés et le coût par mille, pour l'année fiscale 1878-79.

COMTÉS.	Nombre de milles relevés.	Moyenne du coût	Montant des sommes payées.
		par mille.	
		\$ cts.	\$ cts.
Charlevoix	264	3 76	993 69
Richelieu et Bagot.....	132	2 79	368 00
Témiscouata, Kamouraska et Rimouski.....	147½	3 51	515 63
Bagot	93	2 93	272 12
Rimouski.....	93	3 64	338 94
Napierville	87	3 57	310 54
Total.....	816½	20 20	2,798 92

Coût moyen déduit du montant ci-dessus—\$3.43 par mille.

W. A. ASHE,

P. & D. L. S., D. G. E.

APPENDICE No. 32d.

ETAT des vérifications d'arpentage effectuées par W. A. Ashe, A. P., pour l'année fiscale 1878-79.

Date.	Paroisses.	Comté.	Nombre de milles relevés.	REMARQUES.
1878.				
Juin à Septembre.....	{ Baie St. Paul..... Les Eboulements..... St. Irénée..... St. Hilarion..... St. Agnès..... St. Simon..... St. Urbain..... Iles-aux-Coudres.....	Charlevoix.....	264	
Octobre.....	{ St. Robert..... St. Aimé..... St. Marcel..... St. Louis..... St. Pie..... St. Dominique..... St. Libère.....	Richelieu.....	66½	
Décembre.....	{ N.-D. du Portage..... Rivière-du-Loup..... St. Simon..... St. Mathieu..... St. Fabien.....	Témiscouata... Kamouraska... Rimouski.....	147½	
1879.				
Janvier.....	{ Ste. Rosalie..... St. Simon..... St. Hugues..... St. Hélène.....	Bagot.....	93	
Mars.....	{ St. Simon..... St. Fabien..... St. Mathieu..... St. Cyprien.....	Rimouski.....	93	De plus, vérification de rivières, lacs, etc.
Mai.....	{ St. Edouard..... St. Patrice.....	Napierville.....	87	
	Total.....		816½	

W. A. ASHE,
P. & D. L. S., D. G. E.

APPENDIX No. 32e.

ETAT des vérifications d'arpentage effectuées par Henry O'Sullivan, arpenteur,
pour l'année fiscale finissant le 30 juin 1879.

DATE.	COMTÉS.	PAROISSES.	Nombre de milles.
Septembre	Ottawa.....	Ange Gardien et le village incorporé de Buckingham, canton de Buckingham, la seigneurie de la Petite Nation, comprenant Sainte-Angelique, Saint-André Avelin et N.-D. de Bonsecours	126
Octobre			
Novembre			
Mars	Kamouraska	St. Louis.....	33
Avril			St. Paschal
Mai	Rimouski	St. Jérôme de Matane.....	38
Juin.....			
		Total.....	231

Coût moyen par mille—\$4.53½.

HENRY O'SULLIVAN,
A. P.

APPENDICE No. 32f.


ETAT indiquant les paroisses dont le cadastre a été vérifié par E. Deville, pendant l'année 1878-79, ainsi que le nombre de milles arpentés et le prix par mille.

Date des instructions.	PAROISSES.	COMTÉS.	Milles arpentés.	Taux par mille.
19 mars 1878.....	{ Ste. Marie St. Joseph..... Ste. Claire..... St. Isidore..... St. Lambert.....	{ Beauce Dorchester Lévis Berthier Lévis	1 164	\$ cts. 3 94
25 avril 1878.....	Lavaltrie	Lévis		
10 mai 1878.....	{ St. Etienne de Lauzon..... Trois Pistoles.....	{ Lévis		
7 août 1878.....	{ L'Île Verte St. Féréol.....	{ Témiscouata	64	3 57
22 octobre 1878...	{ St. Joachim..... St. Alexandre.....	{ Montmorency.....	10	9 80
11 novembre 1878..	{ St. Henri de Lauzon..... St. Jean Chrysostôme.....	{ Kamouraska		
10 janvier 1879.....	St. Octave de Métis.....	Lévis	114	3 40
28 janvier 1879.....	{ Lanoraie..... St. David..... St. Pie de Guire.....	{ Rimouski..... Berthier		
6 mars 1879.....	{ St. Zéphirin..... La Baie du Febvre..... St. François du Lac.....	{ Yamaska	204	3 43
5 mai 1879.....	{ Ste. Anne Lapocatière..... St. Roch des Aulnais.....	{ Kamouraska..... L'Islet	48	3 27
Total.....	23		604	3 65

E. DEVILLE.

D. & P. L. S., D. G. E.

Québec, 1er mars 1880.



APPENDICE

TABLEAU GENERAL donnant la superficie et le nombre des lots cadas
 Montmagny, Joliette, Beauharnois, Ottawa, L'Assomption, Terrebonne,
 1878 jusqu'au 30 juin 1879.

Division cadastrale.	Comté.	Cité, Ville, Village, Paroisse, Canton.
Montréal	Napierville.....	Village St. Rémi
“	“	Paroisse St. Rémi
“	“	“ St. Michel Archange
“	Iberville	Ville d'Iberville
Québec	St. Hyacinthe	Paroisse la Présentation.....
Trois-Rivières.....	Maskinongé	“ St. Joseph
Montmagny.....	L'Islet	“ L'Islet.....
“	“	“ St. Jean Port Joly.....
“	“	“ St. Cyrille.....
“	“	Canton Lessard
Joliette	Joliette.....	Paroisse St. Ambroise.....
“	“	“ Ste. Mélanie
“	“	“ Ste. Béatrice.....
L'Assomption	L'Assomption	“ L'Epiphanie
Ottawa.....	Ottawa	Canton Wakefield
Beauharnois	Chateauguay	Paroisse St. Urbain Premier.....
“	“	“ St. Malachie
Terrebonne	Deux-Montagnes	“ L'Annonciation du Lac
“	“	“ Deux-Montagnes
“	“	“ St. Placide.....
“	“	“ St. Hermas
		A reporter

APPENDICE

TABLEAU GENERAL donnant la superficie et le nombre des lots cadas
 Montmagny, Joliette, Beauharnois, Ottawa, L'Assomption, Terrebonne,
 1878 jusqu'au 30 juin 1879.—*Suite.*

Division cadastrale.	Comté.	Cité, Ville, Village, Paroisse, Canton.
		Report.....
Terrebonne	Deux-Montagnes.....	Paroisse de St. Colomban
“	“	“ St. Canut (partie).....
Bagot	Bagot	“ St. Liboire.....
	“	“ St. Dominique.....
	“	“ St. Pie.....
	“	“ St. Ephrem d'Upton.....
	“	Village de “
	“	Paroisse de St. Théodore.....
	“	“ Ste. Rosalie.....
	“	“ St. Hugues.....
	“	“ Ste. Hélène
	“	“ St. Simon.....
	Soulanges.....	Village de Soulanges
	L'Islet	Paroisse de St. Roch des Aulnets
	Kamouraska	“ Ste. Anne Lapocatière
Napierville	Napierville	“ St. Cyprien.....
	“	Village de Napierville
	“	Paroisse de St. Edouard.....
	“	“ St. Patrice
	Soulanges.....	“ St. Ignace du Côteau du Lac.....
	Vaudreuil.....	“ Ste Jeanne de l'Île Perrot.....
		A reporter.....

No. 33.—*Suite.*

trés par les bureaux de cadastre de Montréal, Québec, Trois-Rivières, ainsi que par les arpenteurs qui ont opéré à prix fixe, depuis le 1er juillet

Superficie des localités cadastrées.							Nombre de lots en- trés au livre de renvoi.	REMARQUES.
Acres.	Roods.	Perches.	Pieds.	Arpents.	Perches.	Pieds.		
				26,686	33		321	
				1,290	14		13	
				21,885			543	Cadastré par Thos. Berlin- guet.
				21,840			531	do
				31,731			1,022	do
18,145	2						393	do
813	2						223	do
21,783							483	do
				17,560			374	J. P. B. Casgrain.
				30,688			922	L. P. Gauvreau.
				20,660			422	do
				22,770			441	do
				80	50		226	A. T. Michaud.
				16,822			491	Eugène Fafard.
				20,460			876	do
				32,010	25		739	L. Stein.
				540	75		410	do
				15,980			580	do
				23,625			510	do
				14,835			526	Jas. N. Patton.
				13,150			387	do

APPENDICE

TABLEAU GENERAL donnant la superficie et le nombre des lots cadas
Montmagny, Joliette, Beauharnois, Ottawa, L'Assomption, Terrebonne,
1878 jusqu'au 30 juin 1879.—*Suite.*

Division Cadastrale.	Comté.	Cité, Ville, Village, Paroisse, Canton.
		Report.....
	Kamouraska	Village St. Louis
	“	Paroisse St. Louis
	Stanstead.....	Village Rock Island.....
	“	“ Stanstead Plain.....
	Beauce	Paroisse St. Frédéric.....
	“	“ St. Georges.....
	Richelieu	“ St. Ours.....
	“	Village St. Ours.....
	Kamouraska	Paroisse St. Pascal.....
	Vaudreuil	“ St. Lazare.....
	“	“ Ste. Marthe.....
	Kamouraska	“ St. Alexandre
	St. Hyacinthe	“ St. Judes.....
	Rimouski	“ St. Octave de Melis.....
	Dorchester	“ St. Malachie
	Beauce	“ St. François
	Rimouski.....	“ St. Jérôme de Matane.....
	Charlevoix	Canton Desales.....
	Argenteuil	Paroisse St. Jerusalem.....
	Montmorcency.....	“ St. Tite.....
		Nombre de localités cadastrées.
	Total.....	62

No. 33.—*Suite.*

trés par les bureaux de cadastre de Montréal, Québec, Trois-Rivières, ainsi que par les arpenteurs qui ont opéré à prix fixe, depuis le 1er juillet

Superficie des localités cadastrées.							Nombre de lots en- trés au livre de renvoi.	REMARQUES.
Acres.	Roods.	Perches.	Pieds.	Arpents.	Perches.	Pieds.		
.....	Cadastré par Romuald Tétu.
.....	399	75	256	
.....	16,835	533	do
262	7	203	C. E. Towle.
1,804	2	18	120	334	do
.....	26,400	439	Robt. J. Ross.
.....	69,715	918	do
.....	24,926	470	Joseph Burke.
.....	105	210	do
.....	18,240	650	Z. C. Dupuis.
.....	19,800	625	H. S. Harwood.
.....	23,352	514	do
.....	42,280	1,095	P. J. B. Fournier.
.....	35,760	1,059	Jas. Barnard.
.....	41,696	1,145	C. Samuel Lepage.
24,650	569	E. D. Henderson.
.....	82,584	1,727	Félix Legendre.
.....	34,560	630	J.-Ls. Michaud.
23,560	532	J. C. Desmeules.
.....	35,904	1,960	G. F. Austin.
.....	36,325	377	N. V. Lefrançois.
181,153	2	25	120	1,164,312	12	258	33,812	

APPENDICE No. 34.

RAPPORTS DES ARPENTEURS.

Notre-Dame d'Hébertville, 31 mars 1879.

A l'Honorable Commissaire des Terres de la Couronne, Québec.

MONSIEUR,

Ayant été nommé pour exécuter les travaux d'arpentage, dans les cantons Albanel et Normandin, à la demande de la société de colonisation des terres de la vallée du Lac St. Jean, j'ai commencé de suite à mettre à exécution les instructions que vous avez bien voulu me confier, le 30 octobre dernier.

Aujourd'hui, j'ai l'honneur de vous présenter le rapport de mes opérations dans le canton de Normandin, l'arpentage de celui d'Albanel ayant été suspendu jusqu'à nouvel ordre.

Afin de donner à la société de colonisation de Québec l'occasion de tirer les lots au sort, le plus vite possible, j'ai transmis à son président, Monsieur Elisée Beudet, une copie des plans et rapports de mes ouvrages, dans le dit canton de Normandin, lui donnant un aperçu de la manière dont les subdivisions ont été faites, de la position des cours d'eau, des brûlés, des bois verts, savanes, etc., etc.

Une partie du dit canton a été divisée de deux manières. (Voir les plans No. 1 et No. 2).

Le plan No. 1, représente la subdivision régulière des lots sur le rhumb de vent que leur donne le diagramme transmis par le département des terres en même temps que les instructions : c'est ce plan qui a été adopté et que je vous transmets.

Ci-suit la liste des lots que j'ai pris la liberté de recommander à l'attention des intéressés. (Voir plan No. 1).

Rang IV depuis les Nos. 10 à 40 inclusivement.

" V	"	10 à 50	"
" VI	"	10 à 55	"
" VII	"	10 à 55	"
" VIII	"	39 à 55	"
" IX	"	39 à 55	"
" X	"	39 à 55	"
" Sud	"	1 à 52	"
" Nord	"	1 à 52	"

La totalité de ces lots est parfaitement propre aux défrichements et ils se ressemblent tous sous le rapport de la qualité du sol, qui est supérieure, étant formé

d'un mélange d'argile et d'alluvion, recouvert d'un humus très-riche, le tout dominé par une magnifique forêt de mérisier, bouleau, épinette, fresne, sapin, tremble, pin jaune et gris, etc.

La topographie est à peu près la même que celle des belles terres des cantons de Sinai, Labarre et Caron, terrain admirablement bien égouté et presque tout propre au défrichement.

La partie passée au feu en 1870, lors du grand incendie du Saguenay, est propre à mettre à la charue de suite ; les arbres morts depuis neuf ans ne tiennent presque plus au sol. Pour celui qui désire ces derniers terrains pour établissements, je mentionnerai les rangs 7 et 8, la plus grande partie du rang sud, dix-huit lots dans le 4ème rang, depuis le No. 18 à 36, et autant dans le 5ème rang.

Dans le 3ème rang, depuis le No. 1 à 36, ces lots ont plus de la moitié de leur superficie passée au feu ; ce terrain est sec et sablonneux. Si quelques-uns des sociétaires désirent prendre de ces lots ils n'y perdront rien, car ils valent le prix d'achat.

Une réserve sera nécessaire pour l'érection d'un village dans la partie sud de Normandin. Les colons du Lac St. Jean qui désirent faire partie de la société y tiennent beaucoup. Le meilleur site convenable se trouve sur les lots Nos. 10, 11, 12, 13, 14 et 15 du 3ème rang.

Le fronton ou cordon le plus uni, c'est-à-dire où le terrain est sans ondulation, se trouve entre les rangs 4 et 5. Celui entre les rangs 5 et 6 jusqu'au No. 46, est aussi uni, sauf un ruisseau qu'il faut côtoyer sur un mille de distance environ. Entre les rangs 6 et 7, une légère élévation sur le No. 24, et une descente pour traverser la rivière Ticouapee, sont les seuls accidents sur ce cordon, un des plus beaux du canton.

Celui qui divise le 7ème rang du rang sud est aussi avantageux, et servira de front au rang sud mieux que la rivière Ticouapee peut le faire, comme ci-devant.

Le grand cordon entre Normandin et Albanel, forme aussi le meilleur terrain, pour un chemin de front au rang nord et au rang d'Albanel qui l'avoisine.

Enfin, j'ai étudié le pays dans toutes les directions, et je suis resté pleinement convaincu que tous les lots mentionnés au commencement de ce rapport sont des plus propres à rencontrer les vues de la société pour favoriser les progrès de la colonisation dans cette importante partie de la vallée du Lac St. Jean.

Le tout humblement soumis.

J'ai l'honneur d'être,

Monsieur le Commissaire,

Votre très-humble et obéissant serviteur,

P. H. DUMAIS, A. P.

APPENDICE No. 35.

EXTRAIT du rapport sur l'arpentage d'une partie du canton Simard.

“ Le sol de cette partie du canton est en général très-propre à la culture, surtout les lots des 3e et 4e rangs, qui sont composés de terre grise et jaune, de qualité supérieure et très-bien boisés en épinette, sapin, bouleau, tremble, peuplier, jeune pin et bois bock. Quoique le bois de commerce ait été en grande partie enlevé, il en reste cependant encore beaucoup pour la construction. Le terrain sur le 5ème rang est plus sec, et il est savaneux à la profondeur. Dans le rang A et le premier rang le terrain est légèrement accidenté, et composé de terre grise alluviale, à l'exception des lots Nos. 22 à 30 inclusivement, où il y a un peu de perte par des rochers.

“ Les défrichements dans le rang A sont assez considérables et sont faits sur le chemin. Les lots sont presque tous occupés.

“ La partie du 2ème rang comprenant les lots Nos. 27 à 32 est très-accidentée par des rochers nus, et est impropre à la culture.”

P. T. C. DUMAIS,

A. P.

APPENDICE No. 36.**CANTON TACHÉ.**

“ Le premier rang étant en partie obstrué par des crans n'est pas tout propre aux établissements ; mais comme il est en partie occupé par des *squatters*, j'ai cru bon de le subdiviser en lots. En remontant ensuite jusqu'à l'arrière ligne du canton, il n'y a pas de montagnes, ni collines nuisibles, ni rochers de grande étendue.

“ Le sol parfaitement plan, est composé de terre argileuse ou d'alluvion d'une fertilité inépuisable.

“ Le bois de toutes les espèces y croit naturellement en abondance. L'épinette a été coupée en billots ; mais il en reste suffisamment pour le besoin des colons. Il n'y a plus de pin propre au commerce, et par les souches et les débris qui jonchent partout le sol, je dois conclure qu'il devait y en avoir eu en abondance.

“ Il y a des pouvoirs d'eau, dans ce canton, qui peuvent être utilisés dans l'intérêt futur des colons.

“ Le chemin de colonisation qu'on propose à travers le canton Taché devrait passer entre les 3ème et 4ème rangs, où j'ai établi exprès un rang double, pour l'avantage des colons de ces deux rangs.

“ J'ai établi aussi un rang double en front du deuxième rang, et j'ai arpenté les rangs est et ouest de la rivière Gervais, comme cela m'a été ordonné dans mes instructions supplémentaires et dans l'intérêt des colons.”

Geo. B. Du TREMBLAY,

A. P.

APPENDICE No. 37.

CANTON DE DUFFERIN.

“ Le terrain, traversé par l'arrière ligne est de bonne qualité, étant généralement uni, composé de terre forte, recouverte en différents endroits de terre jaune. Il est aussi d'une bonne qualité dans les 5ème, 6ème et 7ème rangs, au nord-ouest de la ligne centrale. La pousse du bois franc et mou, dans ces rangs, date de 25 à 30 ans environ. Les anciens troncs d'arbres que l'on trouve en différents endroits indiquent que tous ces terrains étaient originairement richement boisés en bois franc et mou de grosses dimensions, les mêmes que les terrains traversés par les lignes tirées du côté opposé à la ligne centrale où le feu n'a pas pénétré. On trouve partout des arbres fruitiers sauvages, tels que le cerisier, le gadellier, le raisin, le pémбина et le masquabina.

“ Des chemins peuvent être ouverts dans tous les rangs avec avantage.

“ Je prendrai ici la liberté de suggérer l'ouverture immédiate d'un chemin dans la ligne centrale, à partir de la rivière Chamouchouan jusqu'à l'arrière ligne, afin de faciliter l'établissement de ces rangs.

“ Un bon nombre de colons d'ici et ailleurs attendent l'ouverture de cette route pour aller s'établir dans ces rangs.

“ L'ouverture de cette voie de communication, avec un chemin sur la devanture du canton, permettrait à plus de 300 familles de s'y établir immédiatement après l'ouverture de ces chemins. Toutes peuvent s'établir sur des lots d'un sol le plus riche que l'on puisse trouver, uni, sans roche, traversé partout par des ruisseaux, et jouissant d'un climat supérieur à celui des autres localités du Lac St. Jean.

“ Le lac à la Witouche abonde en poissons tels que la witouche, poissons blancs et truites, d'excellente qualité. Je puis en dire autant des autres lacs, où, cependant, la truite est plus abondante et de bonne qualité.

“ De bonnes places de moulins peuvent se trouver sur la partie de la rivière au Doré, qui traverse la réserve.

“ Dans tout le cours de mes opérations, j'ai remarqué que le terrain dans les lignes que j'ai tirées est excellent, étant partout de terre forte, et le plus souvent on remarque une couche de terre jaune grasse sur la terre glaise, et en quelques endroits une couche de sable gras sur la glaise. Partout le terrain est uni et sans roche. Je considère que ce canton est supérieur à tous les autres, dans ce territoire, sous le rapport de la culture et du climat. Ces terrains sont complantés de bois franc et mou d'une grosse pousse, le mérisier, l'orme, le fresne, le tremble, l'épinette, le sapin et quelques pins, partout où le feu n'a pas pénétré.

“ Une partie du 4e rang, entre la ligne Desmeules et la ligne centrale, est composée d'un sol très-riche formé d'une couche de sable sur la glaise, recouverte de terre noire, sans aucune roche.

“ Le premier rang et partie des 2ème et 3ème du canton ont été épargnés par le feu sur presque toute la profondeur de ces rangs. Le feu a ravagé certains espaces dans ces deux derniers rangs avoisinant la ligne Desmeules, ainsi que de grandes espaces sur les terrains traversés par le cordon du 3e rang, à partir de la rivière Pémonka jusqu'au lac Dufferin.

“ Comme je l'ai fait remarquer déjà, le climat du canton Dufferin est supérieur à tous les autres cantons du lac St. Jean, les gelées s'y faisant sentir plus tard en automne.

“ La partie de la rivière Chamouchouan, appelée Pémonka, sur la devanture du canton, sur une distance de dix milles, offre une abondance de poisson de huit espèces différentes, qui sont : le saumon, la truite, le doré, le poisson blanc, la carpe, la loche, le brochet et la perchaude. La truite, surtout, est d'une qualité supérieure, abondante et mesure de 20 à 30 pouces. Les montagnais l'appellent la “Mingouche.”

“ Les îles dans le canton Dufferin, marquées A, B et C, se couvrent d'eau le printemps et dans les grosses eaux. Elles sont, ainsi que les îles D et E, très-propres à la culture.

“ L'endroit le plus avantageux pour une réserve de village serait sur la devanture du 2e rang, entre les 1er et 3e rangs.”

J'ai l'honneur d'être, etc.,

GÉDÉON GAGNON,

A. P.

APPENDICE No. 38.

CANTON D'IBERVILLE.

A l'Honorable Commissaire des Terres de la Couronne.

MONSIEUR,

“ J'ai l'honneur de vous transmettre le rapport suivant sur l'arpentage que j'ai fait dans le canton d'Iberville, en vertu des instructions qu'il vous a plu de me confier, en date du 23 octobre 1878.

“ Après avoir arpenté la ligne seigneuriale et la ligne centrale, depuis le fleuve jusqu'au front du neuvième rang, j'ai tiré les fronteaux des cinquième, sixième, septième, huitième et neuvième rangs, et entre chaque lot respectif j'ai tiré des alignements.

“ Dans l'arpentage de cette partie du canton, j'ai rencontré la rivière Sault-au-Mouton, dont les rives formées de roches métamorphiques, sont presque inaccessibles. Son cours est précipité, mais à aucun endroit on ne peut y placer un moulin, excepté à l'embouchure où une scierie est en opération.

“ Le caractère géographique du terrain que j'ai rencontré n'a rien de remarquable. Le terrain qui est généralement ondoyant, sans être d'alluvion, est d'une bonne qualité. Il n'y a ni marais, ni prairie, et les montagnes sont assez petites pour ne pas être nuisibles.

“ Les neuvième, huitième et partie du septième rangs, sont couverts d'une riche pousse de bois de toutes les essences. Les sixième et cinquième rangs sont en brûlé et assez fréquemment entrecoupés par des rochers.

“ La partie non subdivisée, située au nord-est de la ligne centrale, est d'un sol riche, bien boisé et pourrait avantageusement être arpentée.

“ Les colons qui occupent le quatrième rang ne connaissent pas exactement le numéro des lots qu'ils occupent, parce que les piquets primitifs de subdivision dans ce rang qui furent plantés en 1852, sur le bord du fleuve, ont été emportés par les hautes eaux, et le renouvellement de l'arpentage du dit quatrième rang serait utile.

La superficie totale du terrain que j'ai arpenté est de 11,966 acres.

J'ai l'honneur d'être, etc.,

Geo. B. Du TREMBLAY,

A. P.,

APPENDICE No. 39.

CANTON AMHERST.

“ J’ai trouvé partout le canton, nombre de colons presque tous canadiens français, dont beaucoup y sont établis depuis le commencement de l’arpentage. Je n’ai fait que noter les améliorations lorsque je les rencontrais avec mes lignes, ne pouvant juger ni de leur étendue ni de leur véritable position sans en tirer les lignes de division, et dans ces circonstances, j’ai simplement inscrit les noms de ceux qui les réclament à l’appendice de mon livres de notes tels que donnés par eux-mêmes.

“ Le sol paraît être le même partout le canton, se composant d’une marne jaune et grise, mêlée en quelques endroits d’un terrain graveleux, très-facile à défricher et donnant de bons rendements ; et ceux des colons qui avaient commencé leurs opérations le printemps précédent, sont pleinement satisfaits de leurs récoltes. Le lot No. 22, du rang B, ayant environ dix acres de terre en culture, a été vendu pour la somme de \$150, et divers autres l’ont été pour des montants moins considérables.

“ Cette contrée est excessivement bien boisée en bois franc et en bois mou, très-propres à la construction des maisons, clôtures, etc., et nul doute qu’avec le temps, elle fournira à nos marchés un ample approvisionnement de bois de chauffage.

“ Les parties élevées paraissent ferrugineuses, d’où j’ai remarqué une forte attraction locale. Je me suis procuré divers spécimens de roc que je transmets avec mes rapports.

“ Il y a sur la rivière Maskinongé plusieurs bons sites de moulin offrant d’abondants pouvoirs d’eau. Je n’en ai noté qu’un seul cependant, n’étant pas sûr des numéros des lots sur lesquels les autres pouvaient se trouver.

“ Les cours d’eau et les lacs abondent en poisson, et cette région renferme beaucoup d’excellent gibier ; mais je dois attirer votre attention sur l’immense quantité de gibier détruite en dehors de la saison de chasse.

“ En ce qui regarde le développement de cette contrée, je dirai que le colon a d’abord besoin de voies de communication pour l’écoulement de ses produits. La construction d’un chemin employant bon nombre de colons aiderait à ces derniers à lutter contre les premières années de misère qu’ils sont obligés d’endurer autrement ; après quoi, ayant une étendue suffisante de terre en culture, ils pourraient vivre à même leurs produits indépendamment de tout autre labeur. Je suggérerai donc la construction d’un chemin en montant la rivière Maskinongé, traversant le grand détour et continuant le long du ruisseau au Brochet, jusqu’au chemin de colonisation commencé durant la saison dernière ; car je crois que c’est cette partie du canton qui sera colonisée en premier lieu. Le chemin d’hiver pourrait aussi être amélioré le long de la rivière jusqu’à l’écluse, à la limite du canton.”

GEO. E. MACMARTIN,

A. P.

APPENDICE No. 40.

CANTON JOLY.

“ Ce canton est considérablement entrecoupé par des montagnes et des lacs, et une grande partie n'est aucunement propre à la culture.

“ Le long de la rivière Rouge, une langue de terre variant en profondeur, mais généralement d'environ $\frac{3}{4}$ de mille à un mille de chaque côté, est cultivable. Le sol paraît être d'argile légèrement sablonneuse, et s'améliorant en gagnant les bas-fonds de la vallée. A l'est, il ne paraît pas y avoir de bon terrain, à l'exception peut être, d'une lisière de terre le long du ruisseau Caché, et de quelque endroit isolé ça et là.

“ Le côté ouest de la rivière Rouge se montre sous un meilleur aspect, particulièrement aux environs du lac Maskinongé ; cependant la grande partie en est accidentée et tout-à-fait impropre à la culture.

“ Les lignes sud, est et nord, ainsi que la ligne centrale, passent à travers une région de montagnes, et il est vraiment rare d'y rencontrer le moindre espace de terre cultivable. Ces montagnes sont composées généralement de quartz et de granite, fréquemment dépourvues de tout sol et recouvertes de mousse.

“ La ligne ouest, quoique montueuse et brisée, est cependant beaucoup meilleure, et l'on rencontre sur son parcours quelques bonnes terres.

“ Les bois en général sont : l'épinette blanche et rouge, le merisier, le cèdre et le sapin, entremêlés ça et là de quelques érables, hêtres et fresnes.

“ L'on rencontre des colons établis sur presque toutes les bonnes terres le long de la rivière Rouge et quasi jusqu'à la limite nord, et quelques-uns même se sont fixés sur le chemin du Portage, depuis la rivière jusqu'au lac Maskinongé, sur des terrains qui ne sont pas arpentés. L'on dit qu'une vingtaine de colons sont allés, l'été dernier, explorer à l'est du lac, et qu'ils se proposent de s'y établir l'été prochain, bien que les terres ne soient pas encore divisées. Règle générale, les améliorations y sont jusqu'à présent sans importance, si ce n'est qu'on a fait quelques arpents d'abattis et érigé une bâtisse en bois rond (*Log shanty*) ; mais si l'on juge par le changement que j'ai remarqué durant le progrès de l'arpentage, il est bien probable que tous les lots de quelque valeur seront pris immédiatement, et à moins que l'on n'y remédie en mettant en force l'ordre du conseil passé récemment, beaucoup s'établiront quand même au nord et à l'ouest du canton, sur des terres non arpentées.”

WILLIAM CRAWFORD,

A. P.

APPENDICE No. 41.**CANTON ARUNDEL.**

“ Cette contrée est généralement montueuse et en partie rocheuse, mais on y rencontre de bons lots dans la partie ouest, sur lesquels certains colons ont déjà fait des améliorations considérables, principalement dans le 4ème rang. Dans la partie est, le seul terrain arable paraît se trouver dans une vallée de 20 à 25 chaînes de large, courant nord et sud.

“ Presque partout le terrain est couvert de bons bois francs. ”

WILLIAM CRAWFORD,

A. P.

