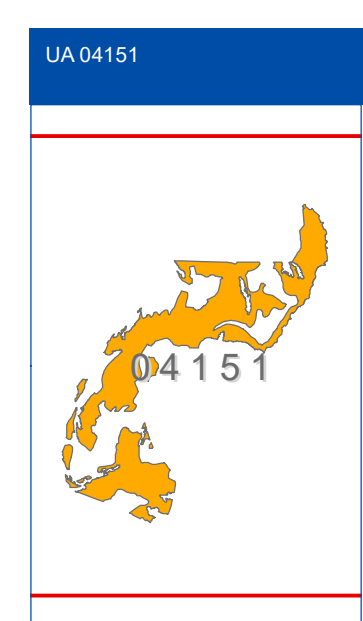
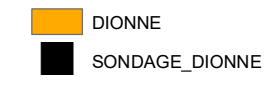


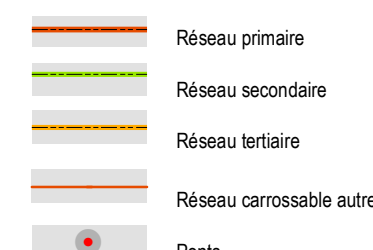
UA 04151



## SONDAGE-INVENTAIRE-152



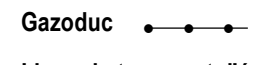
## Réseau forestier routier



## Territoires fauniques structurés



## Voie ferrée



## Ligne de tr

Projection cartographique  
Système de référence géodésique : NAD 83, ellipsoïde GRS80  
Projection cartographique : Mercator Transversale modifiée, Zone 8  
1:5 000  
Sources  
Référence cartographique : BRGP 2024  
(SCQ 29)

Réalisation  
Ministère des Ressources naturelles et des Forêts  
Unité de gestion Du Bas-St-Maurice  
Note : Le présent document n'a aucune portée légale  
© Gouvernement du Québec,