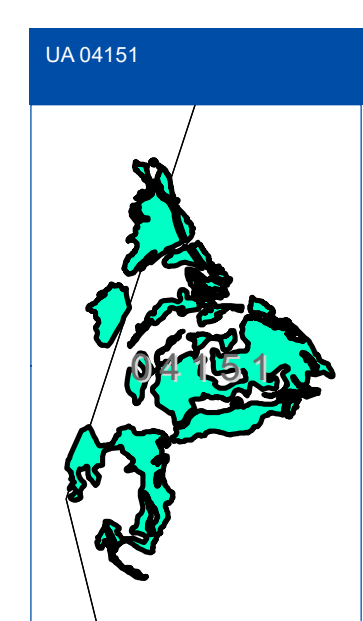


UA 04151








SONDAGE-INVENTAIRE-152


**Réseau forestier routier**

- Réseau primaire
- Réseau secondaire
- Réseau tertiaire
- Réseau carrossable autre
- Ponts

**Territoires fauniques structurés**

-  Aire faunique communautaire (AFC)
-  Zecs
-  Réserves fauniques
-  Pourvoirie Droits Exclusifs (PADE)
-  Pourvoirie Sans Droits Exclusifs (PSDE)

Voie ferrée 

Gazoduc 

Ligne de transport d'énergie 

Projection cartographique  
Système de référence géodésique NAD 83, ellipsoïde GR50  
Projection cartographique Mercator Transversale modifiée Zone  
1:6 000  
Sources  
Référence cartographique ASPR 2004  
[BCTQ 204]

Ministère des Ressources naturelles et des Forêts  
Unité de gestion Du Bas St-Maurice  
Note : Le présent document n'a aucune portée légale  
© Gouvernement du Québec

Ministère des Ressources naturelles et des Forêts  
Unité de gestion Du Bas St-Maurice  
Note : Le présent document n'a aucune portée légale  
© Gouvernement du Québec