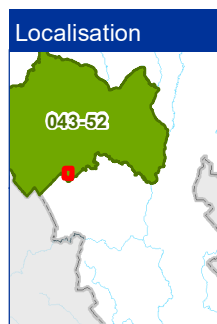


Projet 2024_AOP_CR_04352



Chemin

- C - Ouvert avec capacité portante inférieure à 60 tonnes
- D - Détruit, démoliti/démantelé
- F - Fermé
- N - Non inventorié
- O - Ouvert
- R - Reconstitué



Chemin IRF

- Chemin de classe 01
- Chemin de classe 02
- Chemin de classe 03
- Chemin de classe 04
- Chemin de classe 05



 Chemin d'hiver
 Non classé
 Chemin non forestier

Usage forestier point


-  Fin de vill. personnelle
-  Fin de vill. commerciale
-  Établissement d'hébergement
-  Autre fin
-  Parcelle de vérification
Bloc
-  Camp de travailleurs
-  Site autochtone
-  Abri sommaire
-  Camp de piégeage
-  Site faunique


-  Poste d'accueil
-  Site archéologique
-  Site de sépulture
-  Usage forestier ligne
-  Sans Recolte

Territoires fauniques structurés

-  Aire faunique communautaire
-  Petit lac aménagé (PLA)
-  Pourvoirie avec droits exclusifs (PADE)
-  Réserve faunique
-  ZEC



Code terrain

-  Humide
-  DS
-  Gravière

 Ligne transport énergie

Plan de sondage

Type de placette

-  G163
-  G282

Mercator transverse modifiée (MTM), zone de 3°;
Système de coordonnées planes du Québec (SCOPQ), fuseau 08



Données régionales MRNF 2024

Réalisation:
Ministère des Ressources naturelles et des Forêts
Direction de la gestion des forêts de la Mauricie
et du Centre-du-Québec
Note : Le présent document n'a aucune portée légale.
© Gouvernement du Québec, 1^e trimestre 2024

Québec