








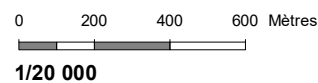


Projet 2024_AOP_PL_04151



- | | | | |
|--|--|---|---|
| Points |  Chemin d'hiver |  Poste d'accueil |  Gravière |
|  C - Ouvert avec capacité portante inférieure à 60 tonnes |  Non classé |  Site archéologique |  Ligne transport énergie |
|  D - Détruit, démolí, démantelé |  Chemin non forestier |  Site de sépulture |  PlanSondage_1_... |
|  F - Fermé | Usage forestier point |  Usage forestier ligne |  Polygones_1_4151 |
|  N - Non inventorié |  Fin de vill. personnelle |  Sans Recolte | |
|  O - Ouvert |  Fin de vill. commerciale | Territoires fauniques structurés | |
|  R - Reconstitué |  Établissement d'hébergement |  Aire faunique communautaire | |
| Chemins IRF |  Autre fin |  Petit lac aménagé (PLA) | |
|  Chemin de classe 01 |  Parcelle de vérification, Bloc |  Pourvoirie avec droits exclusifs (PADE) | |
|  Chemin de classe 02 |  Camp de travailleurs |  Réserve faunique | |
|  Chemin de classe 03 |  Site autochtone |  ZEC | |
|  Chemin de classe 04 |  Abri sommaire | Code terrain | |
|  Chemin de classe 05 |  Camp de piégeage |  Humide | |
| |  Site faunique |  DS | |

Projection cartographique
Mercator transverse modifiée (MTM), zone de 3°,
Système de coordonnées planes du Québec (SCOPQ), fuseau 08



Sources		
Données régionales	MRNF	2024

Réalisation:
Ministère des Ressources naturelles et des Forêts
Direction de la gestion des forêts de la Mauricie
et du Centre-du-Québec
Note : Le présent document n'a aucune portée légale.
© Gouvernement du Québec, 1^e trimestre 2024