
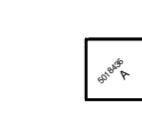



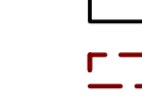




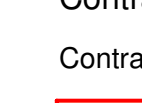



Carte des titres miniers

- | | |
|---|---|
|  | Statut:
A-Actif, S-Suspendu, K-En renvoi, Y-Proposition de conversion
D-Terrain visé par une demande de désignation, E-Exploité |
|  | Statut:
A-Actif, S-Suspendu, K-En renvoi, D-En demande, E-Exploité
N-Refus de renouveler, Z-Désistement, R-Révoqué
P-En attente de renouvellement, U-Refusé |
|  | |
|  | |
|  | |
|  | |
|  | |
|  | |
|  | |
|  | |
|  | |
|  | |
- Le chiffre indique le numéro du site, la lettre dans la partie inférieure indique le type de substance minérale et celle dans la partie supérieure le statut du site d'exploitation.
- | | | | |
|---------------------------|----------------|-------------------------|------------|
| Substance extraite | G) Gravier | O) Dolomite | U) Autre |
| A) Sable de silice | H) Inconnu | P) Ferme concessionaire | X) Calcite |
| C) Calcite | J) Terre jaune | R) Ressources minérales | |
| D) Pierre dimensionnelle | M) Marbre | S) Sable | |
| E) Minéral de silice | N) Terre noire | T) Tourbe | |
- | | | | | | |
|--------------------------------------|---------------------------|-----------|----------|-----------------|------------------|
| Statut du site d'exploitation | O) Ouvert sous conditions | C) Ouvert | F) Fermé | N) Non autorisé | T) En traitement |
|--------------------------------------|---------------------------|-----------|----------|-----------------|------------------|

- Contrainte à l'activité minière**
- Territoire réservé à l'État ou soustrait au jachonnement, à la désignation sur carte ou par l'effet d'une autre loi
 - Période urbanisée
 - Territoire soustrait au jachonnement et à la désignation sur carte par arrêté ministériel en matière d'exploitation minière pour le pétrole et le gaz naturel (sans permis)
 - Territoire où le droit de jachonner et de désigner sur carte est temporairement suspendu
 - Territoire faisant l'objet d'un renvoi au ministre
 - Territoire incompatible avec l'activité minière

- Contrainte mineure**
- Territoire où l'exercice d'activités minières est assujéti à des conditions et obligations déterminées par le ministre
 - Territoire faisant l'objet d'une étude par le ministre

- À titre indicatif**
- Information à titre indicatif

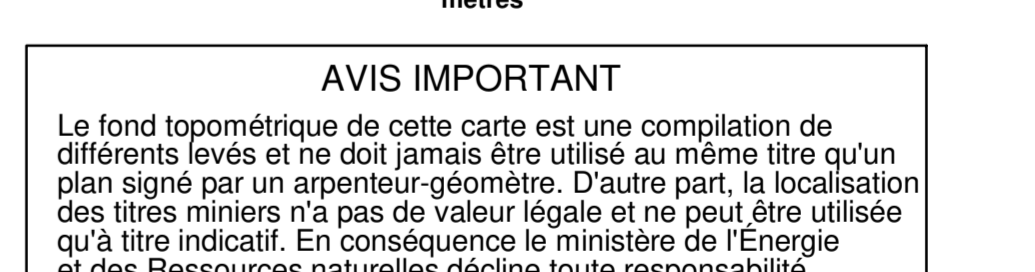
- Entente d'Eeyou Istchee Baie-James**
- Terres de catégorie II
 - Terres de catégorie III

- Entente Première Nation Abitibiwinni**
- Entente Piigonan
- Entente de principe d'ordre générale (EPOG)**
- Nissinan de Besiamite, Essipk, Mashewish, Nutsukuan

- Frontières**
- Frontière internationale
 - Frontière interprovinciale
 - Frontière Québec-Terre Neuve et Labrador (cette frontière n'est pas définitive)

Déclinaison moyenne approximative au centre de la carte en 1998
 est de 22°31' ouest avec une variation annuelle déclinatoire de 6,07
 Système de référence géodésique North American 1983
 Projection UTM (Universal Transverse Mercator)
 ZONE 20
 48°30'00" Coordonnée géographique
 6480000 m E. Coordonnée U.T.M. Zone 20

Echelle 1:50 000



AVIS IMPORTANT

Le fond topométrique de cette carte est une compilation de différents levés et ne doit jamais être utilisé au même titre qu'un plan signé par un arpenteur-géomètre. D'autre part, la localisation des titres miniers n'a pas de valeur légale et ne peut être utilisée qu'à titre indicatif. En conséquence, le ministère de l'Énergie et des Ressources naturelles décline toute responsabilité pouvant résulter de l'utilisation de cette carte et ne garantit aucunement l'exactitude des données qui y sont exprimées.

12E11	12E12	12E13
12E14	12E15	12E16
12E17	12E18	12E19

