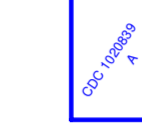



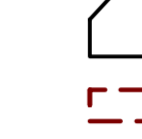

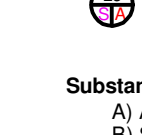

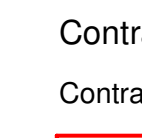






12F03

12F03

Légende

Carte des titres miniers

- |   |   |
|---|---|
|    | <b>Statut:</b><br>A-Actif, S-Suspendu, K-En renvoi, Y-Proposition de conversion<br>D-Terrain visé par une demande de désignation, E-Exploité<br>B-Abandonné, N-Refus de renouveler, Z-Désaisonnement, R-Révoqué<br>P-En attente de renouvellement, U-Refusé |
|    | <b>Statut:</b><br>A-Actif, S-Suspendu, K-En renvoi, D-En demande, E-Exploité<br>N-Refus de renouveler, Z-Désaisonnement, R-Révoqué, B-Abandonné, U-Refusé   |
|    | Aire de traitement  |
|    | Bail d'exploitation en fonds marins (BEF)   |
|    | Terrain arpenté non désignable  |
|    | Centre géométrique du terrain faisant l'objet du claim  |
|    | Bail d'exploitation de substances minérales de surface (BES)  |
|    | Aire d'extraction   |
|    | Autorisation sans bail  |
|    | Certificat d'autorisation   |
|    | Déclaration de conformité   |
|  | CM (concession minière) ou BM (bail minier)   |
|  | BEP (Permis d'exploitation sous forme de bail)  |
- Le chiffre derrière le numéro du site, la lettre dans la partie inférieure droite après la sigle, est en noir dans la partie inférieure droite de la sigle.

- Substance extraite**
- |                          |                |                          |                          |
|--------------------------|----------------|--------------------------|--------------------------|
| G) Sable                 | I) Gravier     | O) Dolomite              | U) Autre                 |
| H) Sable de silice       | J) Inconnu     | P) Ferme concessionnaire | X) Calcite               |
| C) Calcite               | K) Minerai     | J) Terre jaune           | R) Résidu minier inertes |
| D) Pierre dimensionnelle | L) Minerai     | S) Sable                 | S) Sable                 |
| E) Minerai de silice     | N) Terre noire | T) Tourbe                |                          |

- Statut du site d'extraction**
- |                           |           |          |                 |                  |
|---------------------------|-----------|----------|-----------------|------------------|
| O) Ouvert sous conditions | O) Ouvert | F) Fermé | N) Non autorisé | T) En traitement |
|---------------------------|-----------|----------|-----------------|------------------|

Contrainte à l'activité minière

- Contrainte majeure**
- Terrain réservé à l'État ou soustrait au zonement, à la désignation sur carte ou par l'effet d'une autre loi
  - Périère urbanisée
  - Terrain soustrait au zonement et à la désignation sur carte par arrêté ministériel en matière d'exploitation minière pour le pétrole et le gaz naturel (sont permises)
  - Terrain ou le droit de jalonner et de désigner sur carte est temporairement suspendu
  - Terrain faisant l'objet d'un renvoi au ministre
  - Terrain incompatible avec l'activité minière
- Contrainte mineure**
- Terrain où l'exercice d'activités minières est assujéti à des conditions et obligations déterminées par le ministre
  - Terrain faisant l'objet d'une étude par le ministre

À titre indicatif

- Information à titre indicatif

Entente d'Eeyou Istchee Baie-James

- Terres de catégorie II
- Terres de catégorie III

Entente Première Nation Abitibiwinini

- Entente Pilagan

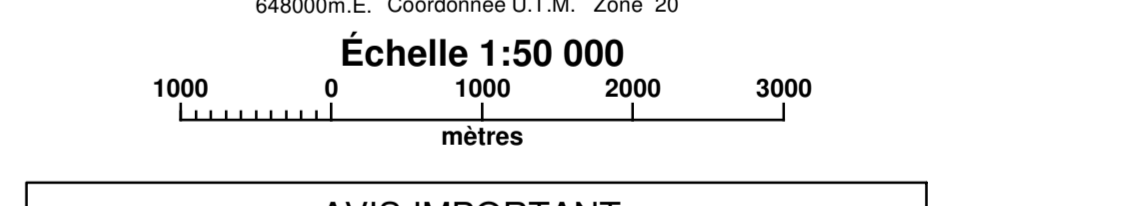
Entente de principe d'ordre générale (EPOG)

- Nissinan de Bersiamite, Essipit, Mashewiatsh, Nutschkuan

Frontières

- Frontière internationale
- Frontière interprovinciale
- Frontière Québec-Terre Neuve et Labrador (cette frontière n'est pas définitive)

Déclinaison moyenne approximative au centre de la carte en 2020  
est de 1°30' ouest avec une variation annuelle déclinatoire de 10.1"  
Système de référence géodésique North American 1983  
Projection UTM (Universal Transverse Mercator)  
ZONE 20  
48°30'00" Coordonnée géographique  
648000m E. Coordonnée U.T.M. Zone 20



**AVIS IMPORTANT**  
Le fond topométrique de cette carte est une compilation de différents levés et ne doit jamais être utilisé au même titre qu'un plan signé par un arpenteur-géomètre. D'autre part, la localisation des titres miniers n'a pas de valeur légale et ne peut être utilisée qu'à titre indicatif. En conséquence, le ministère de l'Énergie et des Ressources naturelles décline toute responsabilité pouvant résulter de l'utilisation de cette carte et ne garantit aucunement l'exactitude des données qui y sont exprimées.

