





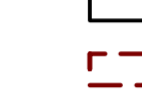




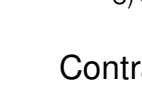


12G05

12G05

Légende










Carte des titres miniers

-  **Statut:**
A-Actif, S-Suspendu, K-En renvoi, Y-Proposition de conversion
D-Terrain visé par une demande de désignation, E-Exploité
B-Abandonné, N-Refus de renouveler, Z-Désarmement, R-Révoqué
P-En attente de renouvellement, U-Refusé
 -  **Statut:**
A-Actif, S-Suspendu, K-En renvoi, D-En demande, E-Exploité
N-Refus de renouveler, Z-Désarmement
R-Révoqué, B-Abandonné, U-Refusé
 -  Aire de titres en traitement
 -  Bail d'exploitation en fonds marins (BEF)
 -  Terrain arpenté non désignable
 -  Centre géométrique du terrain faisant l'objet du claim
 -  Bail d'exploitation de substances minérales de surface (BES)
 -  Aire d'extraction
 -  Autorisation sans bail
 -  Certificat d'autorisation
 -  Déclaration de conformité
 -  DM (concession minière) ou BM (bail minier)
 -  BEP (Permis d'exploitation sous forme de bail)
- Le chiffre identifie le numéro du site, la lettre dans la partie inférieure gauche indique la substance extraite et celle dans la partie droite le statut du site d'extraction


- Substance extraite**
- | | | | |
|----------------------|-----------------|--------------------------|--------------------|
| G) Gypse | O) Or | Q) Dolomie | U) Autre |
| H) Houille de séche | P) Pierre ponce | R) Résidu minier inertes | V) Calcite |
| I) Minerai de fer | J) Terre jaune | S) Sable | W) Pierre calcaire |
| E) Minerai de silice | M) Marbre | N) Terre noire | X) Calcaire |
| | L) Lignite | T) Tourbe | |



- Statut du site d'extraction**
- | | | | | |
|---------------------------|-----------|----------|-----------------|------------------|
| O) Ouvert sous conditions | C) Ouvert | F) Fermé | N) Non autorisé | T) En traitement |
|---------------------------|-----------|----------|-----------------|------------------|

Contrainte à l'activité minière


- Contrainte majeure**
-  Terrain réservé à l'Etat ou soustrait au zonement, à la désignation sur carte ou par l'effet d'une loi
 -  Périmètre urbanisé
 -  Terrain soustrait au zonement et à la désignation sur carte par arrêté ministériel
 -  Terrain soustrait au zonement et à la désignation sur carte par arrêté ministériel
 -  Terrain ou le droit de jonction et de désigner sur carte est temporairement suspendu
 -  Terrain faisant l'objet d'un renvoi au ministre
 -  Terrain incompatible avec l'activité minière
- Contrainte mineure**
-  Terrain où l'exercice d'activités minières est assujéti à des conditions et obligations déterminées par le ministre
 -  Terrain faisant l'objet d'une étude par le ministre

À titre indicatif


-  Information à titre indicatif
- Entente d'Eeyou Istchee Baie-James**




 -  Terres de catégorie II
 -  Terres de catégorie III

- Entente Première Nation Abitibiwinini**

 -  Entente Piigonan

- Entente de principe d'ordre générale (EPOG)**

 -  Mississinon de Bétiakite, Essipit, Mashéouish, Nutschkuan

- Frontières**
-  Frontière internationale
 -  Frontière interprovinciale
 -  Frontière Québec-Terre Neuve et Labrador (cette frontière n'est pas définitive)

Déclinaison moyenne approximative au centre de la carte en 2020
est de 19°44' ouest avec une variation annuelle décroissante de 10,5'

Système de référence géodésique North American 1983
Projection UTM (Universal Transverse Mercator)
ZONE 21

49°30'00" Coordonnée géographique
648000m E. Coordonnée U.T.M. Zone 21

Echelle 1:50 000

0 1000 2000 3000
mètres

AVIS IMPORTANT

Le fond topométrique de cette carte est une compilation de différents levés et ne doit jamais être utilisé au même titre qu'un plan signé par un arpenteur-géomètre. D'autre part, la localisation des titres miniers n'a pas de valeur légale et ne peut être utilisée qu'à titre indicatif. En conséquence le ministère de l'Énergie et des Ressources naturelles décline toute responsabilité pouvant résulter de l'utilisation de cette carte et ne garantit aucunement l'exactitude des données qui y sont exprimées.

