



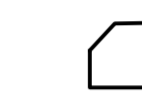
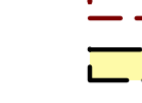

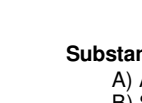

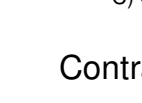




13D06

13D06

Légende

Carte des titres miniers

	Statut: A-Actif, S-Suspendu, K-En renvoi, Y-Proposition de conversion D-Terrain visé par une demande de désignation, E-Exploité B-Abandonné, N-Refus de renouveler, Z-Désistement, R-Révoqué P-En attente de renouvellement, U-Refusé
	Statut: A-Actif, S-Suspendu, K-En renvoi, D-En demande, E-Exploité N-Refus de renouveler, Z-Désistement R-Révoqué, B-Abandonné, U-Refusé
	Aire de titres en traitement
	Bail d'exploitation en fonds marins (BEF)
	Terrain arpenté non désignable
	Centre géométrique du terrain faisant l'objet du claim
	Bail d'exploitation de substances minérales de surface (BES)
	Aire d'extraction
	Autorisation sans bail
	Certificat d'autorisation
	Déclaration de conformité
	CM (concession minière) ou BEP (permis d'exploitation sous forme de bail)

Le chiffre identifie le numéro du site, la lettre dans la partie inférieure gauche identifie la substance extraite et celle dans la partie droite le statut du site d'extraction








Substance extraite

G) Gravier	O) Dolomie	U) Autre
H) Sable de silice	P) Ferme consolidée	X) Calcite
I) Calcaire	Q) Ferme temporaire	R) Ressourciers miniers
J) Terre jaune	S) Sable	T) Tourbe
K) Minerai de fer	N) Terre noire	
L) Minerai de silice		



Statut du site d'extraction

O) Ouvert sous conditions	C) Ouvert	F) Fermé	N) Non autorisé	T) En traitement
---------------------------	-----------	----------	-----------------	------------------


Contrainte à l'activité minière

	Terrain réservé à l'État ou soustrait au jactonnement, à la désignation sur carte ou par l'effet d'une autre loi
	Périmètre urbanisé
	Terrain soustrait au jactonnement et à la désignation sur carte par arrêté ministériel
	Terrain soustrait au jactonnement et à la désignation sur carte par arrêté ministériel
	Terrain ou le droit de jactonner et de désigner sur carte est temporairement suspendu
	Terrain faisant l'objet d'un renvoi au ministre
	Terrain incompatible avec l'activité minière



Contrainte mineure

	Terrain où l'exercice d'activités minières est assujéti à des conditions et obligations déterminées par le ministre
	Terrain faisant l'objet d'une étude par le ministre


À titre indicatif

	Information à titre indicatif
---	-------------------------------

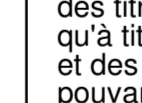
Entente d'Eeyou Istchee Baie-James

	Terres de catégorie II
	Terres de catégorie III




Entente Première Nation Abitibiwinini

	Entente Pilogon
---	-----------------

Entente de principe d'ordre générale (EPOG)

	Nissinan de Bersiamte, Essipk, Mashewatsh, Nutschkuan
---	---

Frontières

	Frontière internationale
	Frontière interprovinciale
	Frontière Québec-Terre-Neuve-et-Labrador (cette frontière n'est pas définitive)

Déclinaison moyenne approximative au centre de la carte en 1998
est de 24° 46' ouvert avec une variation annuelle déclinatoire de 7,0"
Système de référence géodésique North American 1983
Projection UTM (Universal Transverse Mercator)
ZONE 20
48°30'00" Coordonnée géographique
648000m.E. Coordonnée U.T.M. Zone 20

Echelle 1:50 000



AVIS IMPORTANT

Le fond topométrique de cette carte est une compilation de différents levés et ne doit jamais être utilisé au même titre qu'un plan signé par un arpenteur-géomètre. D'autre part, la localisation des titres miniers n'a pas de valeur légale et ne peut être utilisée qu'à titre indicatif. En conséquence, le ministère de l'Énergie et des Ressources naturelles décline toute responsabilité pouvant résulter de l'utilisation de cette carte et ne garantit aucunement l'exactitude des données qui y sont exprimées.

1001	1002	1003
1004	1005	1006
1007	1008	1009

