




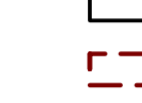




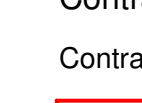



Carte des titres miniers

- | | |
|---|---|
|  | Statut:
A-Actif, S-Suspendu, K-En renvoi, Y-Proposition de conversion
D-Terrain visé par une demande de désignation, E-Exploité
B-Abandonné, N-Refus de renouveler, Z-Désistement, R-Révoqué
P-Eu écarté de renouvellement, U-Refusé |
|  | Statut:
A-Actif, S-Suspendu, K-En renvoi, D-En demande, E-Exploité
N-Refus de renouveler, Z-Désistement
R-Révoqué, B-Abandonné, U-Refusé |
|  | |
|  | |
|  | |
|  | |
|  | |
|  | |
|  | |
|  | |
|  | |
|  | |
- Le chiffre indique le numéro du site, la lettre dans la partie inférieure indique la substance extraite et la lettre dans la partie supérieure le statut du site d'exploitation.

- Substance extraite**
- | | | | |
|------------------------|------------------|-------------------------------|-------------|
| (1) Sable de silice | (2) Gravier | (3) Dolomie | (4) Autre |
| (5) Calcaire | (6) Trématite | (7) Ferreux concassé | (8) Calcite |
| (9) Ferreux concassé | (10) Minerai | (11) Ressour. miniers inertes | (12) Sable |
| (13) Minerai de silice | (14) Terre noire | (15) Sable | (16) Tourbe |
- Statut du site d'exploitation**
- | | | | | |
|----------------------------|------------|-----------|------------------|-------------------|
| (O) Ouvert sous conditions | (U) Ouvert | (F) Fermé | (N) Non autorisé | (T) En traitement |
|----------------------------|------------|-----------|------------------|-------------------|

Contrainte à l'activité minière

- Contrainte majeure**
- Territoire réservé à l'Etat ou soustrait au jalonement et à la désignation sur carte ou par l'effet d'une autre loi
 - Périétre urbaine
 - Territoire soustrait au jalonement et à la désignation sur carte par arrêté ministériel de renvoi et d'exploitation minière pour le pétrole et le gaz naturel (sont permises)
 - Territoire où le droit de jalonner et de désigner sur carte est temporairement suspendu
 - Territoire faisant l'objet d'un renvoi au ministre
 - Territoire incompatible avec l'activité minière
- Contrainte mineure**
- Territoire où l'exercice d'activités minières est assujéti à des conditions et obligations déterminées par le ministre
 - Territoire faisant l'objet d'une étude par le ministre

À titre indicatif

- Information à titre indicatif

Entente d'Eeyou Istchee Baie-James

- Terres de catégorie II
- Terres de catégorie III

Entente Première Nation Abitibiwinni

- Entente Pilagan

Entente de principe d'ordre générale (EPOG)

- Nissinan de Bétiame, Essipt, Mashewatsh, Nutsakuan

Frontières

- Frontière internationale
- Frontière provinciale
- Frontière Québec-Terre-Neuve-et-Labrador (cette frontière n'est pas définitive)

Déclinaison moyenne approximative au centre de la carte en 1998
est de 21°12' Ouest avec une variation annuelle déclinatoire de 4,07
Système de référence géodésique North American 1983
Projection UTM (Universal Transverse Mercator)
ZONE 19
48°30'00" Coordonnée géographique
648000m E. Coordonnée UTM, Zone 19

Echelle 1:50 000
0 1000 2000 3000
mètres

AVIS IMPORTANT
Le fond topométrique de cette carte est une compilation de différents levés et ne doit jamais être utilisé au même titre qu'un plan signé par un arpenteur-géomètre. D'autre part, la localisation des titres miniers n'a pas de valeur légale et ne peut être utilisée qu'à titre indicatif. En conséquence, le ministère de l'Énergie et des Ressources naturelles décline toute responsabilité pouvant résulter de l'utilisation de cette carte et ne garantit aucunement l'exactitude des données qui y sont exprimées.

