

Carte des titres miniers

Statut:
A-Actif, S-Suspendu, K-En renvoi, Y-Proposition de conversion
D-Terrain visé par une demande de désignation, E-Exploité
B-Abandonné, N-Refus de renouveler, Z-Désistement, R-Révoqué
P-En attente de renouvellement, U-Refusé

Statut:
A-Actif, S-Suspendu, K-En renvoi, D-En demande, E-Exploité
N-Refus de renouveler, Z-Désistement
R-Révoqué, B-Abandonné, U-Refusé

Statut du site d'extraction:
O Ouvert sous conditions, C Ouvert, F Fermé, N Non autorisé, T En traitement

Substance extraite:
G Gravier, C Dolomie, U Autre
S Sable, I Inflammable, P Ferreux condensé, X Calcite
Ca Calcium, J Terre jaune, R Résidu minier inertes
M Minerai de manganèse, M Minerai, R Résidu minier inertes
E Minerai de silice, N Terre noire, T Tourbe

Statut du site d'extraction:
O Ouvert sous conditions, C Ouvert, F Fermé, N Non autorisé, T En traitement

Contrainte à l'activité minière

Contrainte majeure

- Terrain réservé à l'État ou soustrait au jachonnement, à la désignation sur carte ou par l'effet d'une autre loi
- Périère urbanisée
- Terrain soustrait au jachonnement et à la désignation sur carte par arrêté ministériel
- Terrain où le droit de jachonner et de désigner sur carte est temporairement suspendu
- Terrain faisant l'objet d'un renvoi au ministre
- Terrain incompatible avec l'activité minière

Contrainte mineure

- Terrain où l'exercice d'activités minières est assujéti à des conditions et obligations déterminées par le ministre
- Terrain faisant l'objet d'une étude par le ministre

À titre indicatif

- Information à titre indicatif

Entente d'Eeyou Istchee Baie-James

- Terres de catégorie II
- Terres de catégorie III

Entente Première Nation Abitibiwinini

- Entente Pilogon

Entente de principe d'ordre générale (EPOG)

- Nissinan de Bétiame, Essipk, Mastéwatsch, Nutsukuan

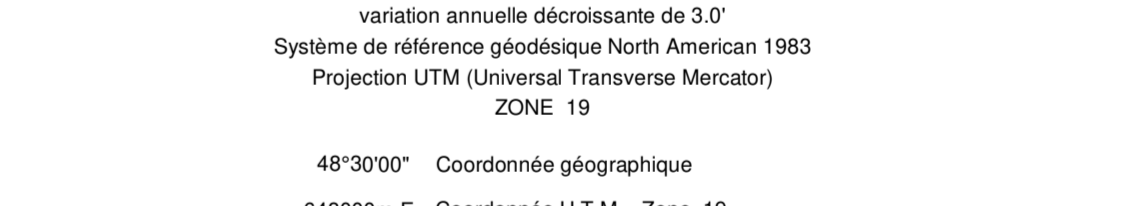
Frontières

- Frontière internationale
- Frontière interprovinciale
- Frontière Québec-Terre Neuve et Labrador (cette frontière n'est pas définitive)

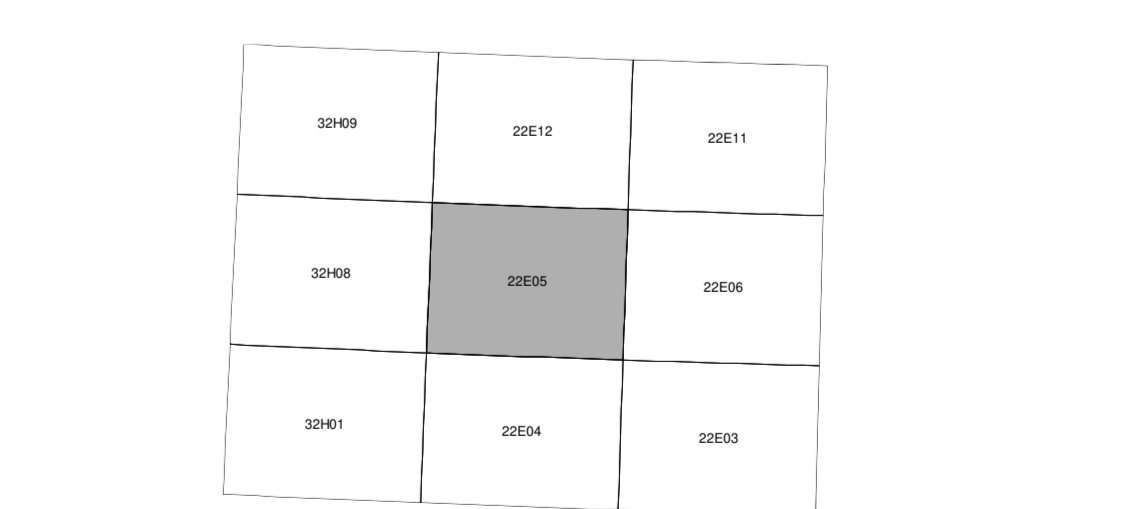
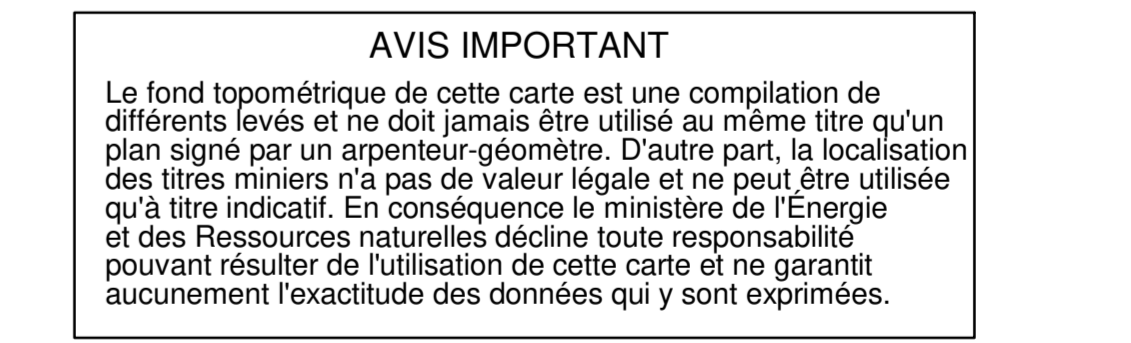
Déclinaison moyenne approximative au centre de la carte en 1998
est de 19°10' ouest avec une variation annuelle déclinatoire de 3,07

Système de référence géodésique North American 1983
Projection UTM (Universal Transverse Mercator)
ZONE 19

48°30'00" Coordonnée géographique
648000m E. Coordonnée UTM. Zone 19



AVIS IMPORTANT
Le fond topométrique de cette carte est une compilation de différents levés et ne doit jamais être utilisée au même titre qu'un plan signé par un arpenteur-géomètre. D'autre part, la localisation des titres miniers n'a pas de valeur légale et ne peut être utilisée qu'à titre indicatif. En conséquence le ministère de l'Énergie et des Ressources naturelles décline toute responsabilité pouvant résulter de l'utilisation de cette carte et ne garantit aucunement l'exactitude des données qui y sont exprimées.



Révisé par la Direction générale de la gestion du milieu minier
https://gestm.mines.gouv.qc.ca
La mise à jour de cette carte est disponible sur le site FTP de GESTM
http://gestm.mines.gouv.qc.ca/serveur.asp