
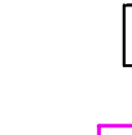













22E07

LAC ROUVRAY

Légende

Carte des titres miniers

	<b>Statut:</b> A-Actif, S-Suspendu, K-En renvoi, Y-Proposition de conversion D-Terrain visé par une demande de désignation, E-Exploité B-Abandonné, N-Refus de renouveler, Z-Désistement, R-Révoqué P-Eu écarté de renouvellement, U-Refusé
	<b>Statut:</b> A-Actif, S-Suspendu, K-En renvoi, D-En demande, E-Exploité N-Refus de renouveler, Z-Désistement R-Révoqué, B-Abandonné, U-Refusé
	Aire de titres en traitement
	Bail d'exploitation en fonds marins (BEF)
	Terrain appartenant non désignable
	Centre géométrique du terrain faisant l'objet du claim
	Bail d'exploitation de substances minérales de surface (BES)
	Aire d'occupation Autorisation sans bail
	Certificat d'autorisation
	Déclaration de conformité
	CM (concession minière) ou BM (bail minier)
	BEP (Permis d'exploitation sous forme de bail)
	Le chiffre indique le numéro du site, la lettre dans la partie inférieure indique le type de la production établie sur ce site dans la partie inférieure du statut du site d'exploitation






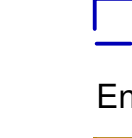
**Substance extraite**

G) Gravier	O) Dolomite	U) Autre
H) Sable de silice	P) Ferme consolidée	V) Ferme consolidée
I) Calcifère	J) Terre jaune	R) Résidu minier inertes
K) Pierre dimensionnelle	M) Minerai	S) Sable
E) Minerai de silice	N) Terre noire	T) Tourbe

**Statut du site d'exploitation**

O) Ouvert sous conditions	C) Ouvert	F) Fermé	N) Non autorisé	T) En traitement
---------------------------	-----------	----------	-----------------	------------------


**Contrainte à l'activité minière**

	Terrain réservé à l'Etat ou soustrait au jachonnement et à la désignation sur carte de la République française ou de l'exploitation minière par arrêté ministériel ou par l'effet d'une autre loi
	Périmètre urbanisé
	Terrain soustrait au jachonnement et à la désignation sur carte par arrêté ministériel de recherche et d'exploitation minière pour le pétrole et le gaz naturel sont permises
	Terrain ou le droit de jachonner et de désigner sur carte est temporairement suspendu
	Terrain faisant l'objet d'un renvoi au ministre
	Terrain incompatible avec l'activité minière



**Contrainte minière**

	Terrain ou l'exercice d'activités minières est assujéti à des conditions et obligations déterminées par le ministre
	Terrain faisant l'objet d'une étude par le ministre


**À titre indicatif**

	Information à titre indicatif
---	-------------------------------

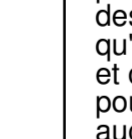
**Entente d'Eeyou Istchee Baie-James**

	Terres de catégorie II
	Terres de catégorie III




**Entente Première Nation Abitibiwinini**

	Entente Piiganon
---	------------------

**Entente de principe d'ordre générale (EPOG)**

	Mississinon de Bétiame, Essipit, Machevish, Nutsukuan
---	---

**Frontières**

	Frontière internationale
	Frontière provinciale
	Frontière Québec-Terre Neuve et Labrador (cette frontière n'est pas définitive)

Déclinaison moyenne approximative au centre de la carte en 1998  
est de 19°46' ouest avec une variation annuelle déclinatoire de 3,5'  
Système de référence géodésique North American 1983  
Projection UTM (Universal Transverse Mercator)  
ZONE 19

48°30'00" Coordonnée géographique  
648000m E. Coordonnée UTM. Zone 19

**Echelle 1:50 000**  
0 1000 2000 3000  
mètres

**AVIS IMPORTANT**

Le fond topographique de cette carte est une compilation de différents levés et ne doit jamais être utilisé au même titre qu'un plan signé par un arpenteur-géomètre. D'autre part, la localisation des titres miniers n'a pas de valeur légale et ne peut être utilisée qu'à titre indicatif. En conséquence, le ministère de l'Énergie et des Ressources naturelles décline toute responsabilité pouvant résulter de l'utilisation de cette carte et ne garantit aucunement l'exactitude des données qui y sont exprimées.

0001	0004	0008
0004	0007	0010
0008	0012	0015

Révisé par la Direction générale de la gestion du milieu minier  
https://gestm.mines.gouv.qc.ca  
La mise à jour de cette carte est disponible sur le site FTP de GESTM  
http://gestm.mines.gouv.qc.ca/ftp/mms.asp

Ministère des  
Ressources naturelles  
et de l'Énergie  
Québec