
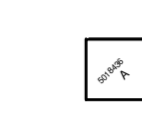





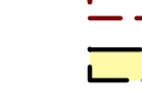


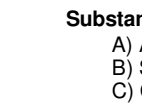



22H05
























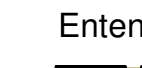

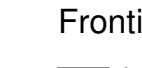










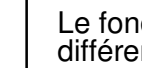
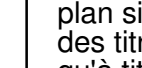
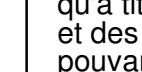






22H05

Légende






Carte des titres miniers

-  **Statut:**
A-Actif, S-Suspendu, K-En renvoi, Y-Proposition de conversion
D-Terrain visé par une demande de désignation, E-Exploité
B-Abandonné, N-Refus de renouveler, Z-Déclassement, R-Révoqué
P-En attente de renouvellement, U-Refusé
-  **Statut:**
A-Actif, S-Suspendu, K-En renvoi, D-En demande, E-Exploité
N-Refus de renouveler, Z-Déclassement, R-Révoqué, B-Abandonné, U-Refusé
-  Aire de titres en traitement
-  Bail d'exploitation en fonds marins (BEF)
-  Terrain arpenté non désignable
-  Centre géométrique du terrain faisant l'objet du claim
-  Bail d'exploitation de substances minérales de surface (BES)
-  Aire d'extraction Autorisation sans bail
-  Certificat d'autorisation
-  Déclaration de conformité
-  CM (concession minière) ou BM (bail minier)
-  BEP (Permis d'exploitation sous forme de bail)

Le chiffre indique le numéro du site, la lettre dans la partie inférieure indique l'année de la dernière étude et celle dans la partie supérieure le statut du site d'exploitation




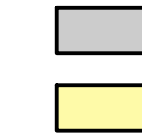


- Substance extraite**
-  Or
 -  Cuivre
 -  Zinc
 -  Argent
 -  Plomb
 -  Fer
 -  Manganèse
 -  Titane
 -  Uranium
 -  Sel gemme
 -  Sel de potasse
 -  Sel de soude
 -  Sel de nitrate
 -  Sel de phosphate
 -  Sel de sulfate
 -  Sel de chlorure
 -  Sel de bromure
 -  Sel de fluorure
 -  Sel de silice
 -  Sel de baryte
 -  Sel de strontiane
 -  Sel de calcium
 -  Sel de magnésium
 -  Sel de sodium
 -  Sel de potassium
 -  Sel de lithium
 -  Sel de rubidium
 -  Sel de césium
 -  Sel de francium
 -  Sel de radium
 -  Sel de thorium
 -  Sel de uranium
 -  Sel de plutonium
 -  Sel de néptunium
 -  Sel de américium
 -  Sel de curium
 -  Sel de berkelium
 -  Sel de californium
 -  Sel de einsteinium
 -  Sel de fermium
 -  Sel de mendelevium
 -  Sel de nobélium
 -  Sel de roentgenium
 -  Sel de tennessine
 -  Sel de oganesson

Statut du site d'exploitation



-  Ouvert sous conditions
-  Ouvert
-  Fermé
-  Non autorisé
-  En traitement

Contrainte à l'activité minière


Contrainte majeure

-  Terrain réservé à l'Etat ou soustrait au zonement, à la désignation sur carte ou par l'effet d'une autre loi
-  Périmètre urbanisé
-  Terrain soustrait au zonement et à la désignation sur carte par arrêté ministériel
-  Terrain où le droit de jalonner et de désigner sur carte est temporairement suspendu
-  Terrain faisant l'objet d'un renvoi au ministre
-  Terrain incompatible avec l'activité minière



Contrainte mineure

-  Terrain où l'exercice d'activités minières est assujéti à des conditions et obligations déterminées par le ministre
-  Terrain faisant l'objet d'une étude par le ministre

À titre indicatif

-  Information à titre indicatif

Entente d'Eeyou Istchee Baie-James

-  Terres de catégorie II
-  Terres de catégorie III


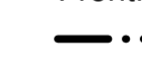

Entente Première Nation Abitibiwinni

-  Entente Pilogon

Entente de principe d'ordre générale (EPOG)

-  Nissinan de Bétiame, Essipit, Mashteuiatsh, Nutsukuan

Frontières


-  Frontière internationale
-  Frontière interprovinciale
-  Frontière Québec Terre Neuve et Labrador (cette frontière n'est pas définitive)

Déclinaison moyenne approximative au centre de la carte en 1998
est de 22°02' (avec une variation annuelle déclinatoire de 5.0')

Système de référence géodésique North American 1983
Projection UTM (Universal Transverse Mercator)
ZONE 20

48°30'00" Coordonnée géographique
648000m E. Coordonnée U.T.M. Zone 20

Échelle 1:50 000



AVIS IMPORTANT

Le fond topométrique de cette carte est une compilation de différents levés et ne doit jamais être utilisé au même titre qu'un plan signé par un arpenteur-géomètre. D'autre part, la localisation des titres miniers n'a pas de valeur légale et ne peut être utilisée qu'à titre indicatif. En conséquence le ministère de l'Énergie et des Ressources naturelles décline toute responsabilité pouvant résulter de l'utilisation de cette carte et ne garantit aucunement l'exactitude des données qui y sont exprimées.

