
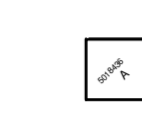





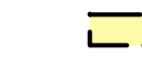






23M14
Lac Mortier

Légende
Carte des titres miniers

-  **Statut:**
A-Actif, S-Suspendu, K-En renvoi, Y-Proposition de conversion
D-Terrain visé par une demande de désignation, E-Exploité
B-Abandonné, N-Refus de renouveler, Z-Désistement, R-Révoqué
P-En attente de renouvellement, U-Refusé
-  **Statut:**
A-Actif, S-Suspendu, K-En renvoi, D-En demande, E-Exploité
N-Refus de renouveler, Z-Désistement
R-Révoqué, B-Abandonné, U-Refusé
-  Aire de titres en traitement
-  Bail d'exploitation en fonds marins (BEF)
-  Terrain arpenté non désigné
-  Centre géométrique du terrain faisant l'objet du claim
-  Bail d'exploitation de substances minérales de surface (BES)
-  Aire d'occupation Autorisation sans bail
-  Certificat d'autorisation
-  Déclaration de conformité
-  CM (concession minière) ou BM (bail minier)
-  BEP (Permis d'exploitation sous forme de bail)








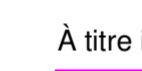

Le chiffre indique le numéro du site, la lettre dans la partie inférieure droite indique la substance extraite et celle dans la partie droite le statut du site d'exploitation.





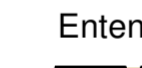



Substance extraite

(1) Sable de silice	(G) Gravier	(O) Dolomie	(U) Autre
(2) Calcaire	(H) Hématite	(P) Ferme consolidée	(X) Calcite
(3) Pierre dimensionnelle	(J) Terre jaune	(R) Ressourciers miniers	
(4) Minerai de fer	(M) Minerai	(S) Sable	
(5) Minerai de silice	(N) Terre noire	(T) Tourbe	

Statut du site d'exploitation

(1) Ouvert sous conditions	(2) Ouvert	(3) Fermé	(4) Non autorisé	(5) En traitement
----------------------------	------------	-----------	------------------	-------------------

- Contrainte à l'activité minière**
-  Terrain réservé à l'État ou soustrait au jachonnement, à la désignation sur carte ou par l'effet d'une autre loi
 -  Périmètre urbanisé
 -  Terrain soustrait au jachonnement et à la désignation sur carte par arrêté ministériel
 -  Terrain soustrait à l'exploitation minière pour le pétrole et le gaz naturel (sont permises)
 -  Terrain ou le droit de jachonner et de désigner sur carte est temporairement suspendu
 -  Terrain faisant l'objet d'un renvoi au ministre
 -  Terrain incompatible avec l'activité minière
- Contrainte minière**
-  Terrain où l'exercice d'activités minières est assujéti à des conditions et obligations déterminées par le ministre
 -  Terrain faisant l'objet d'une étude par le ministre

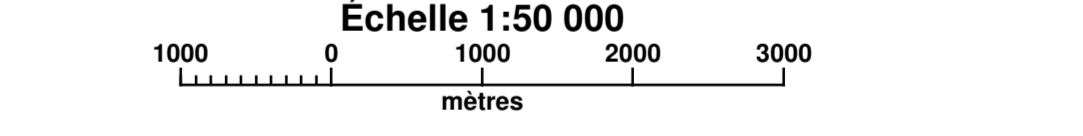
- À titre indicatif**
-  Information à titre indicatif
- Entente d'Eeyou Istchee Baie-James**
-  Terres de catégorie II
 -  Terres de catégorie III
- Entente Première Nation Abitibiwinni**
-  Entente Pilogon
- Entente de principe d'ordre générale (EPOG)**
-  Mississinon de Béthanie, Essipit, Machevish, Nutschkuan
- Frontières**
-  Frontière internationale
 -  Frontière interprovinciale
 -  Frontière Québec-Terre-Neuve-et-Labrador (cette frontière n'est pas définitive)

Déclinaison moyenne approximative au centre de la carte en 1998
est de 20°15' ouest avec une variation annuelle déclinatoire de 7,07"

Système de référence géodésique North American 1983
Projection UTM (Universal Transverse Mercator)
ZONE 19

48°30'00" Coordonnée géographique
648000m E. Coordonnée U.T.M. Zone 19

Echelle 1:50 000



AVIS IMPORTANT

Le fond topométrique de cette carte est une compilation de différents levés et ne doit jamais être utilisé au même titre qu'un plan signé par un arpenteur-géomètre. D'autre part, la localisation des titres miniers n'a pas de valeur légale et ne peut être utilisée qu'à titre indicatif. En conséquence, le ministère de l'Énergie et des Ressources naturelles décline toute responsabilité pouvant résulter de l'utilisation de cette carte et ne garantit aucunement l'exactitude des données qui y sont exprimées.

