
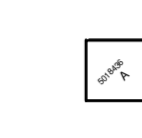











Carte des titres miniers







	<b>Statut:</b> A-Acté, S-Suspendu, K-En renvoi, Y-Proposition de conversion D-Terrain visé par une demande de désignation, E-Exploité B-Abandonné, N-Refus de renouveler, Z-Désistement, R-Révoqué P-En attente de renouvellement, U-Refusé
	<b>Statut:</b> A-Acté, S-Suspendu, K-En renvoi, D-En demande, E-Exploité N-Refus de renouveler, Z-Désistement R-Révoqué, B-Abandonné, U-Refusé
	Aire de titres en traitement
	Bail d'exploitation en fonds marins (BEF)
	Territoire arpenté non désignable
	Centre géométrique du terrain faisant l'objet du claim
	Bail d'exploitation de substances minérales de surface (BES)
	Aire d'autorisation Autorisation sans bail
	Déclaration d'autorisation
	Déclaration de conformité
	CM (concession minière) ou BEF (Permis d'exploitation sous forme de bail)

Le chiffre indique le numéro du site, la lettre dans la partie inférieure droite indique la catégorie établie sur cette carte et la lettre dans la partie supérieure droite le statut du site d'exploitation.



<b>Substance extraite</b>	G) Gravier	O) Dolomie	U) Autre
A) Sable de silice	H) Hématite	P) Ferme consolidée	X) Calcite
C) Calcite	I) Terre jaunâtre	R) Résidu miniers inertes	
D) Pierre d'empierrement	M) Terre rouge	S) Sable	
E) Minéral de silice	N) Terre noire	T) Tourbe	

<b>Statut du site d'exploitation</b>	O) Ouvert sous conditions	O) Ouvert	F) Fermé	N) Non autorisé	T) En traitement
--------------------------------------	---------------------------	-----------	----------	-----------------	------------------

Contrainte à l'activité minière

	Territoire réservé à l'Etat ou soustrait au jactonnement, à la désignation sur carte ou par l'effet d'une autre loi
	Périure urbaine
	Territoire soustrait au jactonnement et à la désignation sur carte par arrêté ministériel en matière d'exploitation minière pour le pétrole et le gaz naturel (selon permis)
	Territoire où le droit de jactonner et de désigner sur carte est temporairement suspendu
	Territoire faisant l'objet d'un renvoi au ministre
	Territoire incompatible avec l'activité minière

**Contrainte minière**

	Territoire où l'exercice d'activités minières est assujéti à des conditions et obligations déterminées par le ministre
	Territoire faisant l'objet d'une étude par le ministre

À titre indicatif

Information à titre indicatif

Entente d'Eeyou Istchee Baie-James

Terres de catégorie II  
Terres de catégorie III

Entente Première Nation Abitibiwinini

Entente Pilagan

Entente de principe d'ordre générale (EPOG)

Nissinan de Bessimite, Essipit, Mashewish, Nutsashuan

Frontières

Frontière internationale  
Frontière interprovinciale  
Frontière Québec-Terre Neuve et Labrador (cette frontière n'est pas définitive)

Déclinaison moyenne approximative au centre de la carte en 1998  
est de 20°52' Ouest avec une variation annuelle déclinatoire de 8,5'

Système de référence géodésique North American 1983  
Projection UTM (Universal Transverse Mercator)  
ZONE 19

48°30'00" Coordonnée géographique  
648000m E. Coordonnée U.T.M. Zone 19

**Echelle 1:50 000**

1000 0 1000 2000 3000  
mètres

**AVIS IMPORTANT**  
Le fond topométrique de cette carte est une compilation de différents levés et ne doit jamais être utilisé au même titre qu'un plan signé par un arpenteur-géomètre. D'autre part, la localisation des titres miniers n'a pas de valeur légale et ne peut être utilisée qu'à titre indicatif. En conséquence, le ministère de l'Énergie et des Ressources naturelles décline toute responsabilité pouvant résulter de l'utilisation de cette carte et ne garantit aucunement l'exactitude des données qui y sont exprimées.

