





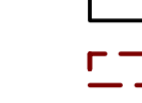






24M11

Lac Curotte

Légende

Carte des titres miniers

	<b>Statut:</b> A-Actif, S-Suspendu, K-En renvoi, Y-Proposition de conversion D-Terrain visé par une demande de désignation, E-Exploité B-Abandonné, N-Refus de renouveler, Z-Désistement, R-Révoqué P-En attente de renouvellement, U-Refusé
	<b>Statut:</b> A-Actif, S-Suspendu, K-En renvoi, D-En demande, E-Exploité N-Refus de renouveler, Z-Désistement R-Révoqué, B-Abandonné, U-Refusé
	
	
	
	
	
	
	
	
	

Le chiffre identifie le numéro du site, la lettre dans la partie inférieure identifie la substance extraite et celle dans la partie supérieure le statut du site d'exploitation.

**Substance extraite**

G) Gravier	O) Dolomie	U) Autre
H) Sable de silice	P) Ferme consolidée	V) Calcaire
I) Calcaire	Q) Ferme jeune	R) Résidu miniers inertes
J) Ferme d'expansionnelle	M) Marbre	S) Sable
E) Minerai de silice	N) Terre noire	T) Tourbe

**Statut du site d'exploitation**

O) Ouvert sous conditions	C) Ouvert	F) Fermé	N) Non autorisé	T) En traitement
---------------------------	-----------	----------	-----------------	------------------

Contrainte à l'activité minière

**Contrainte majeure**

- Territoire réservé à l'État ou soustrait au régime de la désignation sur carte ou par l'effet d'une autre loi (exploitation minière par arrêté ministériel)
- Périétre urbaine
- Territoire soustrait au régime de la désignation sur carte par arrêté ministériel (la recherche et l'exploitation minière pour le pétrole et le gaz naturel sont permises)
- Territoire où le droit de jalonner et de désigner sur carte est temporairement suspendu
- Territoire faisant l'objet d'un renvoi au ministre
- Territoire incompatible avec l'activité minière

**Contrainte mineure**

- Territoire où l'exercice d'activités minières est assujéti à des conditions et obligations déterminées par le ministre
- Territoire faisant l'objet d'une étude par le ministre

À titre indicatif

Information à titre indicatif

- Territoire de catégorie II
- Territoire de catégorie III

Entente d'Eeyou Istchee Baie-James

Entente Première Nation Abitibiwinni

- Entente Pilogon

Entente de principe d'ordre générale (EPOG)

Frontières

- Frontière internationale
- Frontière interprovinciale
- Frontière Québec-Terre-Neuve-et-Labrador (cette frontière n'est pas définitive)

Déclinaison moyenne approximative au centre de la carte en 1998  
est de 21°30' ouest avec une variation annuelle décroissante de 11,07  
Système de référence géodésique North American 1983  
Projection UTM (Universal Transverse Mercator)  
ZONE 19  
48°30'00" Coordonnée géographique  
648000m E. Coordonnée U.T.M. Zone 19  
**Echelle 1:50 000**  
0 1000 2000 3000  
mètres

**AVIS IMPORTANT**  
Le fond topométrique de cette carte est une compilation de différents levés et ne doit jamais être utilisé au même titre qu'un plan signé par un arpenteur-géomètre. D'autre part, la localisation des titres miniers n'a pas de valeur légale et ne peut être utilisée qu'à titre indicatif. En conséquence le ministère de l'Énergie et des Ressources naturelles décline toute responsabilité pouvant résulter de l'utilisation de cette carte et ne garantit aucunement l'exactitude des données qui y sont exprimées.

