













34A13

Lac Lagus

Légende

Carte des titres miniers

	Statut: A-Actif, S-Suspendu, K-En renvoi, Y-Proposition de conversion D-Terrain visé par une demande de désignation, E-Espéré B-Abandonné, N-Refus de renouveler, Z-Désistement, R-Révoqué P-En demande de renouvellement, U-Refusé
	Statut: A-Actif, S-Suspendu, K-En renvoi, D-En demande, E-Espéré N-Refus de renouveler, Z-Désistement R-Révoqué, B-Abandonné, U-Refusé
	
	
	
	
	
	
	
	
	
	

Le chiffre indique le numéro du site, la lettre dans la partie inférieure gauche indique la catégorie établie en vertu de la partie 34 de la Loi sur l'exploitation minière.

Substance extraite

(A) Sable de silice	(G) Gravier	(O) Dolomite	(U) Autre
(B) Sable	(H) Inflammable	(P) Ferme concession	(V) Calcite
(C) Calcite	(I) Terre jaune	(R) Ressou minières inertes	(W) Carbone
(D) Pierre dimensionnelle	(M) Marbre	(S) Sable	(X) Sable
(E) Minerai de silice	(N) Terre noire	(T) Tourbe	

Statut du site d'extraction

(O) Ouvert sous conditions	(U) Ouvert	(F) Fermé	(N) Non autorisé	(T) En traitement
----------------------------	------------	-----------	------------------	-------------------

Contrainte à l'activité minière


Contrainte majeure

-  Terrain réservé à l'État ou soustrait au jachonnement, à la désignation sur carte ou par l'effet d'une autre loi
-  Périmètre urbanisé
-  Terrain soustrait au jachonnement et à la désignation sur carte par arrêté ministériel
-  Terrain soustrait à l'exploitation minière pour le pétrole et le gaz naturel
-  Terrain ou le droit de jachonner et de désigner sur carte est temporairement suspendu
-  Terrain faisant l'objet d'un renvoi au ministre
-  Terrain incompatible avec l'activité minière


Contrainte mineure


-  Terrain où l'exercice d'activités minières est assujéti à des conditions et obligations déterminées par le ministre
-  Terrain faisant l'objet d'une étude par le ministre

À titre indicatif


 Information à titre indicatif

Entente d'Eeyou Istchee Baie-James


 Terres de catégorie II

 Terres de catégorie III


Entente Première Nation Abitibiwinini


 Entente Pilagan


Entente de principe d'ordre générale (EPOG)

 Mississinon de Belesiamite, Essipit, Mashetuehah, Nutsuhkuan

Frontières

 Frontière internationale

 Frontière interprovinciale

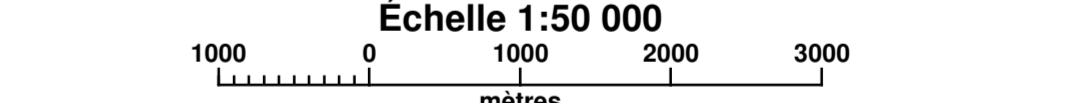
 Frontière Québec-Terre-Neuve-et-Labrador (cette frontière n'est pas définitive)

Déclinaison moyenne approximative au centre de la carte en 1998
est de 24°30' ouest avec une variation annuelle déclinatoire de 7,07"

Système de référence géodésique North American 1983
Projection UTM (Universal Transverse Mercator)
ZONE 18

48°30'00" Coordonnée géographique
648000m E. Coordonnée UTM. Zone 18

Echelle 1:50 000



AVIS IMPORTANT

Le fond topométrique de cette carte est une compilation de différents levés et ne doit jamais être utilisé au même titre qu'un plan signé par un arpenteur-géomètre. D'autre part, la localisation des titres miniers n'a pas de valeur légale et ne peut être utilisée qu'à titre indicatif. En conséquence, le ministère de l'Énergie et des Ressources naturelles décline toute responsabilité pouvant résulter de l'utilisation de cette carte et ne garantit aucunement l'exactitude des données qui y sont exprimées.

