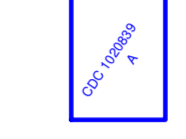
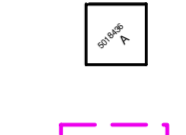




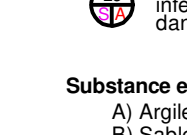
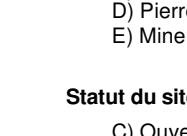
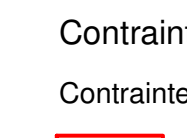




3411

Lac Garenne

Légende

Carte des titres miniers

	Statut: A-Actif, S-Suspendu, K-En renvoi, Y-Proposition de conversion D-Terrain visé par une demande de désignation, E-Exploité B-Abandonné, N-Refus de renouveler, Z-Désistement, R-Révoqué P-En demande de renouvellement, U-Refusé
	Statut: A-Actif, S-Suspendu, K-En renvoi, D-En demande, E-Exploité N-Refus de renouveler, Z-Désistement R-Révoqué, B-Abandonné, U-Refusé
	
	
	
	
	
	
	
	
	

La cote indique le numéro du site, la lettre dans la partie inférieure gauche indique la substance extraite et la lettre dans la partie droite le statut du site d'exploitation.

Substance extraite




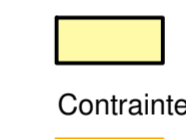



G) Gravier	O) Dolomie	U) Autre
H) Sable de silice	P) Ferme consolidée	V) Calcite
I) Calcaire	Q) Ferme consolidée	R) Résidu miniers inertes
J) Terre jaune	S) Sable	
K) Ferme consolidée	N) Terre noire	T) Tourbe
L) Minerai de silice		

Statut du site d'exploitation



O) Ouvert sous conditions	C) Ouvert	F) Fermé	N) Non autorisé	T) En traitement
---------------------------	-----------	----------	-----------------	------------------

Contrainte à l'activité minière

Contrainte majeure







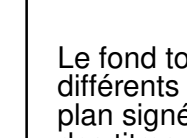
	Terrain réservé à l'État ou soustrait au zonement, à la désignation sur carte ou par l'effet d'une autre loi
	Périmètre urbanisé
	Terrain soustrait au zonement et à la désignation sur carte par arrêté ministériel
	Terrain où le droit de pétrole et le gaz naturel sont permis
	Terrain où le droit de pétrole et de désigner sur carte est temporairement suspendu
	Terrain faisant l'objet d'un renvoi au ministre
	Terrain incompatible avec l'activité minière

Contrainte mineure




	Terrain où l'exercice d'activités minières est assujéti à des conditions et obligations déterminées par le ministre
	Terrain faisant l'objet d'une étude par le ministre

À titre indicatif

Information à titre indicatif

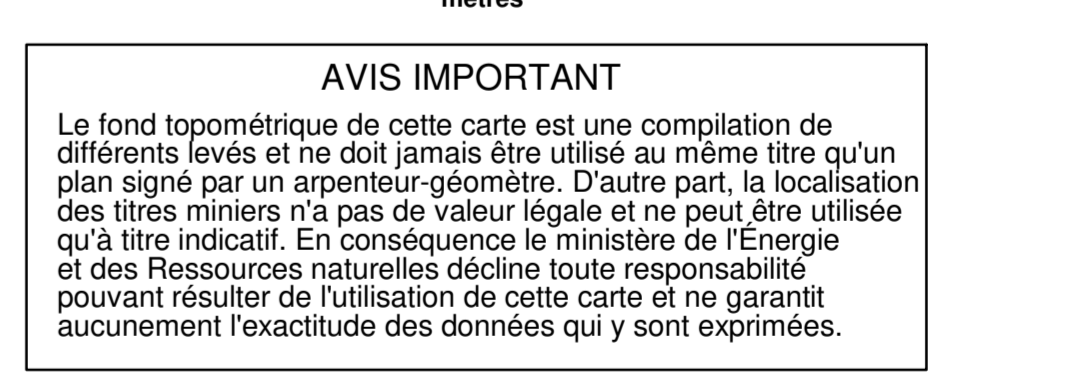
	Entente d'Eeyou Istchee Baie-James
	Terres de catégorie II
	Terres de catégorie III
	Entente Première Nation Abitibiwinini
	Entente Pilagan
	Entente de principe d'ordre générale (EPOG)
	Mississinon de Bétiampite, Essipit, Mashteuiatsh, Nutschkuan

Frontières

	Frontière internationale
	Frontière interprovinciale
	Frontière Québec-Terre Neuve et Labrador (cette frontière n'est pas définitive)

Déclinaison moyenne approximative au centre de la carte en 1998
est de 27°16' ouest avec une variation annuelle déclinatoire de 9,07
Système de référence géodésique North American 1983
Projection UTM (Universal Transverse Mercator)
ZONE 18
48°30'00" Coordonnée géographique
648000m E. Coordonnée UTM, Zone 18

Echelle 1:50 000



AVIS IMPORTANT

Le fond topométrique de cette carte est une compilation de différents levés et ne doit jamais être utilisé au même titre qu'un plan signé par un arpenteur-géomètre. D'autre part, la localisation des titres miniers n'a pas de valeur légale et ne peut être utilisée qu'à titre indicatif. En conséquence le Ministère de l'Énergie et des Ressources naturelles décline toute responsabilité pouvant résulter de l'utilisation de cette carte et ne garantit aucunement l'exactitude des données qui y sont exprimées.

