







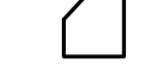






35B08

Lac Châtelain

Légende









Carte des titres miniers

-  **Statut:**  
A-Actif, S-Suspendu, K-En renvoi, Y-Proposition de conversion  
D-Terrain visé par une demande de désignation, E-Exploité  
B-Abandonné, N-Refus de renouveler, Z-Désarmement, R-Révoqué  
P-En attente de renouvellement, U-Refusé
-  **Statut:**  
A-Actif, S-Suspendu, K-En renvoi, D-En demande, E-Exploité  
N-Refus de renouveler, Z-Désarmement  
R-Révoqué, B-Abandonné, U-Refusé
- 
- 
- 
- 
- 
- 
- 
- 
- 
- 
- 






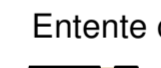

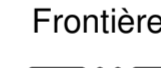


**Substance extraite**  
 A) Gravier G) Dolomie U) Autre  
 B) Sable de silice H) Inconnu P) Ferme consolidée X) Calcite  
 C) Calcaire I) Inconnu J) Terre jaune R) Résidu miniers inertes  
 D) Pierre d'ardoise K) Terre grise S) Sable  
 E) Minerai de silice N) Terre noire T) Tourbe

**Statut du site d'extraction**  
 O) Ouvert sous conditions C) Ouvert F) Fermé N) Non autorisé T) En traitement

Contrainte à l'activité minière

- 
- 
- 
- 
- 
- 
- 
- 

À titre indicatif

- 
- 
- 
- 
- 
- 
- 
- 
- 
- 

Déclinaison moyenne approximative au centre de la carte en 1998  
 -1°02'00" ouest avec une variation annuelle décroissante de 11,7"  
 Système de référence géodésique North American 1983  
 Projection UTM (Universal Transverse Mercator)  
 ZONE 18  
 48°30'00" Coordonnée géographique  
 648000m E. Coordonnée U.T.M. Zone 18  
**Échelle 1:50 000**  
 0 1000 2000 3000 mètres

**AVIS IMPORTANT**  
 Le fond topométrique de cette carte est une compilation de différents levés et ne doit jamais être utilisé au même titre qu'un plan signé par un arpenteur-géomètre. D'autre part, la localisation des titres miniers n'a pas de valeur légale et ne peut être utilisée qu'à titre indicatif. En conséquence le ministère de l'Énergie et des Ressources naturelles décline toute responsabilité pouvant résulter de l'utilisation de cette carte et ne garantit aucunement l'exactitude des données qui y sont exprimées.

