
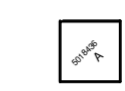




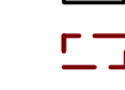


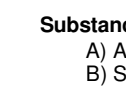

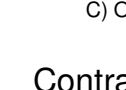


35K11

Erik Cove

Légende

Carte des titres miniers

	Statut: A-Actif, S-Suspendu, K-En renvoi, Y-Proposition de conversion D-Terrain visé par une demande de désignation, E-Exploité B-Abandonné, N-Refus de renouveler, Z-Désarmement, R-Révoqué P-En attente de renouvellement, U-Refusé
	Statut: A-Actif, S-Suspendu, K-En renvoi, D-En demande, E-Exploité N-Refus de renouveler, Z-Désarmement R-Révoqué, B-Abandonné, U-Refusé
	Aire de traitement
	Bal d'exploitation en fonds marins (BEF)
	Terrain arpenté non désignable
	Centre géométrique du terrain faisant l'objet du claim
	Bal d'exploitation de substances minérales de surface (BES)
	Aire d'extraction Autorisation sans bail
	Certificat d'autorisation
	Déclaration de conformité
	CM (concession minière) ou BM (bail minier)
	BEP (Permis d'exploitation sous forme de bail)

Le chiffre indique le numéro du site, la lettre dans la partie inférieure droite indique la catégorie établie en vertu de la partie 10 de la Loi sur l'accès à l'information.







Substance extraite

(A) Sable de silice	(G) Gravier	(O) Dolomie	(U) Autre
(B) Sable	(H) Inconnu	(P) Ferme consolidée	(V) Calcite
(C) Calcite	(I) Terre jaune	(R) Résidu minier inertes	(X) Calcaire
(D) Pierre d'empierrement	(J) Terre brune	(S) Sable	
(E) Minerai de silice	(K) Terre noire	(T) Tourbe	

Statut du site d'extraction

(O) Ouvert sous conditions	(U) Ouvert	(F) Fermé	(N) Non autorisé	(T) En traitement
----------------------------	------------	-----------	------------------	-------------------

Contrainte à l'activité minière

	Terrain réservé à l'Etat ou soustrait au zonement, à la désignation sur carte ou par l'effet d'une autre loi
	Périmètre urbanisé
	Terrain soustrait au zonement et à la désignation sur carte par arrêté ministériel
	Terrain où le droit de jalonner et de désigner sur carte est temporairement suspendu
	Terrain faisant l'objet d'un renvoi au ministre
	Terrain incompatible avec l'activité minière


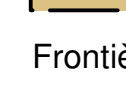
Contrainte minière

	Terrain où l'exercice d'activités minières est assujéti à des conditions et obligations déterminées par le ministre
	Terrain faisant l'objet d'une étude par le ministre

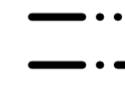
À titre indicatif

	Information à titre indicatif
---	-------------------------------


Entente d'Eeyou Istchee Baie-James

	Terres de catégorie II
	Terres de catégorie III




Entente Première Nation Abitibiwinini

	Entente Pilagan
---	-----------------

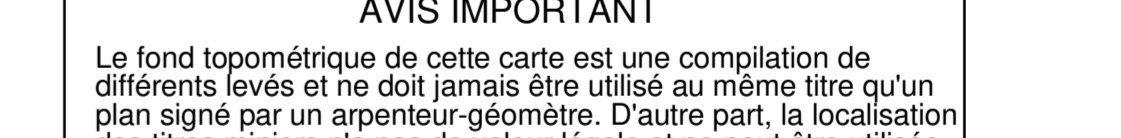
Entente de principe d'ordre générale (EPOG)

	Nissinan de Beramite, Essipit, Mashteuiatsh, Nutsashuan
---	---

Frontières

	Frontière internationale
	Frontière interprovinciale
	Frontière Québec-Terre-Neuve-et-Labrador (cette frontière n'est pas définitive)

Déclinaison moyenne approximative au centre de la carte en 1998
est de 20°24' ouest avec une variation annuelle décroissante de 13,0'
Système de référence géodésique North American 1983
Projection UTM (Universal Transverse Mercator)
ZONE 18
48°30'00" Coordonnée géographique
648000m E. Coordonnée U.T.M. Zone 18



AVIS IMPORTANT
Le fond topométrique de cette carte est une compilation de différents levés et ne doit jamais être utilisé au même titre qu'un plan signé par un arpenteur-géomètre. D'autre part, la localisation des titres miniers n'a pas de valeur légale et ne peut être utilisée qu'à titre indicatif. En conséquence le ministère de l'Énergie et des Ressources naturelles décline toute responsabilité pouvant résulter de l'utilisation de cette carte et ne garantit aucunement l'exactitude des données qui y sont exprimées.

