








Projection UTM Zone 21 Nad83

Ministère de l'Énergie  
et des Ressources  
naturelles



Direction des titres miniers  
et des systèmes

-  Limite de l'aire d'exploitation
-  Front d'exploitation
-  Chemin d'accès au site
-  Terre de découverte
-  Limite de boisé
-  Tourbière
-  Lac et cours d'eau
-  Cours d'eau intermittent
-  Route et chemin
-  Courbe de niveau

Localisation de l'aire d'exploitation

Point A	E 384 235 (m)	N 5 679 315 (m)
Point B	E 384 427 (m)	N 5 679 118 (m)
Point C	E 384 355 (m)	N 5 679 049 (m)
Point D	E 384 171 (m)	N 5 679 142 (m)

Superficie: 32 600 mètres carrés

Demande de certificat d'autorisation

Site 12007-004  
MRC du Golfe-du-Saint-Laurent  
Municipalité de Saint-Augustin

Approuvé par: *Original signé par Vincent Fréchette,*  
*le 31 août 2015* le: \_\_\_\_\_  
Vincent Fréchette, Ing.

Source image: Google Earth (2005)

Réalisé par: Benjamin St-Pierre, le 21 août 2015