










DEMANDE DE MODIFICATION DU
CERTIFICAT D'AUTORISATION
7610-09-01-0524101

SABLIÈRE 22F01-007
CANTON DE RAGUENEAU
RANG IV, LOTS 6-7-8
SUPERFICIE DU CA : 8,14 ha

LEGENDE

-  Aire d'exploitation
-  Front d'exploitation
-  Front d'exploitation régale
-  Chemin d'accès
-  Terres de découverte
-  Chemin gravelé
-  Cours d'eau
-  Ruisseau intermittent
-  Dénudé humide

Approuvé
par: *Original signé par Claude Langevin* le: _____
le 29 août 2011 Claude Langevin

Dessin réalisé par: Marie Bernard le: 26 août 2011

Coordonnées UTM nad 83, zone 19

Échelle 1: 5 000 