












-  Limite de l'aire d'exploitation
-  Limite de l'aire demandée à la CPTAQ
-  Front d'exploitation
-  Limite de décapage
-  Chemin d'accès au site
-  Terres de découverte
-  Lac et cours d'eau
-  Cours d'eau intermittent
-  Route et chemin
-  Courbes de niveau
-  Limite de boisé

Localisation de l'aire d'exploitation

Point A	N 5417677,90 (m)	E 297925,89 (m)
Point B	N 5417590,35 (m)	E 297988,82 (m)
Point C	N 5417596,71 (m)	E 297728,34 (m)
Point D	N 5417549,23 (m)	E 297690,22 (m)
Point E	N 5417677,43 (m)	E 297309,28 (m)
Point F	N 5417847,70 (m)	E 297361,48 (m)

Superficie: 10 hectares

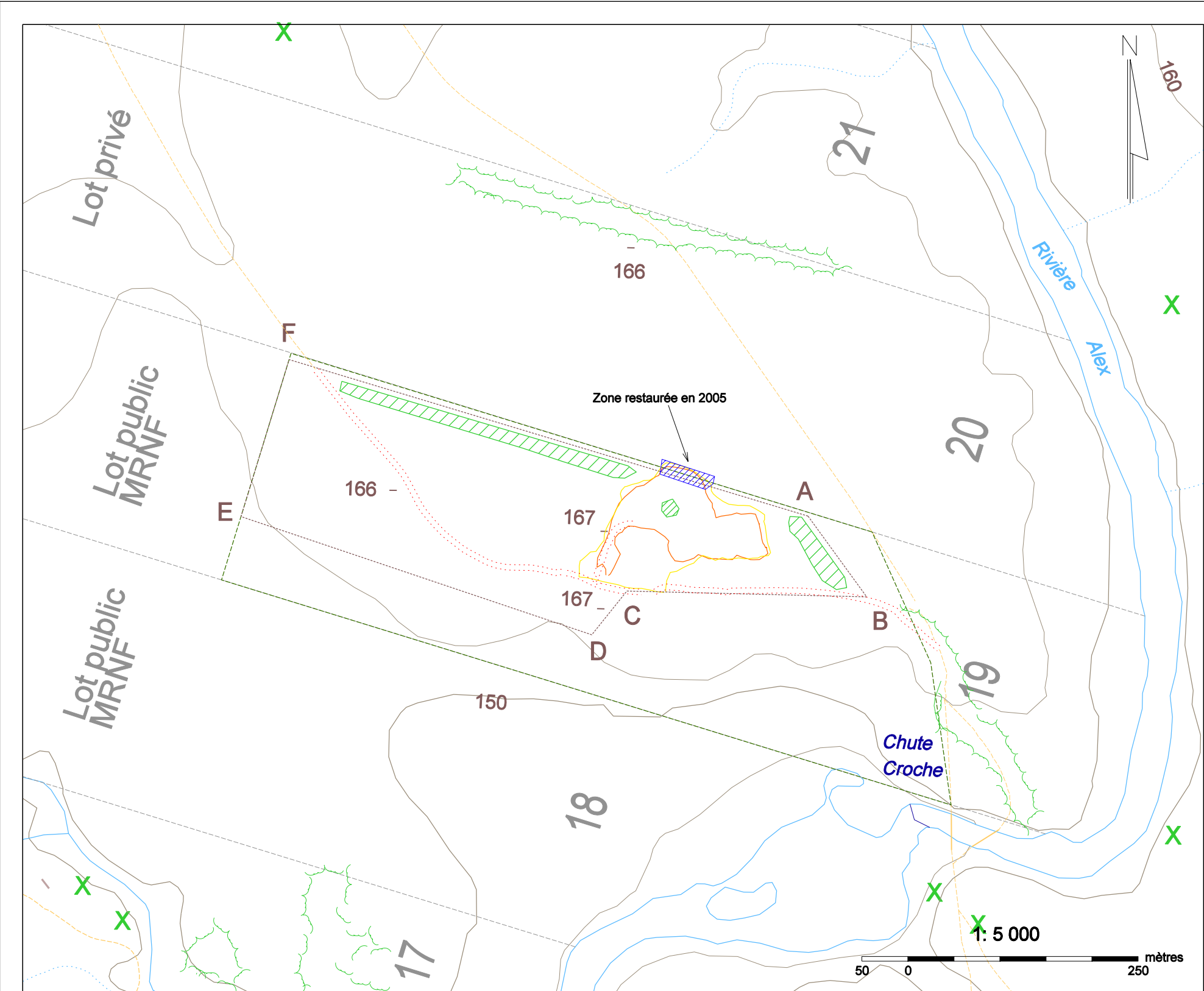
Demande de certificat d'autorisation

Site 22D13-003
MRC de Lac St-Jean Est, Canton de Milot, Rang 1

Approuvé par: _____ le: _____

Original signé par André Ouellet,
le 22 février 2007
André Ouellet, Ing.

Dessiné par: Patrick Hardy, le 14 décembre 2006
mise-à-jour le 22 février 2007 par Marie Bernard



Projection UTM Zone 19 Nad83