


Forêt d'Enseignement et de Recherche Comeau
CÉGEP de Baie-Comeau



Réservoir Manic 1

ZONAGE VILLE DE
BAIE-COMEAU : 19 I (industriel)

Superficie de l'aire
d'exploitation : 21,2 ha

Non divisé

Site d'élimination des
résidus de scierie
MELCC

Piste de motocross
Ass. coureurs Manicouagan


























Lignes de distribution électrique

1:7 500

Projection NAD 83 UTM 19

Poste de transformtation Manic 1
Hydro-Québec

Légende

-  Périmètre d'exploitation
-  Chemin d'accès 22F01-13
- Fronts d'exploitation**
-  Bas de talus
-  Haut de talus
-  Zones boisées
-  Entreposage terres découvertes
-  Zones à restaurer par le MERN
-  Partie restaurée MERN 22F01-13
- Chemins multiusages TPI**
- CLASSEMENT**
-  1
-  5
-  TPI - Sites industriels commerciaux
-  TPI - Sites récréatifs
-  Forêt d'enseignement et de recherche
- Tenure**
-  Indéterminée
-  Privée
-  Publique
-  Cadastre du Québec
-  Courbe de niveau maîtresse
-  Courbe de niveau intermédiaire
-  Cours d'eau
-  Cours d'eau intermittent
-  Cours d'eau
- Milieus humides TPI**
- Type de MH**
-  Marécage résineux pauvre
-  Milieux humides
-  Tourbière boisé

**PLAN DE LOCALISATION
SITE 22F01-13 DEMANDE
CA MELCC 2020**

**Localisation de l'aire
d'exploitation (UTM 19)**

- A: E 544687 N 5450065**
- B: E 544890 N 5450019**
- C: E 544890 N 5449914**
- D: E 544829 N 5449855**
- E: E 544805 N 5449783**
- F: E 544829 N 5449637**
- G: E 544886 N 5449584**
- H: E 544865 N 5449386**
- I: E 544750 N 5449595**
- J: E 544397 N 5449595**
- K: E 544336 N 5449727**
- L: E 544357 N 5449897**

Partie non divisée du canton Manicouagan
et partie du lot 5 150 049 du cadastre du
Québec.

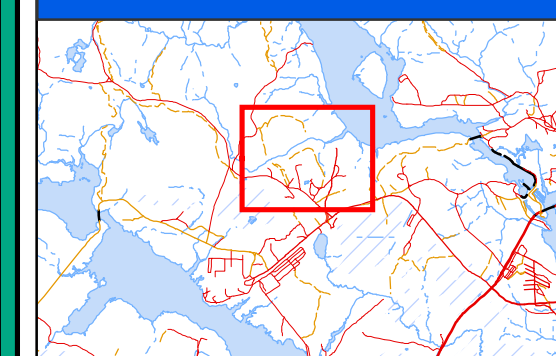
Réalisé par : Kalliel Karres

Approuvé par : Philippe Poitras

Date: 2020-05-22

© Sources: Ministère de l'Énergie et Ressources naturelles

Localisation



Canton Manicouagan, non divisé

**ZONAGE VILLE DE
BAIE-COMEAU : 19 I (industriel)**















Terrain privé

Projection NAD 83 UTM 19

1:3 500

**PLAN DÉTAILLÉ SITE 22F01-13
DEMANDE CA AU MELCC 2020**

Légende

-  Cours d'eau
 -  Cours d'eau intermittent
 -  Élévations (m) 22F01-13
 -  Piézomètres MELCC
 -  Nouveau CA 22F01-13 2020
- Fronts d'exploitation**
- Name**
-  Bas de talus
 -  Haut de talus
 -  30 m de protection des cours d'eau
 -  Zones boisées
 -  Entreposage terres découvertes
 -  Zones à restaurer par le MERN
 -  Partie restaurée MERN 22F01-13
 -  Cadastre du Québec
 -  Tenure privée
- Milieus humides TPI**
- Type de MH**
-  Milieux humides

Partie non divisée du canton Manicouagan
et partie du lot 5 150 049 du cadastre du
Québec.

Réalisé par : Kalliel Karres

Approuvé par : Philippe Poitras

Date: 2020-05-21

© Sources : Ministère de l'Énergie et Ressources naturelles

