








-  Borne
-  Chemin forestier
-  Courbe de niveau
-  Front d'exploitation
-  Cours d'eau
-  Lac
-  Limite de l'aire d'exploitation

Localisation de l'aire d'exploitation (UTM)

Point	Nord	Est
A	5446981 (m)	603841 (m)
B	5446962 (m)	603930 (m)
C	5446421 (m)	603488 (m)
D	5446537 (m)	603441 (m)

Superficie: 5.7ha

Demande de certificat d'autorisation

Site XXXXX-XX
 MRC du Domaine-du-Roy
 Canton Lorne, partie non-divisée
 TNO Lac-Ashuapmushuan
 Échelle 1:5000
 Projection UTM zone 18 Nad83
 Feuillet : 32H04NE
 Numéro MTQ : 3772-0045

Approuvé par: Danny Bouchard

Préparé par: Joël Duchesne, le 11 novembre 2013