

409 500 m E.

410 000 m E.

Bande de Nemaska

Demande de bail non exclusif (BNE)  
pour l'exploitation de sable et gravier

**Dépôt GD-17A**

Source :

Photographie aérienne 1/12 000, L09 HQ04-004-327




Inventaires et cartographie : Poly-Géo  
Fichier : 13945\_po\_007\_c3\_GD17A\_5k\_v4\_140905.wor


0 50 100 m  
UTM, fuseau 18, NAD83

**Carte 2**

Septembre 2014



-  Limite de l'aire d'exploitation
-  Secteur d'entreposage des terres de découverte
-  Accès proposé au dépôt

 Coordonnées de l'aire d'exploitation (UTM, fuseau 18, NAD83)

- 1 : 409 798 m. E / 5 719 528 m. N
- 2 : 409 818 m. E / 5 719 590 m. N
- 3 : 409 851 m. E / 5 719 619 m. N
- 4 : 409 912 m. E / 5 719 526 m. N
- 5 : 409 925 m. E / 5 719 453 m. N
- 6 : 409 981 m. E / 5 719 398 m. N
- 7 : 409 863 m. E / 5 719 312 m. N
- 8 : 409 802 m. E / 5 719 444 m. N

Superficie du site : 2,9 ha



5 720 500 m N

5 720 000 m N

5 719 500 m N


5 719 000 m N

Lac  
Champion

**Dépôt GD-17**



**Dépôt GD-17A**



Vers  
Chibougamau 

Route du Nord

km 313

Vers route  
Matagami/Radisson 