

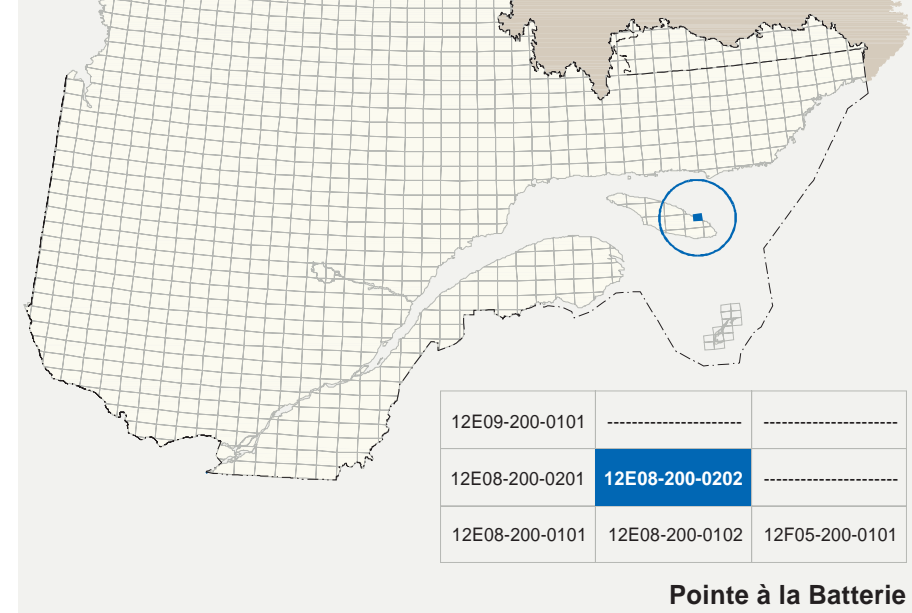
Pointe à la Batterie

12E08-200-0202

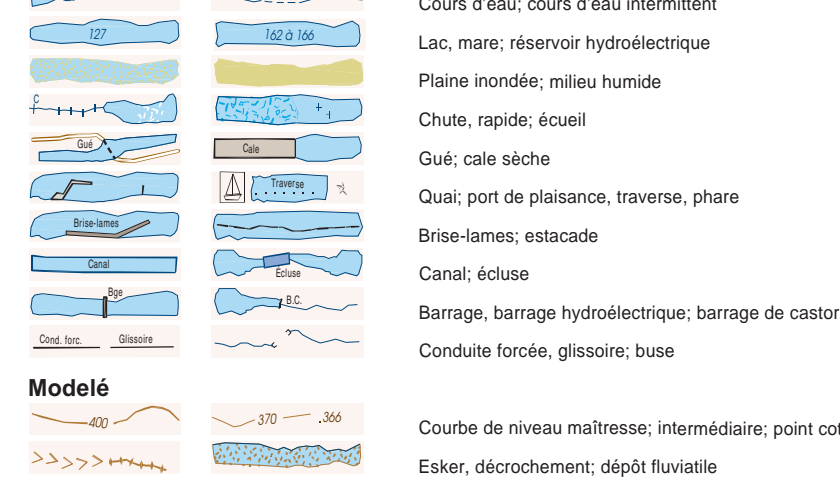


12E08-200-0202

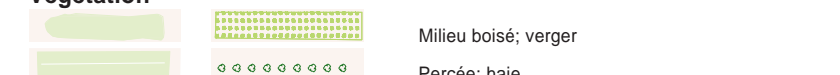
Série TOPO 1/20 000



Hydrographie



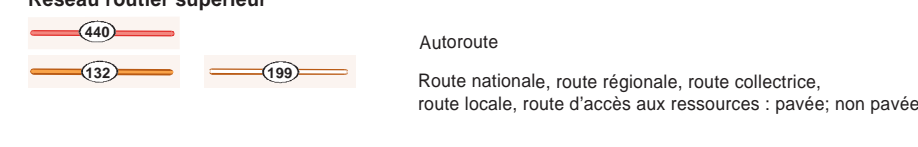
Modèles



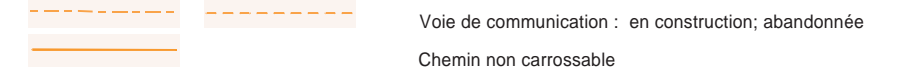
Végétation



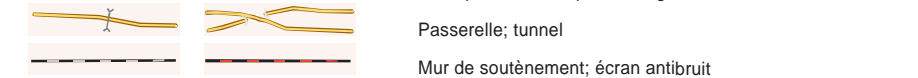
Voies de communication



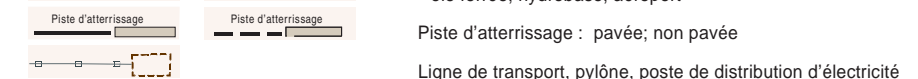
Autres classifications



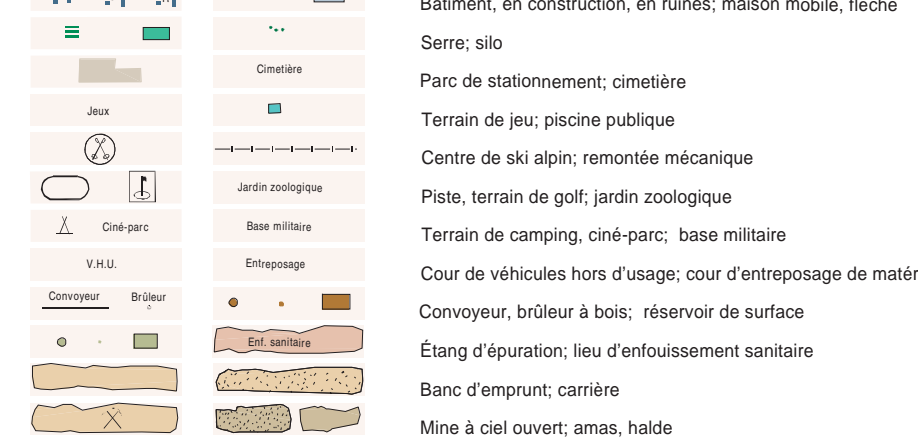
Infrastructures de transport



Frontières



Bâtiments et aires désignées



Métadonnées

Surface de référence géométrique
Système de référence géographique
Projection cartographique
Origine des altitudes
Équidistance des courbes de niveau
Dénivellement magistral au centre de la feuille en 2023
Variation annuelle
Coordonnées géographiques au centre de la feuille
Longitude d'origine (méridien central)
Latitude d'origine (équateur)
Coordonnées d'origine
Facteur d'échelle

Données

Classification du réseau routier
Carte d'occupation des sols
Niveau hydrologique
Déclinaison magnétique
Nomenclature géographique
Courbes de niveau
Photographies aériennes à l'échelle de 1:40 000

Crédits

Direction générale de l'information géographique
Ministère des Ressources naturelles et de la Faune
Note: Ce présent document n'a aucune portée légale.
© Gouvernement du Québec
Dépôt légal: Bibliothèque nationale du Québec, 4^e trimestre 2003