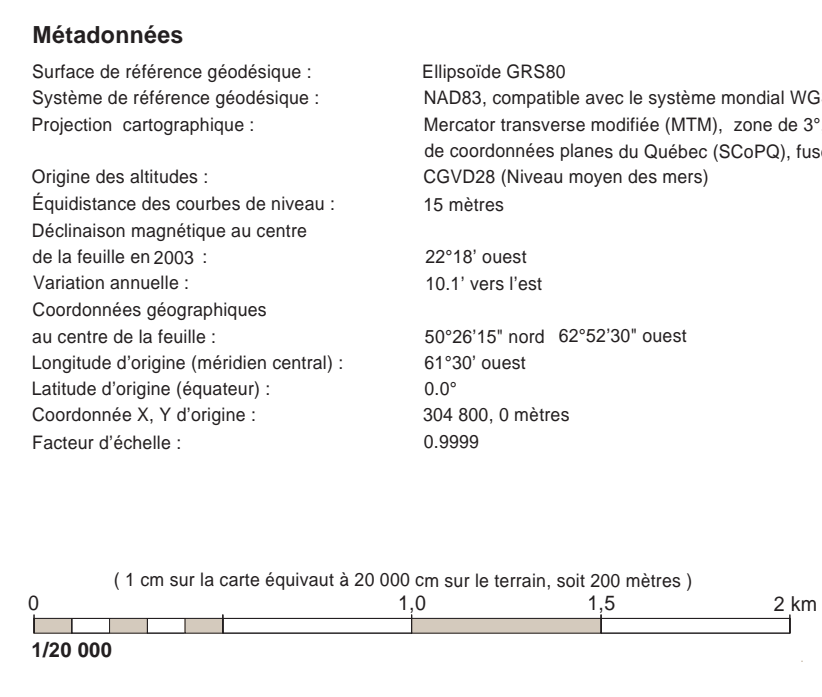
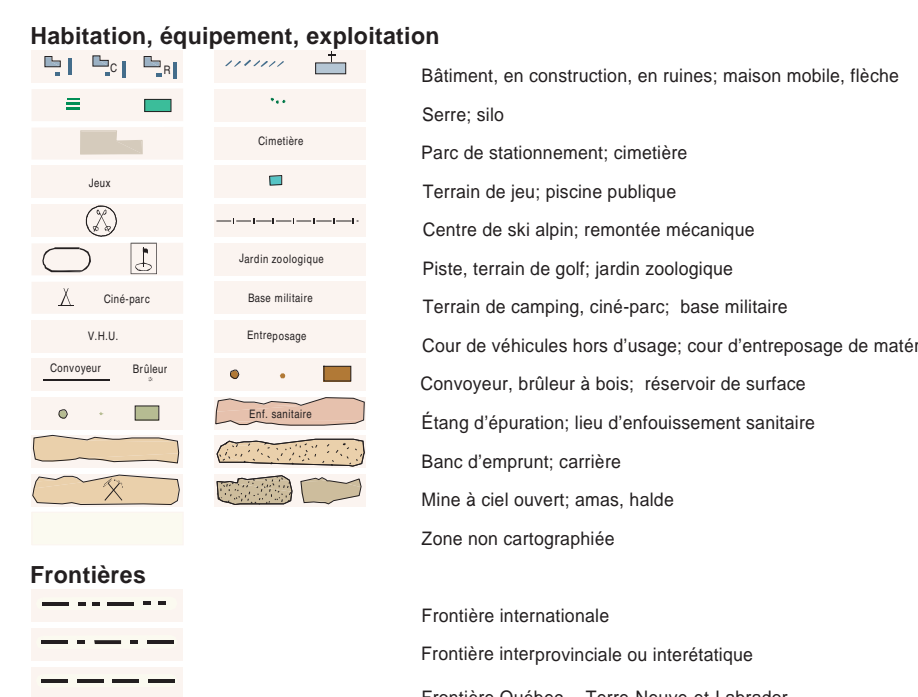
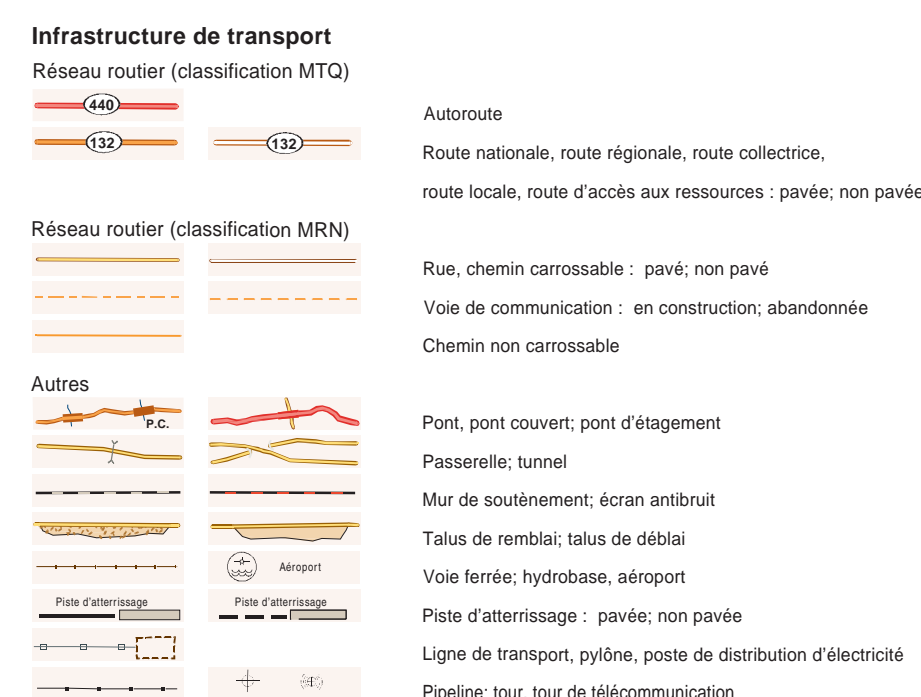
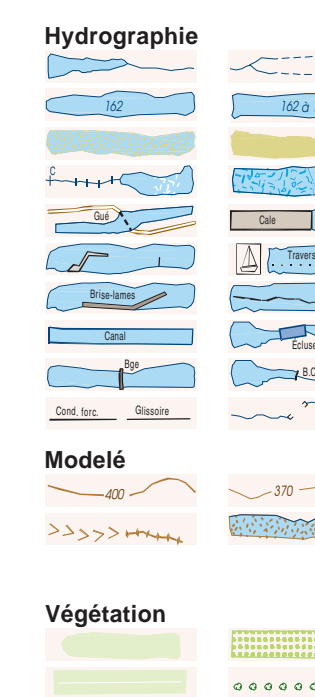
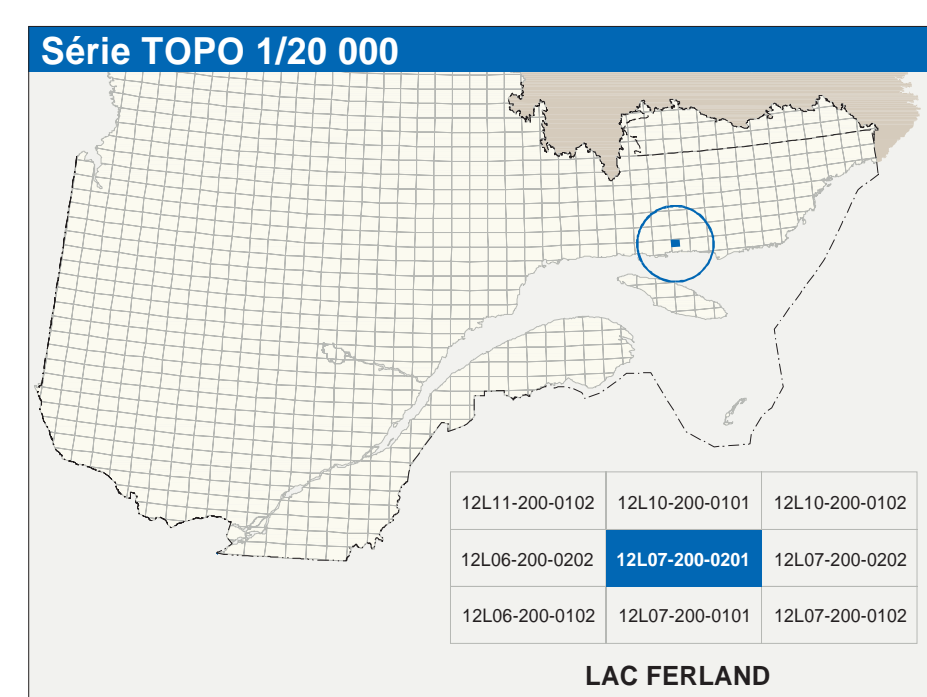
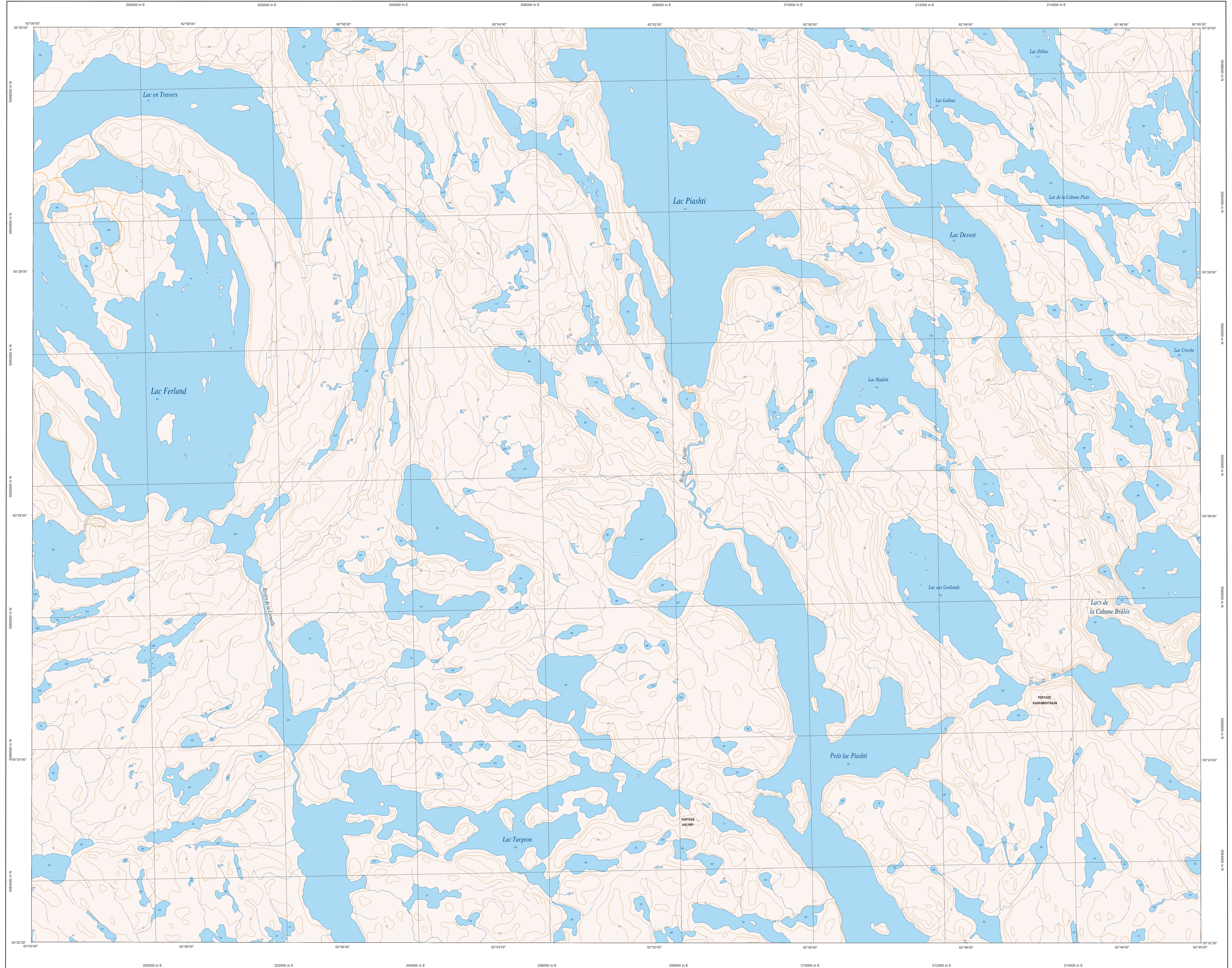


LAC FERLAND

12L07-200-0201



Données	Organisme	Date
Classification du Niveau routier supérieur	Ministère des transports	rd
Cote d'élévation des ressources hydroélectriques	Hydro-Québec	1990
Déclinaison magnétique	Commission géologique du Canada	2003
Courbes de niveau	Ministère des Ressources naturelles du Canada	1995
Nomenclature géographique	Commission de toponymie du Québec	rd
Photographies aériennes à l'échelle de 1:40 000	Ministère des Ressources naturelles et de la Faune	1997

Crédits

Réalisation: Direction générale de l'information géographique

© Gouvernement du Québec, 3^e trimestre 2003

Dépot légal: Bibliothèque nationale du Québec

12L07-200-0201