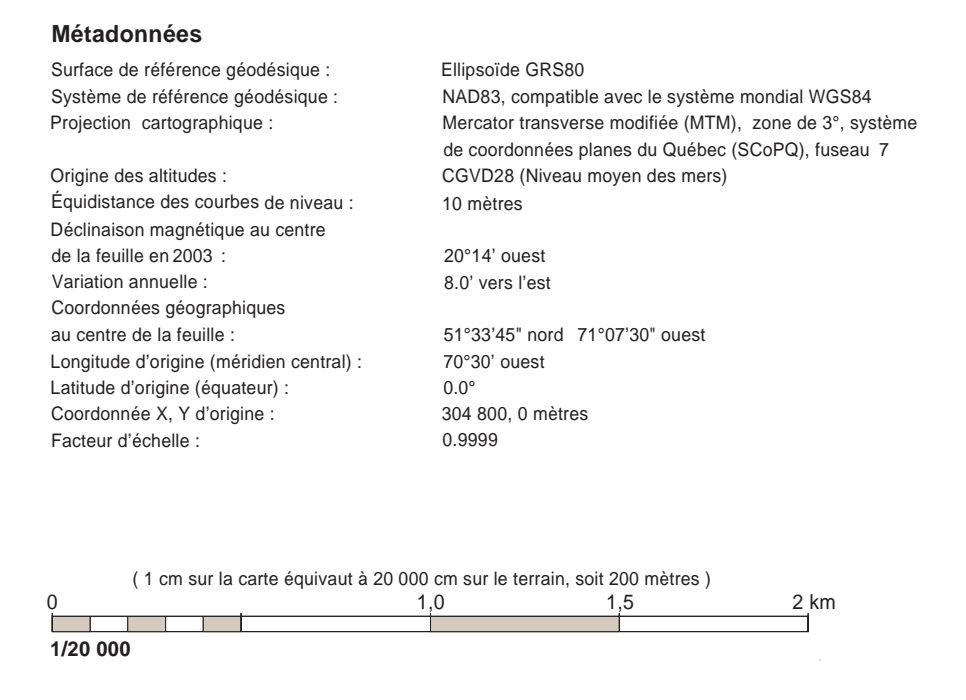
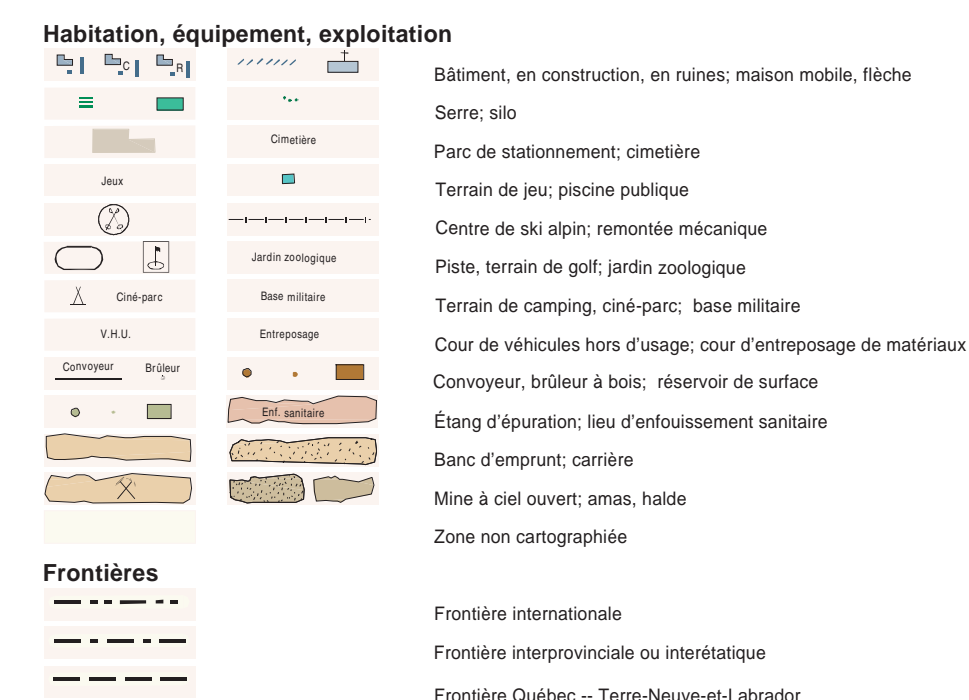
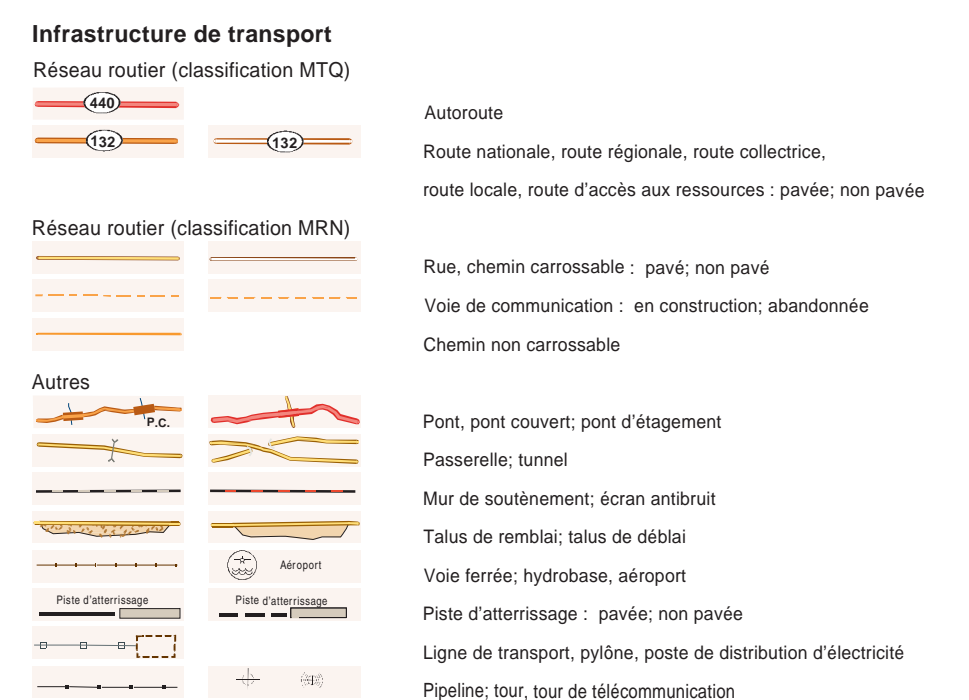
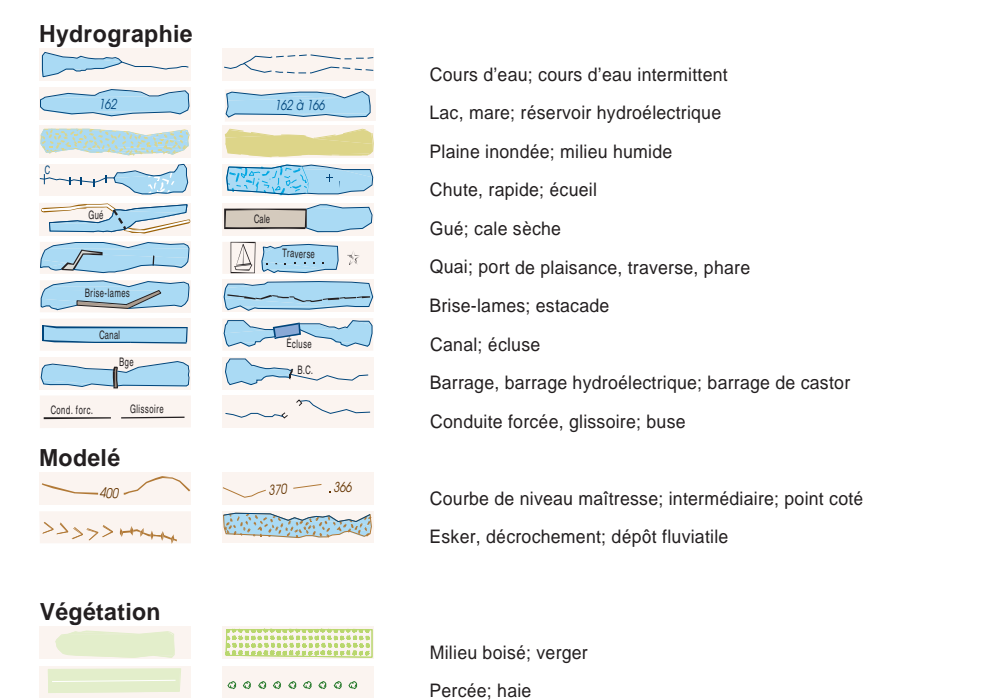
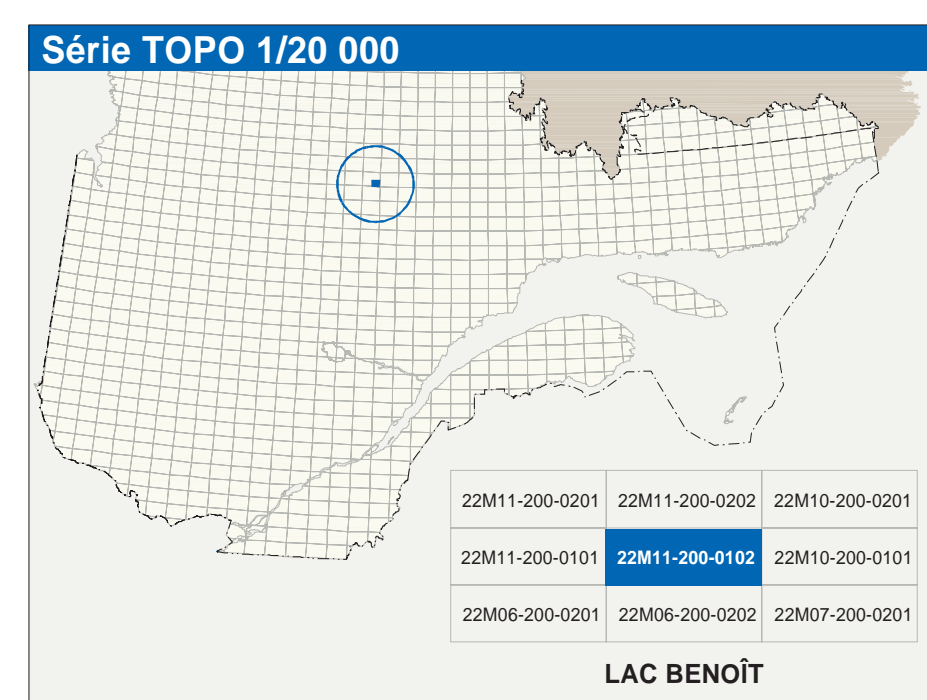


LAC BENOÎT

22M11-200-0102



22M11-200-0102



Sources

Données	Organisme	Date
Classification du réseau routier supérieur	Miraclic des transports	n/d
Cote d'évaluation des réservoirs hydroélectriques	Hydro-Québec	1990
Déclassement magnétique	Commission géologique du Canada	2003
Courbes de niveau	Ministère des Ressources naturelles du Canada	1989
Nomenclature géographique	Commission de toponymie du Québec	n/d
Photographies aériennes à l'échelle de 1:60 000	Ministère des Ressources naturelles et de la Faune	1997

Crédits

Réalisation: Direction générale de l'information géographique

© Gouvernement du Québec 3^e trimestre 2023

Dépot légal - Bibliothèque nationale du Québec