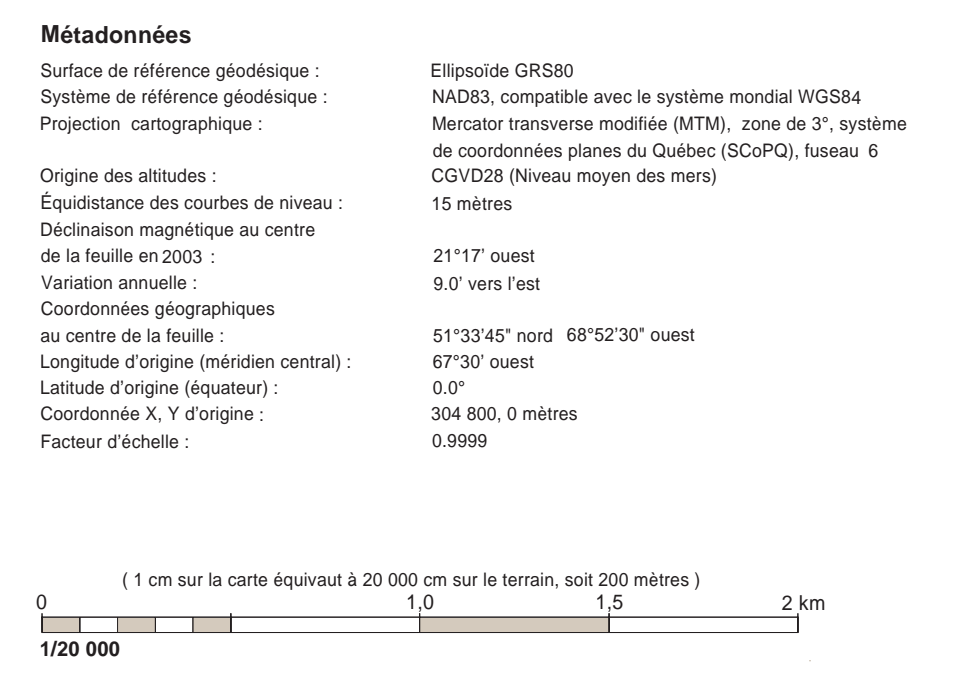
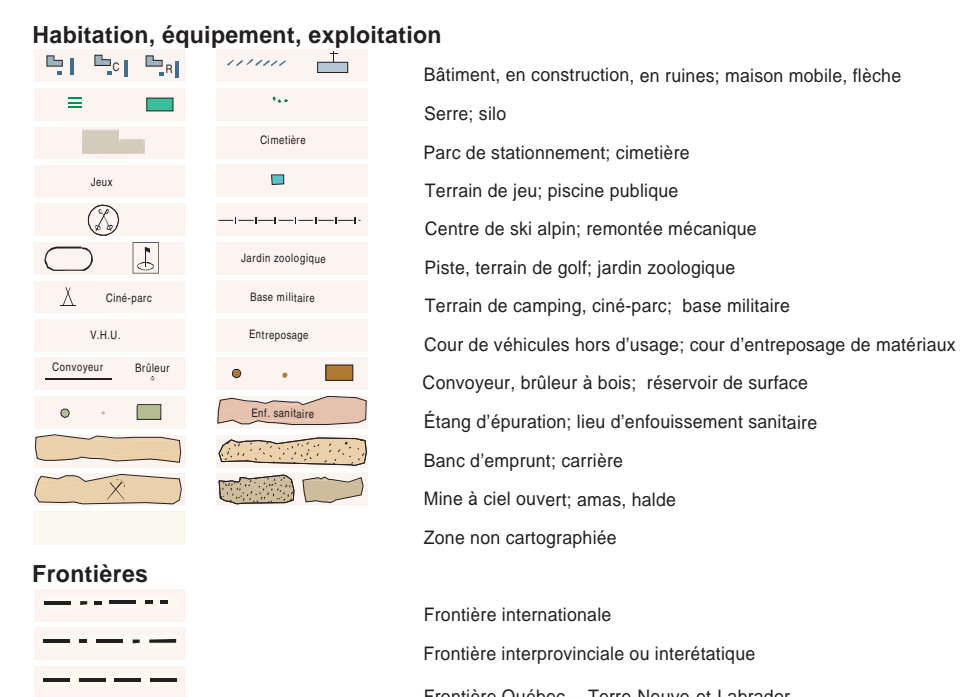
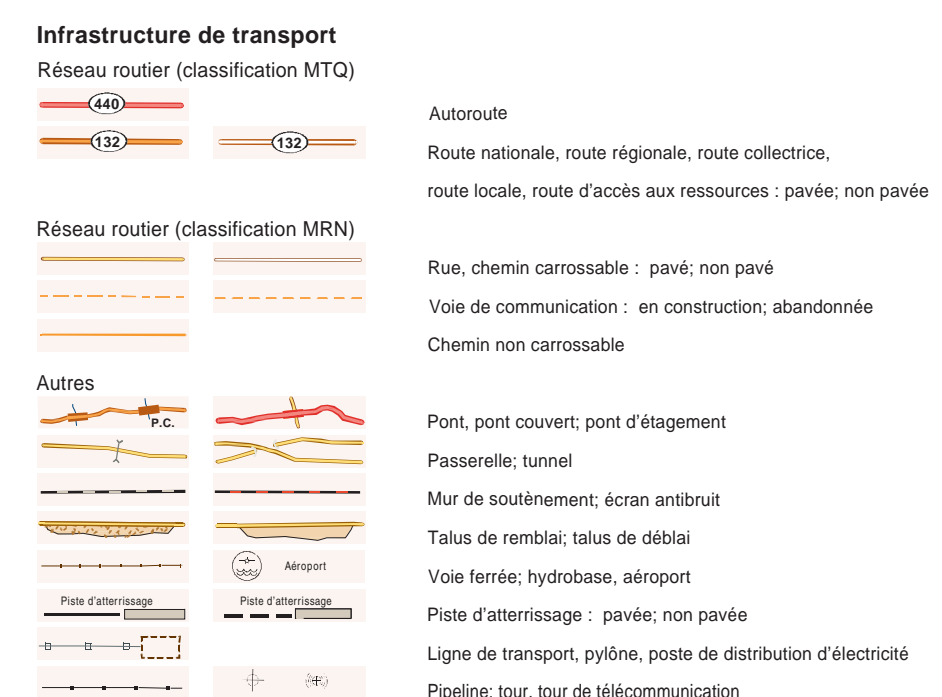
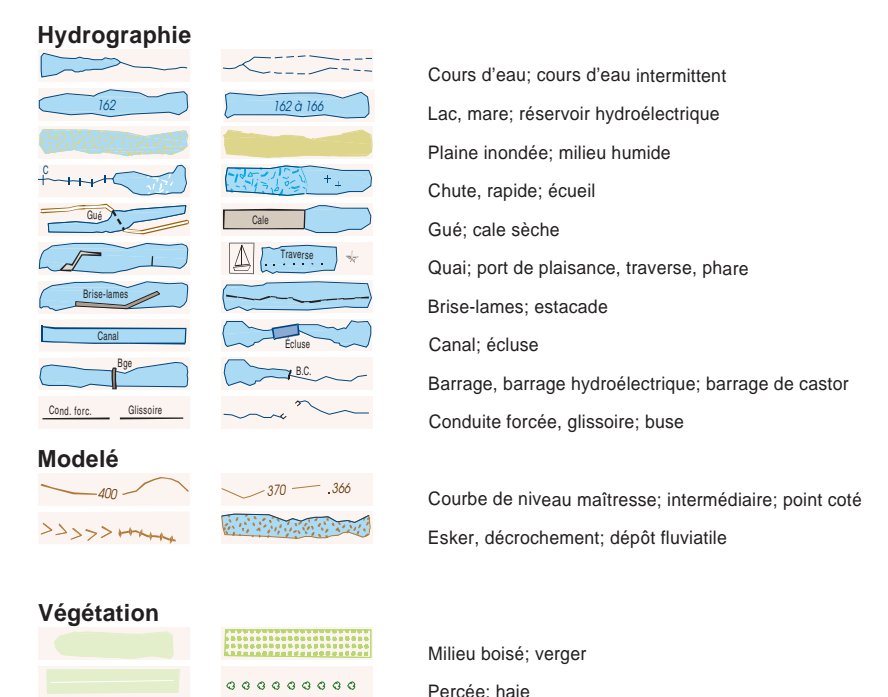
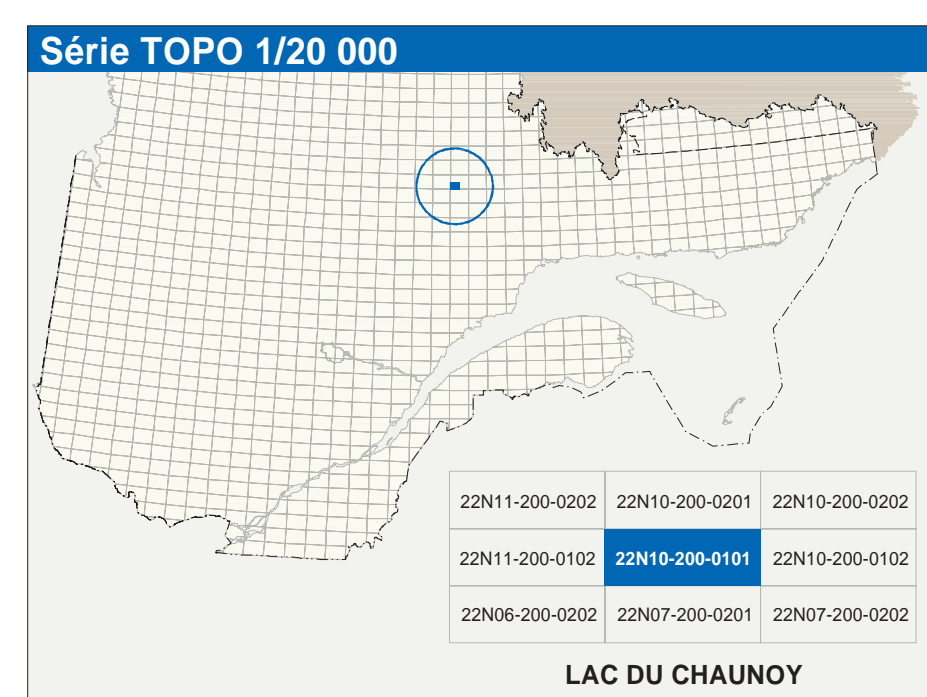


# LAC DU CHAUNOY

22N10-200-0101



22N10-200-0101



Données	Organisme	Date
Classification du réseau routier supérieur	Ministère des transports	nd
Cote d'inspection des réservoirs hydroélectriques	Hydro-Québec	1990
Délimitation magistrale	Commission géologique du Canada	2003
Courbes de niveau	Ministère des Ressources naturelles du Canada	1990
Nomenclature géographique	Commission de toponymie du Québec	nd
Photographies aériennes à l'échelle de 1:40 000	Ministère des Ressources naturelles et de la Faune	1997

**Crédits**  
 Réalisation : Direction générale de l'information géographique  
 © Gouvernement du Québec 27 février 2003  
 Dépôt légal : Bibliothèque nationale du Québec

