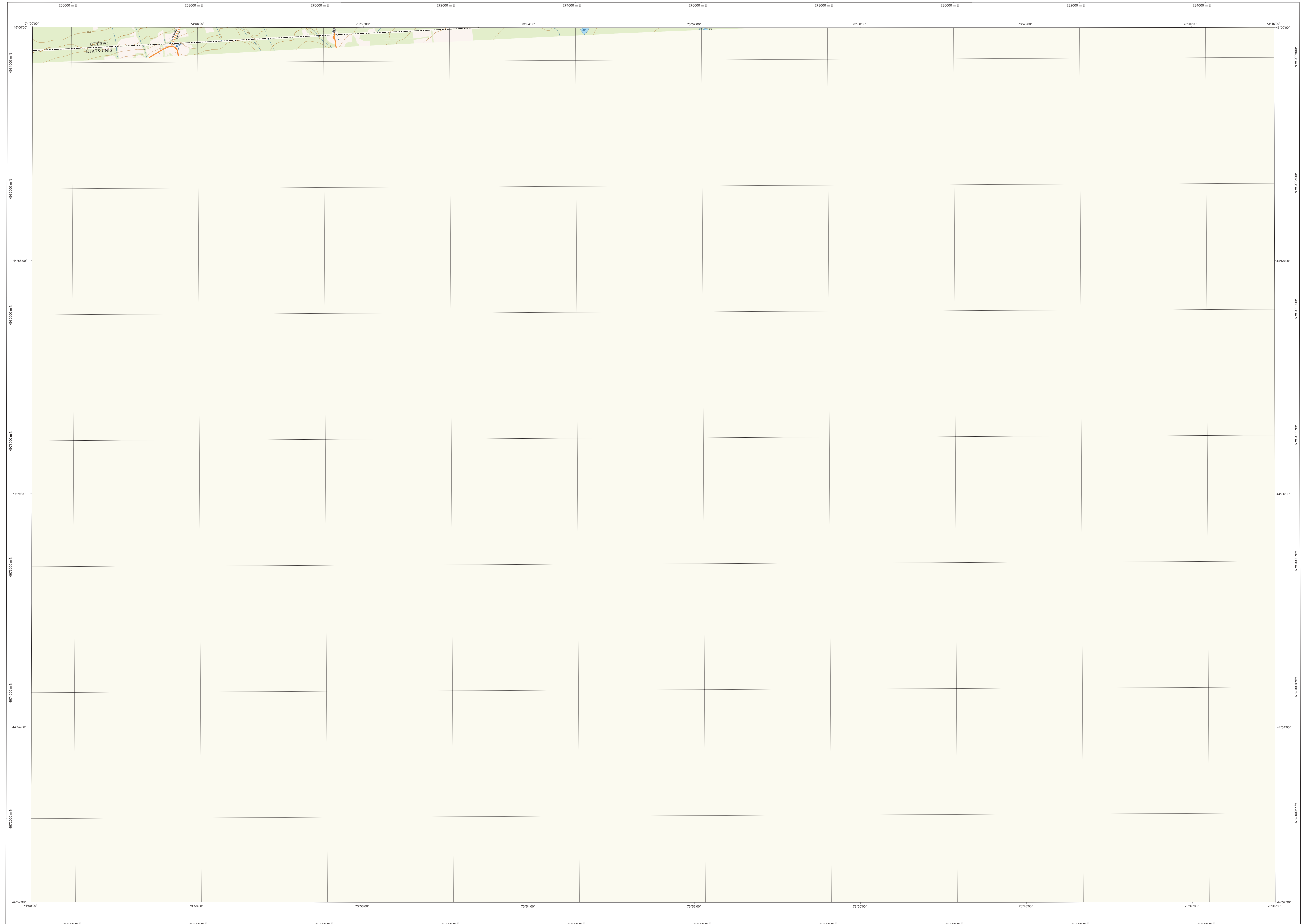
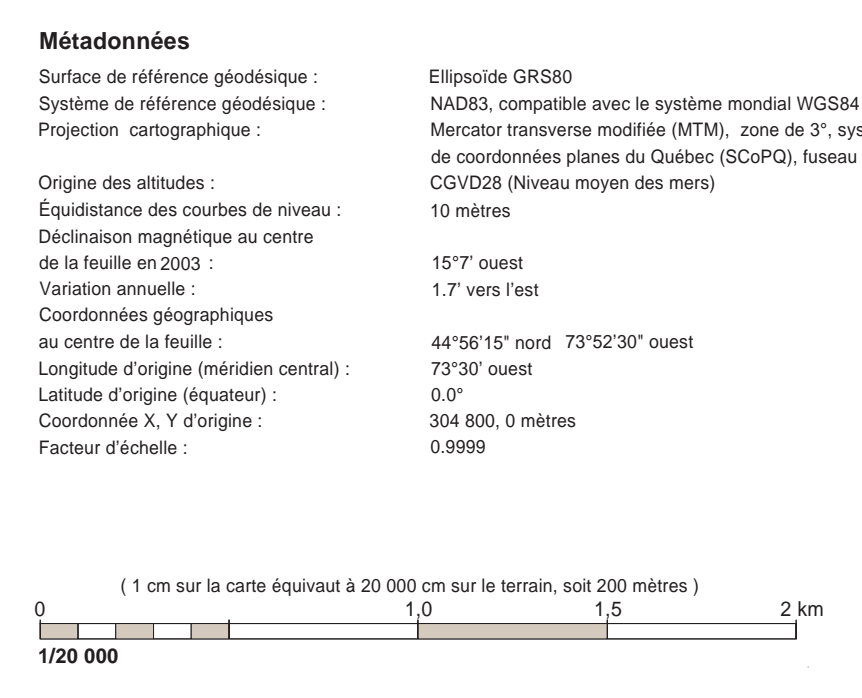
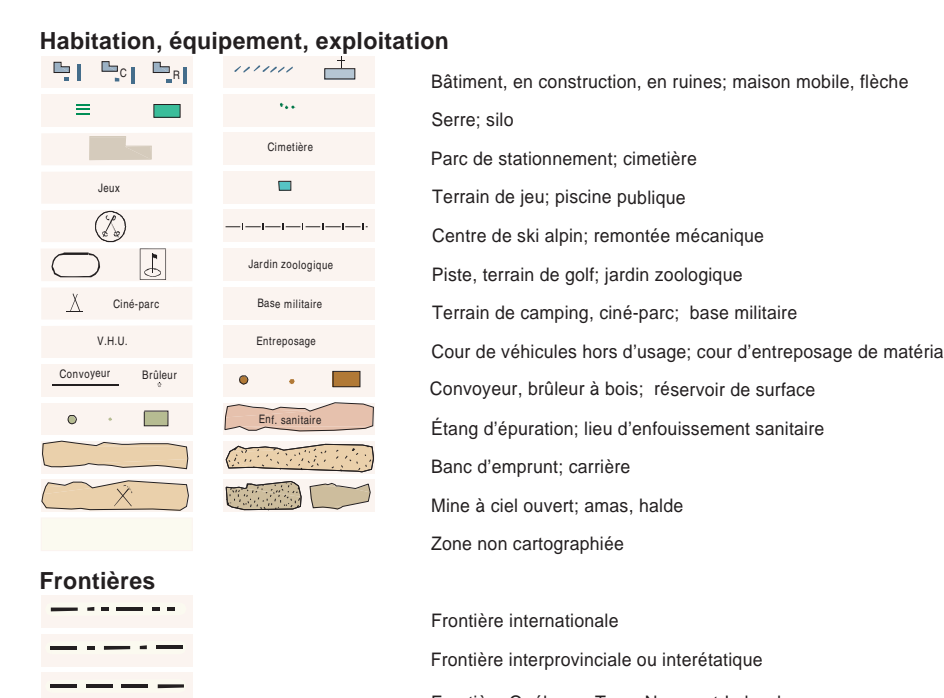
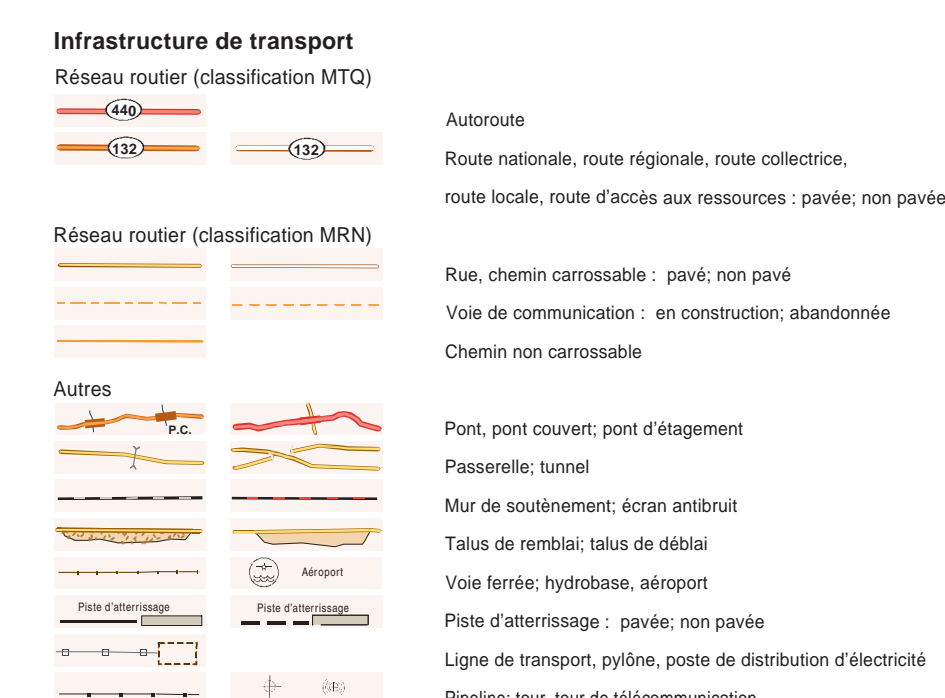
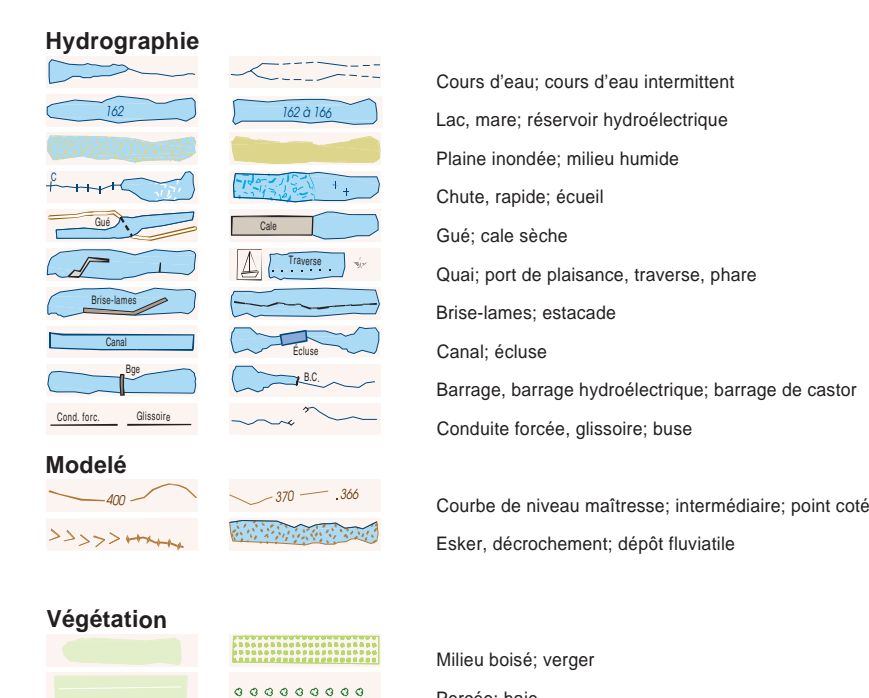
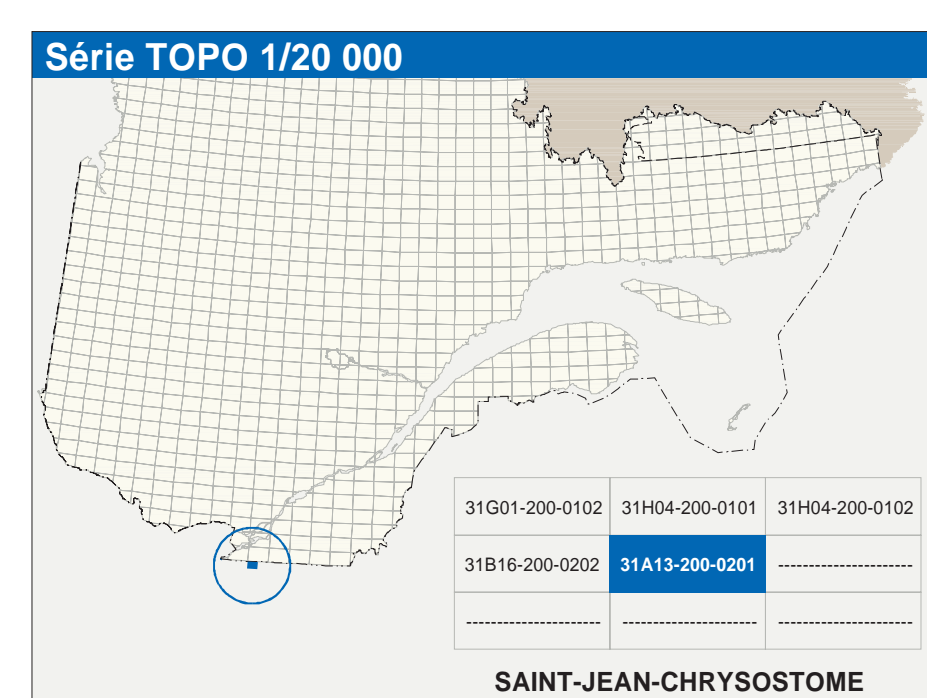


SAINT-JEAN-CHRYSOSTOME

31A13-200-0201



31A13-200-0201



Sources	Données	Organisme	Date
Classification du réseau routier	Ministère des Transports	nd	
Cote d'exploitation des stations hydrologiques	Hydro-Québec	1993	
Déclinaison magnétique	Commission géologique du Canada	2003	
Courbes de niveau	Photogrammétrie aérienne à l'échelle de 1:40 000	nd	2000
Nomenclature géographique	Commission de toponymie du Québec	nd	
Photogrammes aériennes à l'échelle de 1:40 000	Mémoire des Ressources naturelles et de la Faune	2000	

Crédits
Réalisation : Direction générale de l'information géographique
© Gouvernement du Québec 3^e trimestre 2003
Dépôt légal : Bibliothèque nationale du Québec