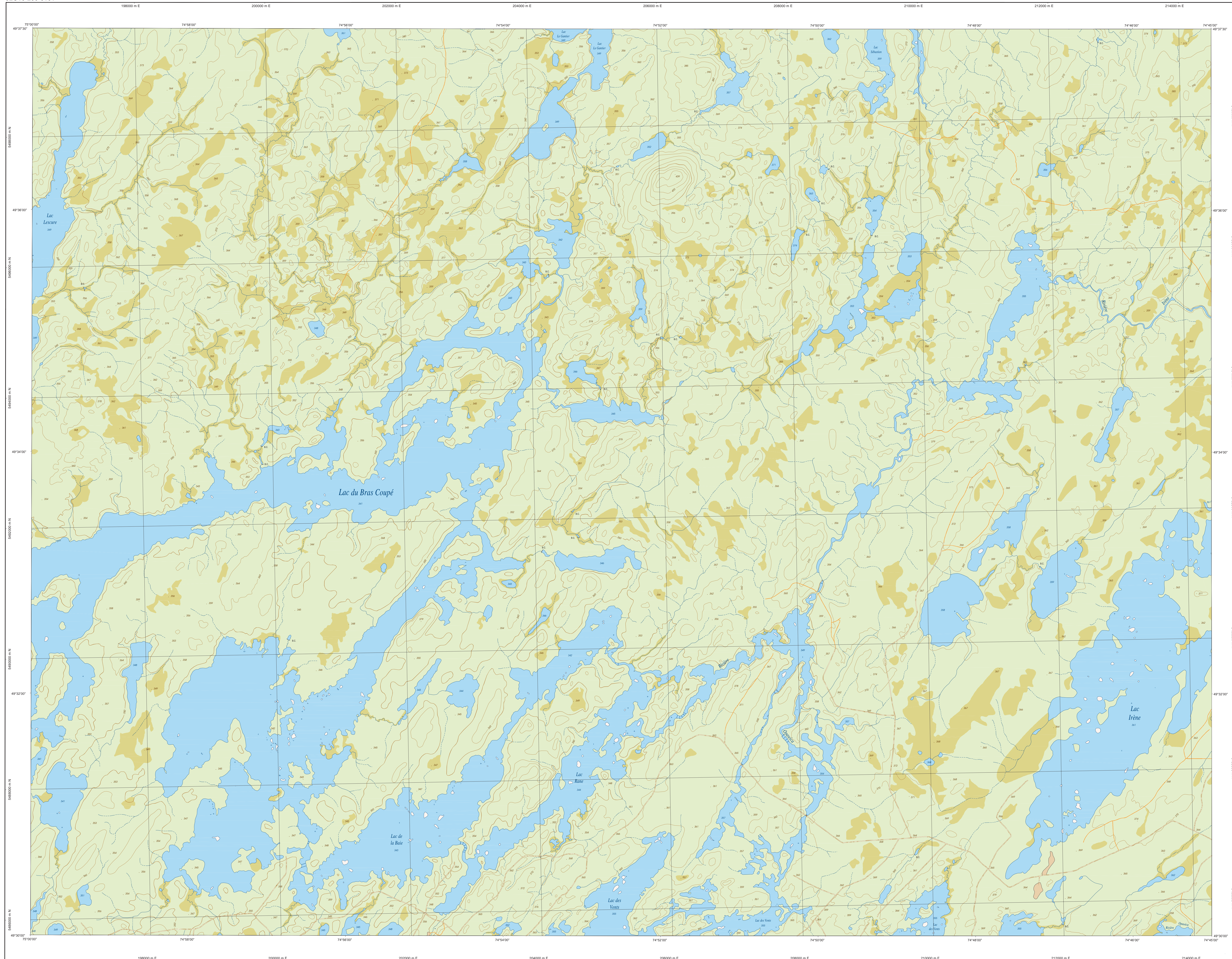
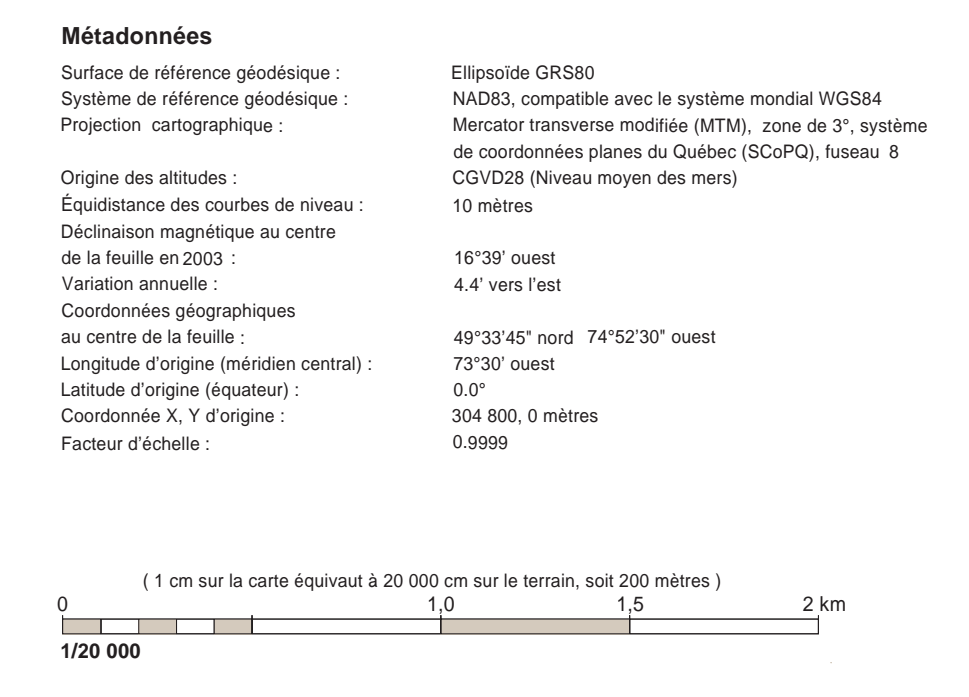
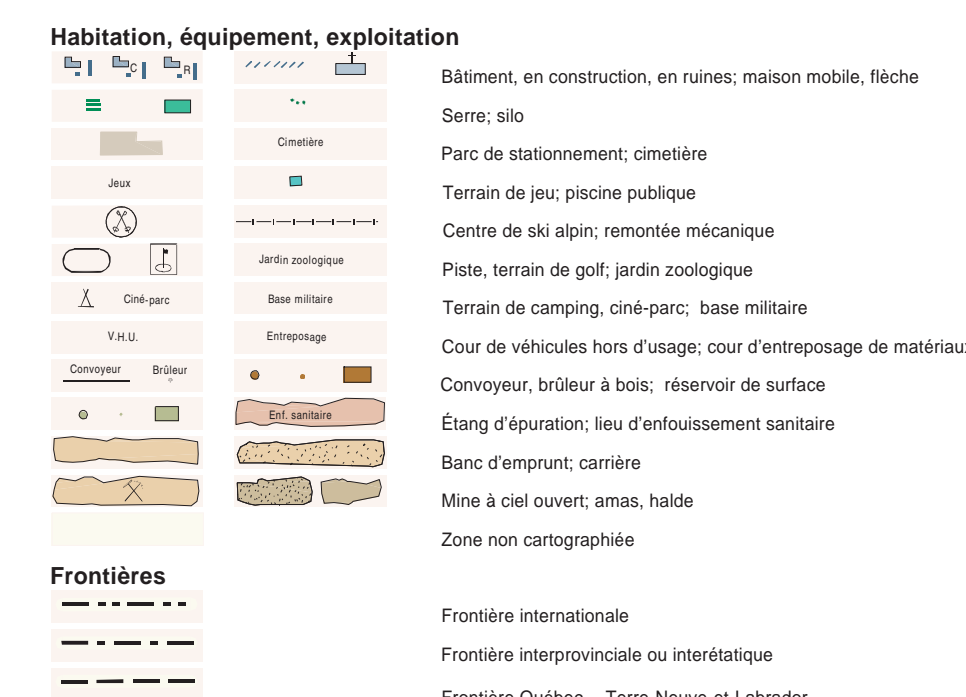
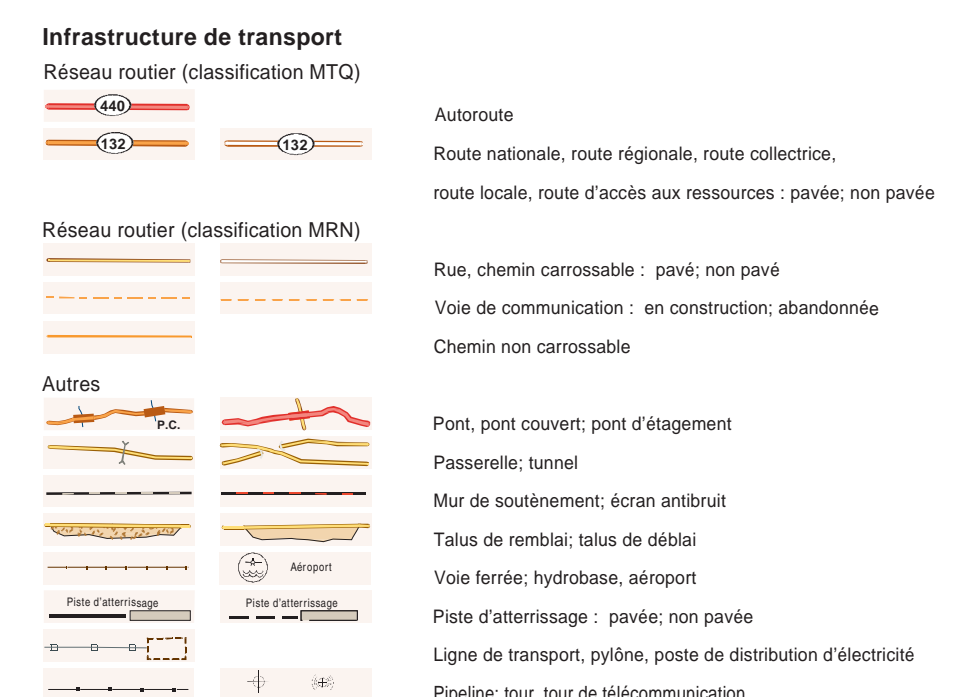
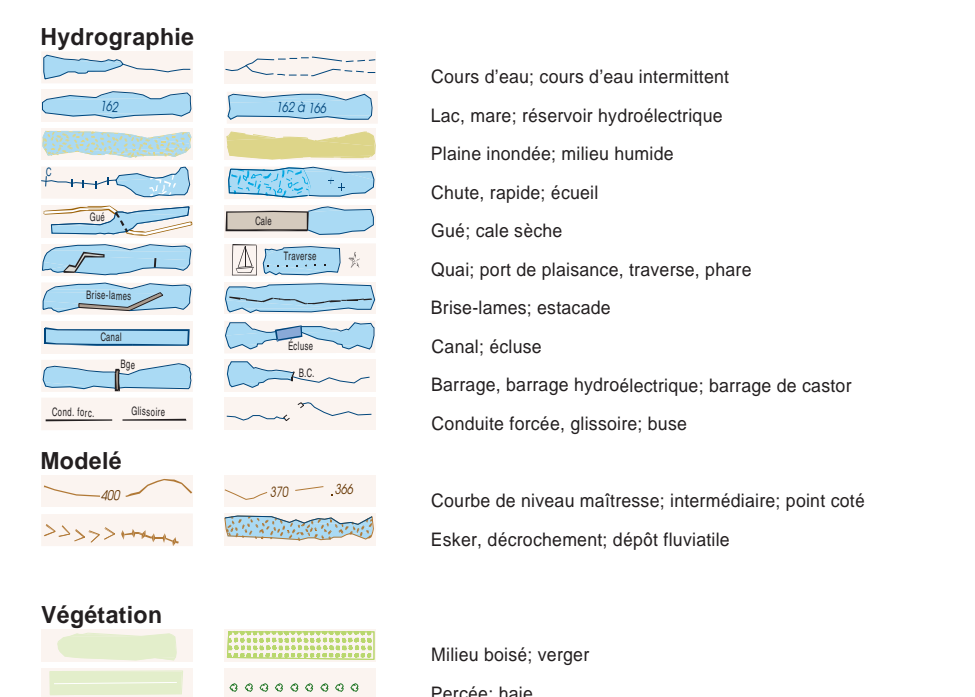
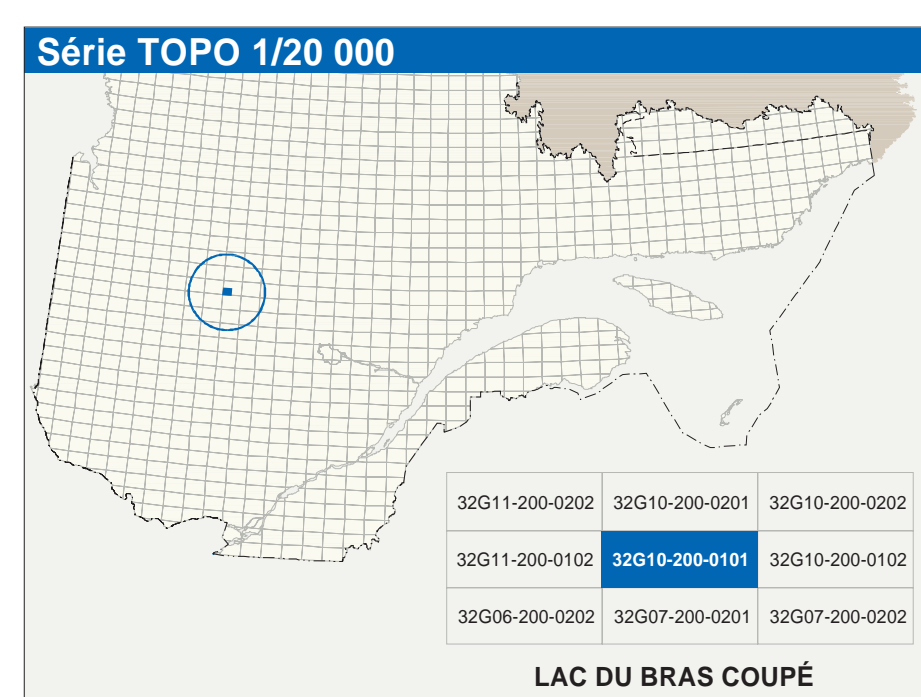


LAC DU BRAS COUPÉ

32G10-200-0101



32G10-200-0101



Données	Organisme	Date
Classification du réseau routier supérieur	Ministère des transports	nd
Cote cadastrale des réservoirs hydroélectriques	Hydro-Québec	1990
Déclinaison magnétique	Commission géologique du Canada	2003
Courbes de niveau	Photographies aériennes à l'échelle de 1:60 000	1982
Nomenclature géographique	Commission de toponymie du Québec	nd
Photographies aériennes à l'échelle de 1:40 000	Ministère des Ressources naturelles et de la Faune	1982

Crédits
Réalisation: Direction générale de l'information géographique
© Gouvernement du Québec 2010
Données: Bibliothèque nationale du Québec

