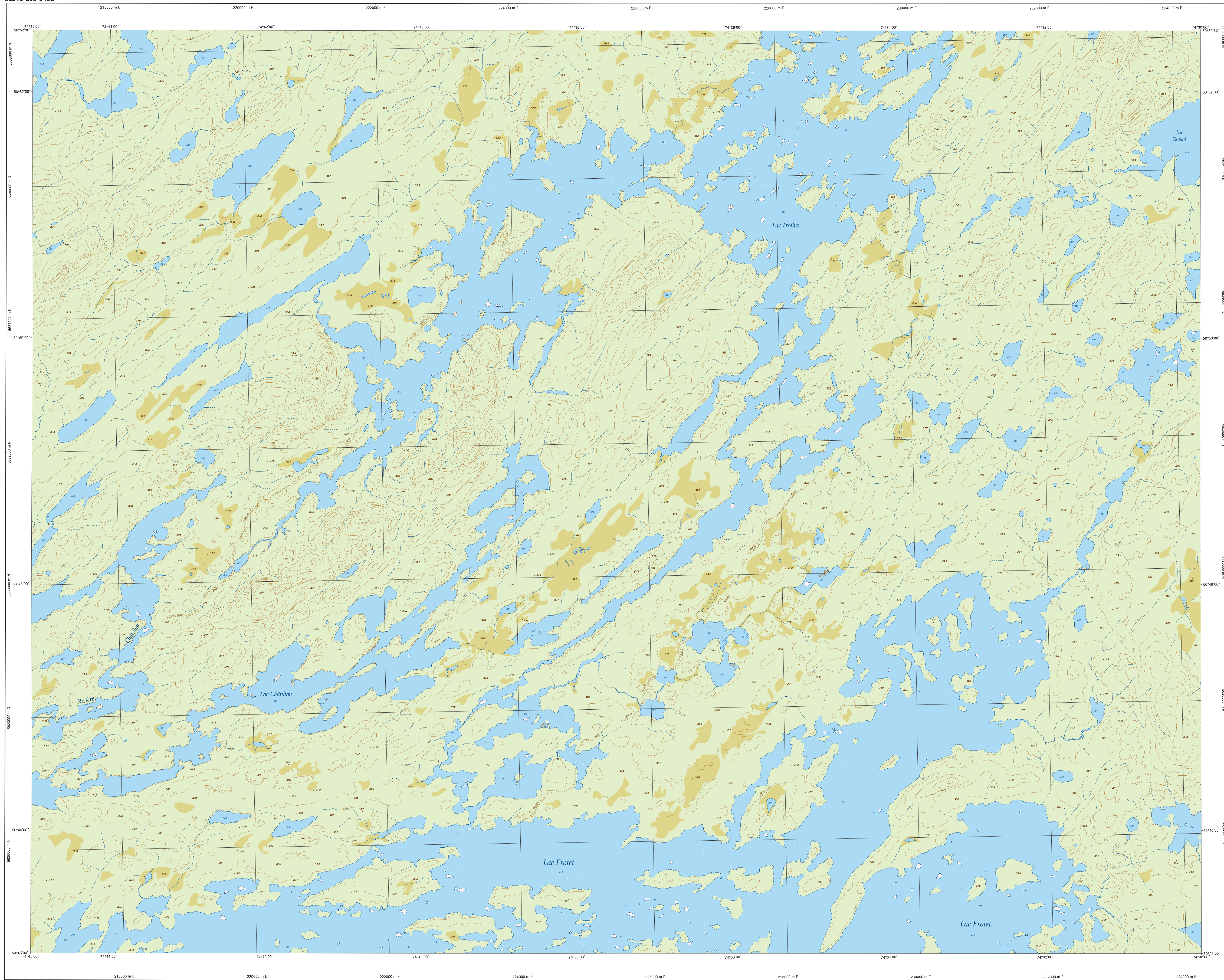
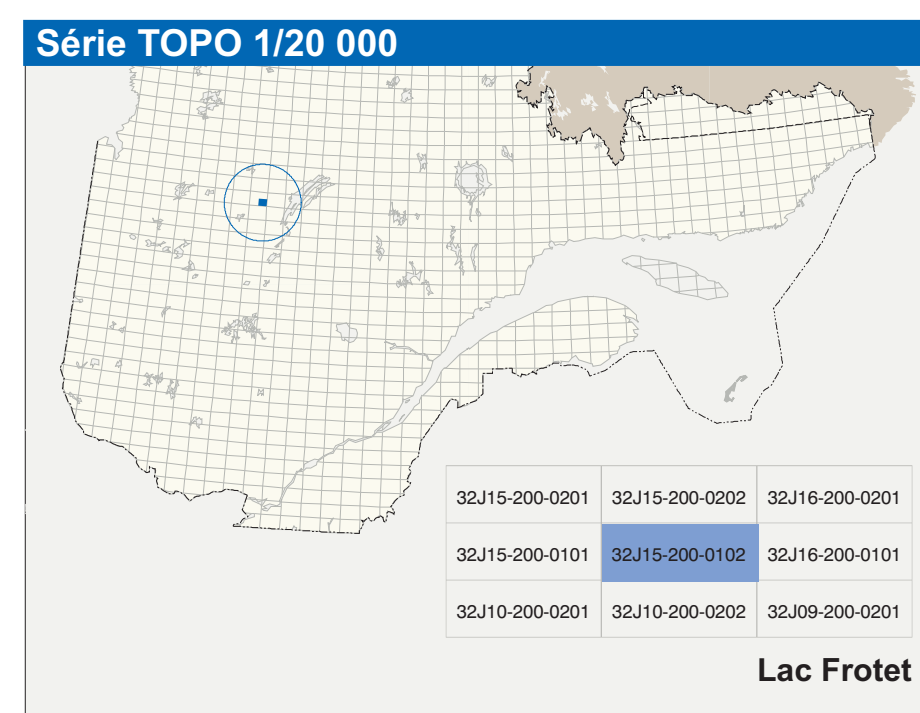


Lac Frotet

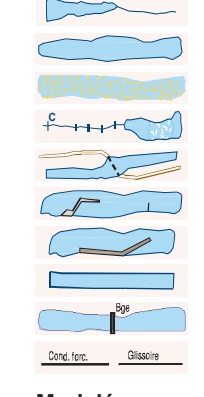
32J15-200-0102



32J15-200-0102



Hydrographie




- Cours d'eau: cours d'eau intermittent
- Lac, mare, réservoir hydroélectrique
- Plaine inondée: milieu humide
- Chute, rapide, écoule
- Quai, cale sèche
- Quai, port de plaisance, traversée, phare
- Branche, estacade
- Canal, écluse
- Barrage, barrage hydroélectrique
- Conduite forée, buse

Modèle



- Courbe de niveau: maquette, intermédiaire, point coté
- Éclair: défilé, fusée

Végétation



- Milieu boisé, vergé
- Parc: hôte


Voies de communication

Réseau routier supérieur



- Autoroute
- Route nationale, route régionale, route collective, route locale, route d'accès aux ressources: pavée, non pavée

Autres classifications



- Flux, chemin carrossable: pavé, non pavé
- Vie de communication: en construction, abandonnée
- Chemin non carrossable

Infrastructures de transport



- Port, pont couvert, pont d'éclatement
- Passerelle, tunnel
- Mur de soutènement, écran anti-but
- Vie de remise: voie de déviation
- Vie ferrée: hydrobase, aéroport
- Piste d'atterrissage: pavée, non pavée
- Ligne de transport: pylône, pote de distribution d'électricité
- Pipeline: tour, tour de télécommunication

Bâtiment et autres désignés



- Bâtiment, en construction, en ruine, maison mobile, ferme
- Semi: éclo
- Parc d'établissement, cimetière
- Terrain de jeu, piscine publique
- Centre de ski alpin, remorque mécanique
- Plateau, terrain de golf, jardin zoologique
- Terrain de camping, club-privé, base militaire
- Cours de véhicules hors route, cours d'atterrissage de matériaux
- Convoyeur, broyeur à bois, réserve de surface
- Étang d'épuration, lieu d'enterrement sanitaire
- Banc d'atterrissage, caniveau
- Mise à ciel ouvert: amas, habité
- Zone non cartographiée

Frontières



- Frontière internationale
- Frontière interprovinciale ou interterritoriale
- Frontière Québec - Terre haïenne et Labrador (piste frontière traitée par définition)

Métadonnées

- Surface de référence géodésique: Système de référence géodésique
- Projection cartographique: Métrique transverse modifiée latine, zone de 2° Système de coordonnées planes du Québec (SCQP), fuseau 8
- CSG 25 (Nouvel moyen des mètres)
- Échelle des altitudes: Équivalence des courbes de niveau
- Déclinaison magnétique au centre de la feuille en 2010: 16°42' ouest
- Variation annuelle: 6,7 vers est
- Coordonnées géographiques au centre de la feuille: 50°48'49" nord et 74°37'30" ouest
- Longueur d'origine (baseline centre): 7730' ouest
- Latitude d'origine (hauteur centre): 7°
- Coordonnées d'origine: X: 334 000; Y: 0 mètres
- Facteur d'échelle: 0,9999

Éléments QRS 80

- NAD 83 compatible avec le système mondial WGS 84
- Métrique transverse modifiée latine, zone de 2° Système de coordonnées planes du Québec (SCQP), fuseau 8
- CSG 25 (Nouvel moyen des mètres)
- 10 mètres
- 16°42' ouest
- 6,7 vers est
- 50°48'49" nord et 74°37'30" ouest
- 7730' ouest
- 7°
- X: 334 000; Y: 0 mètres
- 0,9999

Données

- Classification du réseau routier supérieur
- Cote d'évaluation des réservoirs hydroélectriques
- Déclinaison magnétique
- Nomenclature géographique
- Courbes de niveau
- Photographies aériennes à l'échelle de 1:140 000

Organisme

- Ministère des Transports du Québec
- Hydro-Québec
- Commission géologique du Canada
- Commission de toponymie du Québec
- Ministère des Ressources naturelles et de la Faune
- Ministère des Ressources naturelles et de la Faune

Année

- 1990
- 2010
- 1983
- 1983

Crédits

- Réalisation: Direction générale de l'information géographique
- Matériau des Ressources naturelles et de la Faune
- Note: Le présent document n'a aucune portée légale.
- Diffusion: Géobase Québec
- © Gouvernement du Québec
- Dépot légal - Bibliothèque nationale du Québec, 2^e trimestre 2010