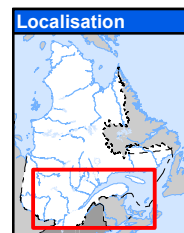
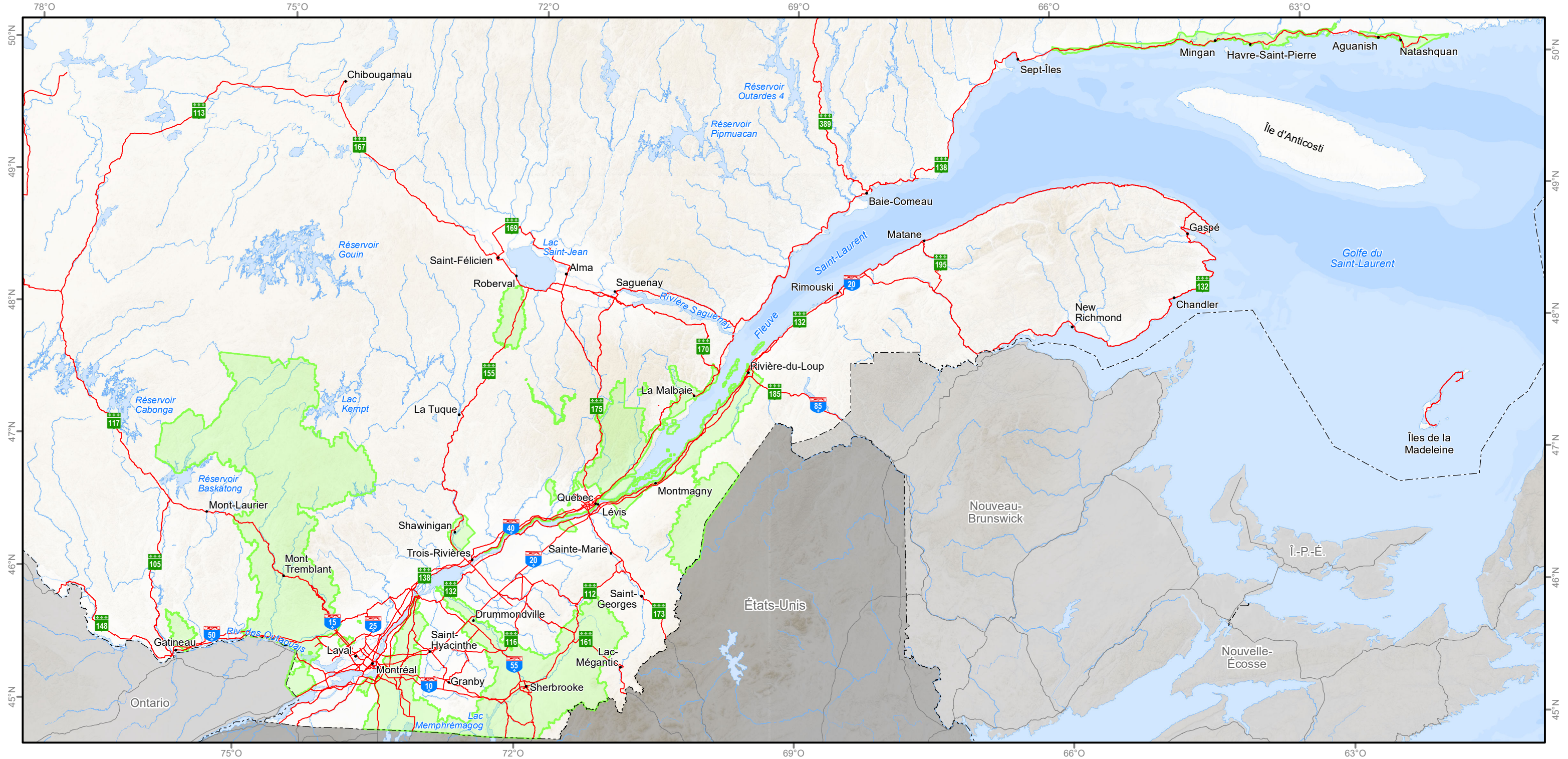


Référentiel québécois sur le bâtiment - version 1 - Secteurs mis à jour (21 décembre 2023) -



Couverture géographique

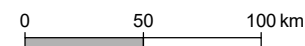
Zone couverte

Organisation territoriale

- Municipalité
- Route principale
- Frontière internationale
- Frontière interprovinciale

Métadonnée

Projection cartographique : Conique de Lambert avec deux parallèles d'échelle conservée (46° et 60°)



Sources

Données
Fond cartographique
Infrastructures de transport
Lieux habités

Organismes
MRNF
MRNF
MTMD

Années
2022
2022, 2023
2022

Réalisation

Ministère des Ressources naturelles et des Forêts
Direction générale de l'information géospatiale
Note : Le présent document n'a aucune portée légale
© Gouvernement du Québec, 2023