

SAISON 2005

BROCHURE GRATUITE

PRINCIPALES RÈGLES

La
pêche
au saumon
au Québec



* Activités organisées pour les élèves de 5^e et 6^e années du primaire

www.mrnf.gouv.qc.ca/faune

Québec 



Le plaisir de faire mouche



www.esquif.com

Les canots Esquif, 100-B Industrielle, Frampton (Québec), Canada G0R 1M0, T.418.479.5351 • F.418.479.5458

MOT DU MINISTRE



Vous trouverez dans la présente brochure un résumé des principales règles qui s'appliquent pour la pêche au saumon au Québec. Au chapitre des nouveautés cette année, mentionnons les nouvelles possibilités de pêche printanière du saumon avec remise à l'eau pour la rivière Ristigouche.

Depuis le printemps 2004, le ministère des Ressources naturelles et de la Faune, de même que ses partenaires, disposent d'une structure de concertation pour analyser la réglementation affectant les utilisateurs des rivières à saumons, l'état des stocks et les difficultés de financement de certains organismes gestionnaires. Il s'agit de la Table saumon.

En plus du Ministère, cette Table rassemble la Fédération québécoise pour le saumon atlantique, la Fédération des gestionnaires de rivières à saumon du Québec, la Fédération québécoise de la faune, la Fédération des pourvoiries du Québec et un représentant du Conseil Tribal Mamuitun. Les membres de la Table font tout en leur pouvoir pour donner accès et pour bien gérer l'importante ressource qu'est le saumon. Ils sont confiants de trouver des solutions durables et novatrices à la mesure des enjeux de ce dossier.

Je vous souhaite une excellente saison de pêche au saumon et vous incite encore une fois à penser à la relève!

Le ministre des Ressources naturelles et de la Faune,

A handwritten signature in black ink, appearing to read 'P. Corbeil'.

Pierre Corbeil

**Ressources naturelles
et Faune**

Québec 

LA PÊCHE AU SAUMON PRINCIPALES RÈGLES – 2005

PRINCIPALES NOUVEAUTÉS EN 2005 (→)

- Nouvelles possibilités de pêche printanière du saumon, avec remise à l'eau, pour la rivière Ristigouche, voir page 16.
- En cas de perte ou de vol, une étiquette ne tient plus lieu de permis, voir page 4.

Cette brochure rappelle les principales règles de pêche au saumon atlantique anadrome. Toutefois, elle ne remplace pas les textes officiels des lois et règlements. On peut en consulter la version électronique sur le site du ministère des Ressources naturelles et de la Faune à l'adresse Internet www.mrnf.gouv.qc.ca/faune.

Le pêcheur est invité à prendre connaissance des conditions particulières qui s'appliquent aux endroits habituellement fréquentés. Veuillez noter que l'icône → attire votre attention sur les nouveautés de 2005 qui peuvent concerner un secteur de rivière, une période de pêche et parfois une limite de prise. Selon l'ampleur des changements, ceux-ci peuvent également être soulignés ou mis en évidence par un trait dans la bordure gauche ou droite.

Note : Dans cette brochure, la forme masculine inclut, selon le contexte, les hommes et les femmes.

Crédits

Conception et réalisation graphique : Imago Communication

Page couverture : Dombrovski Communication & Bissonnette Communication Impact

Photos : Paul Potvin

TABLE DES MATIÈRES

RÈGLES GÉNÉRALES	3
• Définitions	3
• Droit de pêcher	3
• Renseignements sur les permis de pêche	4
• Étiquetage et enregistrement du saumon	4
• Méthodes de pêche	5
• Limites de prise et de taille	5
• Remise à l'eau du saumon	6
• Transport, possession et identification du poisson	7
• Renseignements pour les non-résidents	7
• Pratiques interdites	7
• Protection des habitats fauniques	8
• Circulation dans les milieux fragiles	8
RÈGLES PARTICULIÈRES À CERTAINS TERRITOIRES	9
PÊCHE AILLEURS QUE DANS LES RIVIÈRES À SAUMONS	9
PÊCHE DANS LES RIVIÈRES À SAUMONS	10
CARTE DES RIVIÈRES À SAUMONS	31
INDEX DES RIVIÈRES À SAUMONS	32
BUREAUX DU MINISTÈRE, SECTEUR FAUNE QUÉBEC	34
NOS PARTENAIRES FAUNIQUES	35

MISE EN GARDE – En cours de saison, il est possible que le Ministère des Ressources naturelles et de la Faune intervienne pour fermer la pêche ou modifier les limites de prise en fonction des montaisons du saumon. Le Ministère peut, par exemple, décider de l'arrêt total de la pêche au saumon ou encore interdire la pêche aux grands saumons tout en permettant la pêche aux petits saumons. Les pêcheurs en seront informés au moment opportun par voie de communiqué. Pour connaître ces changements, on peut s'adresser au bureau régional visé ou consulter le site Internet du Ministère.

Par ailleurs, il est aussi possible que la pratique de la pêche soit modifiée à la suite d'une entente entre le gouvernement du Québec et une nation autochtone, ou entre le ministre des Ressources naturelles et de la Faune et

une nation autochtone ou un conseil de bande. En effet, l'Assemblée nationale, dans ses résolutions du 20 mars 1985 et du 31 mai 1989, a reconnu formellement les onze nations autochtones du Québec, de même que leurs droits particuliers au sein des législations existantes. Le gouvernement du Québec a choisi de négocier avec les nations autochtones en vue de conclure des ententes pour mieux définir et préciser l'exercice de leurs activités. Cette démarche s'appuie à la fois sur la légitimité historique et sur l'importance pour la société québécoise d'établir avec les Autochtones des rapports harmonieux fondés sur la confiance et le respect mutuels. Pour plus de renseignements sur d'éventuelles modifications, vous pouvez vous adresser au Service d'accueil et de renseignements ou au bureau du Ministère (secteur Faune Québec) de la région concernée.

RÈGLES GÉNÉRALES

Cette brochure traite principalement de la pêche du saumon dans les rivières à saumons. Les espèces visées sont le saumon atlantique anadrome et toute autre espèce de poisson dans les rivières à saumons.

DÉFINITIONS

Dans cette brochure, les définitions suivantes s'appliquent :

- **Anadrome** : se dit d'un poisson qui vit en mer et fraie en eau douce.
- **Épuisette** : filet en forme de poche, dont la plus grande dimension ne dépasse pas 90 cm, monté sur un cadre.
- **Fosse à saumons** : endroit d'une rivière à saumons désigné comme fosse à saumons par des écriteaux.
- **Ombles** : comprend l'omble de fontaine et l'omble chevalier (anadromes et d'eau douce), sauf mention contraire dans le texte.
- **Parc national** : désigne un parc national du Québec, sauf mention contraire dans le texte.
- **Pêche à la ligne** : Action de pêcher au moyen d'une ligne, montée ou non sur une canne, à laquelle sont attachés des hameçons appâtés ou des leurres artificiels.

La présente définition ne comprend pas la pêche pratiquée au moyen de lignes dormantes.

- **Pêche à la mouche** : Pêche au moyen d'une ligne, montée sur une canne, à laquelle sont attachées des mouches artificielles (voir *Pêche à la mouche seulement*, page 5).
- **Pêcher** : action de prendre ou de chercher à prendre du poisson par quelque moyen que ce soit.
- **Résident** : personne domiciliée au Québec et y ayant demeuré au moins 183 jours au cours de l'année précédant ses activités de pêche ou sa demande d'un permis.
- **Saumon** : saumon atlantique anadrome :
 - grand saumon, saumon de 63 cm et plus;
 - petit saumon, saumon de moins de 63 cm.
- **Truite de mer** : désigne un omble de fontaine anadrome.

DROIT DE PÊCHER

Toute personne a le droit de pêcher conformément à la loi. Ce droit n'a cependant pas pour effet d'accorder à un pêcheur la priorité d'utilisation d'un territoire public au détriment des autres amateurs de plein air, pas plus qu'il ne lui accorde l'exclusivité de ce territoire.

De plus, il est interdit de faire sciemment obstacle à une personne qui pêche légalement et qui a accédé de façon légitime au territoire où elle se trouve. Il faut comprendre que « faire obstacle » peut, entre autres, renvoyer à l'un des éléments suivants :

- empêcher l'accès d'un pêcheur sur les lieux de pêche auxquels il a légalement le droit d'accéder;

- incommoder ou effaroucher un poisson par une présence humaine, animale ou autre, par un bruit ou une odeur;
- rendre inefficace un appât, un leurre, un agrès ou un engin destiné à la pêche.

Le droit de pêcher ne peut en aucun cas limiter le droit de propriété. Un propriétaire foncier peut jouir de sa propriété à sa guise et accorder ou non l'accès à sa propriété à un pêcheur qui lui en fait la demande. Le partage du territoire par les utilisateurs doit se faire dans un esprit de cohabitation harmonieuse et de comportement éthique.

RENSEIGNEMENTS SUR LES PERMIS DE PÊCHE

Pour pêcher, il faut avoir avec soi son permis et le présenter sur-le-champ à un agent de protection de la faune ou un assistant à la protection de la faune qui le demande. Pour être valide, il doit être signé par la personne qui le délivre, et par le titulaire.

OÙ SE PROCURER UN PERMIS? – Le permis de **pêche sportive du saumon atlantique** est disponible seulement auprès des réserves fauniques, des zecs de pêche au saumon ou des pourvoiries offrant des services reliés à la pêche au saumon ainsi que chez certains dépositaires. Pour connaître le nom d'un dépositaire, adressez-vous à un bureau du Ministère (secteur Faune Québec).


Tarifs des permis*	Résident**	Non-résident
<i>Pêche sportive du saumon atlantique</i>		
– annuel	31,73 \$	97,37 \$
– 1 jour	13,69 \$	26,95 \$
– remise à l'eau obligatoire	8,91 \$	8,91 \$
<i>Pêche sportive (sauf saumon atlantique)</i>		
– moins de 65 ans	14,13 \$	45,21 \$
– 65 ans et plus	11,30 \$	45,21 \$
– 7 jours consécutifs	s. o.	30,43 \$
– 3 jours consécutifs	8,04 \$	19,78 \$
– 1 jour	s. o.	8,91 \$
– remise à l'eau obligatoire***	8,91 \$	8,91 \$

* Le tarif comprend une somme de 2,25 \$ versée à la Fondation de la faune du Québec. **Les taxes sont en sus.**

** Voir la définition de *Résident*, page 3.

*** Permis valable seulement lorsque le détenteur utilise les services d'une pourvoirie.

PERMIS DE PÊCHE SPORTIVE DU SAUMON ATLANTIQUE – Pour pêcher le saumon, on doit être titulaire d'un permis de pêche sportive du saumon atlantique. Ce permis est requis pour pêcher le saumon partout au Québec ainsi que pour pêcher toute espèce durant une période de pêche au saumon dans une rivière à saumons ou un secteur de rivière à saumons.

 En cas de perte ou de vol d'un permis de pêche, on doit acheter un autre permis pour pouvoir pêcher de nouveau. Un permis de pêche au saumon expire lorsque la ou les étiquettes délivrées avec le permis ont été utilisées ou lorsque prend fin la saison de pêche au saumon ou la journée de validité du permis.

PERMIS DE PÊCHE SPORTIVE (SAUF SAUMON ATLANTIQUE) – Ce permis autorise de façon **générale** la pêche des espèces de poissons d'intérêt sportif au Québec. Ce permis n'est pas valable pour la pêche au saumon ni pour la pêche aux autres espèces dans les rivières à saumons pendant les périodes de pêche au saumon, sauf dans la rivière Jacques-Cartier, en amont du barrage Bird, à Pont-Rouge, ainsi que dans la branche ouest de la rivière aux

Rochers, en aval du pont du boulevard des Îles jusqu'à l'embouchure (secteur du Petit Quai). Toutefois, avec ce permis, il est possible de pêcher les espèces autres que le saumon dans certaines rivières à saumons mentionnées dans la présente brochure aux zones 1, 2, 3, 18 à 21, 23, 27 et 28 en dehors des périodes de pêche au saumon. En cas de perte ou de vol de ce permis, ou lorsque celui-ci est inutilisable, on doit en acheter un autre pour continuer à pêcher.

PÊCHE EN VERTU DU PERMIS D'UNE AUTRE PERSONNE – Le permis de pêche sportive du saumon atlantique autorise les enfants de moins de 18 ans d'un titulaire, ou âgés de 18 à 24 ans, porteurs de leurs cartes d'étudiant valide et du permis du parent, à pêcher sans avoir à acheter de permis. Il en va de même pour toute personne de moins de 18 ans ou tout étudiant, âgé de 18 à 24 ans, porteur de sa carte d'étudiant valide, qui pêche sous la surveillance d'une personne de 18 ans ou plus, titulaire de ce permis. La personne qui pêche ainsi doit respecter les conditions prévues au permis du titulaire. Dans ces cas, la quantité totale de poissons pris en une journée ne doit pas dépasser la quantité autorisée pour le titulaire du permis. Ces modalités s'appliquent à tous les permis de pêche au saumon.

FÊTE DE LA PÊCHE – Pour les résidents, le permis n'est pas requis pour pêcher pendant la « **Fête de la pêche** », les 10, 11 et 12 juin 2005. À cette occasion, on peut pêcher toute espèce de poisson pendant les périodes de pêche prévues selon les espèces et aux endroits où la pêche est autorisée. Tout saumon pris dans ces conditions doit être remis à l'eau là où il a été pris. Il est à noter également que la permission accordée aux pêcheurs de pêcher sans permis à cette occasion, ne les dispense pas d'acquitter les autres droits et tarifs exigés pour la pratique de cette activité.

RESTRICTIONS RELATIVES AUX PERMIS – Une personne ne peut pas acheter ou posséder :

- plus d'un permis annuel de pêche au saumon;
- plus d'un permis d'un jour pour une même journée;
- un permis d'un jour si elle a déjà acheté ou si elle possède le permis annuel;
- un permis d'un jour si elle a déjà pris et gardé sept saumons au cours de la même année.

Le permis de pêche au saumon avec remise à l'eau obligatoire peut être acheté en tout temps même si on détient déjà le permis annuel ou le permis d'un jour. Par ailleurs, une personne qui possède le permis avec remise à l'eau obligatoire, ou qui possède ou qui a déjà acheté un permis d'un jour, peut acheter le permis annuel de pêche au saumon.

ÉTIQUETAGE ET ENREGISTREMENT DU SAUMON

ÉTIQUETAGE OBLIGATOIRE – Le **permis annuel** de pêche au saumon est délivré avec sept étiquettes en vue de l'étiquetage obligatoire du saumon qu'on a pris et

gardé. Le **permis d'un jour**, quant à lui, est délivré avec une seule étiquette. Ce permis et cette étiquette ne sont valides que pour la journée indiquée sur le permis.

Note : Au cours de la saison, une personne ne peut en aucun cas prendre et garder plus de sept saumons (voir *Limites de prise et de taille*, page 6).

Quiconque **prend et garde** un saumon doit aussitôt y fixer une étiquette valide qui lui a été délivrée avec le permis. Dans un parc national, une réserve faunique ou une zec ainsi que dans les rivières Ouelle et du Gouffre, l'étiquette qui doit être apposée sur le saumon capturé doit provenir du pêcheur qui a **ferré** le poisson, et cela, même si une autre personne manipule la canne à pêche lors de la récupération du poisson.

Il est interdit à quiconque d'avoir en sa possession un saumon pris à la pêche sportive, auquel n'est pas fixée une étiquette. Il est interdit d'enlever l'étiquette sauf au moment de préparer le saumon pour la consommation humaine.

ENREGISTREMENT OBLIGATOIRE – Un pêcheur qui **prend et garde** un saumon doit, dans les 48 heures suivant sa sortie du lieu de pêche, présenter lui-même son

permis et faire enregistrer le saumon auprès d'une personne ou d'une association autorisée par le Ministère, soit une pourvoirie offrant la pêche au saumon, une réserve faunique ou une zec de pêche au saumon. Lors de l'enregistrement, on doit produire le saumon à l'état entier ou éviscéré, permettre qu'il soit pesé et mesuré et permettre aussi le poinçonnage de l'étiquette ainsi que tout prélèvement ou expertise scientifique. Dans le cas d'une réserve faunique, le saumon doit être produit à l'état entier.

Lorsqu'un processus d'auto-enregistrement est mis en place à un poste de contrôle, le pêcheur complète lui-même son enregistrement selon la procédure établie. Enfin, le pêcheur peut aussi procéder à l'enregistrement de son saumon par téléphone, si une telle possibilité est offerte pour une rivière ou un ensemble de rivières à saumons. Pour plus d'information, adressez-vous à un bureau du Ministère (secteur Faune Québec).

Note : Une personne doit à la demande d'un agent de protection de la faune faire enregistrer immédiatement son saumon.

MÉTHODES DE PÊCHE

Pour pêcher le saumon au Québec, seule la pêche à la ligne est permise. La **pêche à la ligne** peut s'effectuer au moyen d'une ligne équipée indistinctement d'hameçons, de mouches ou de leurres, appâtés ou non, mais elle ne doit pas compter plus de trois hameçons. Un hameçon peut être simple, double ou triple. Un leurre ou une mouche compte pour un hameçon.

Note : Pour la pêche à la ligne dans une rivière à saumons des zones **23** et **24**, la ligne ne doit pas avoir plus d'un hameçon simple, double ou triple ou plus d'un leurre ou d'une mouche garni d'un hameçon simple, double ou triple.

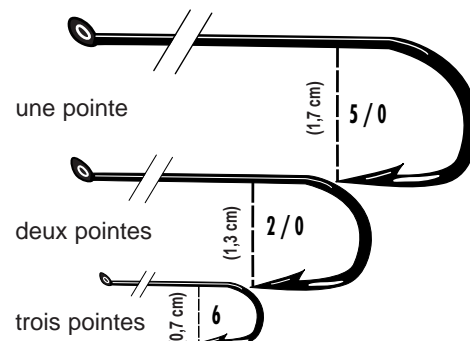
PÊCHE À LA MOUCHE SEULEMENT – Dans la plupart des rivières à saumons ou parties de rivière à saumons mentionnées dans cette brochure, seule la **pêche à la mouche** est autorisée. Lorsqu'il est fait mention de *Pêche à la mouche seulement* dans cette brochure, le pêcheur doit respecter les règles suivantes :

- la pêche doit s'effectuer au moyen d'une ligne non lestée, montée sur une canne, à laquelle est attachée **une seule** mouche artificielle*;
- la **mouche artificielle** peut être composée d'une combinaison d'hameçons qui tient compte de la taille des hameçons, représentée ci-après grandeur nature; une telle mouche ne doit jamais avoir plus de trois pointes;
- la mouche peut être garnie de soie, de fil métallique lamé, de laine, de fourrure, de plumes ou de toute combinaison de ces matériaux ou d'autres matériaux;
- la mouche ne doit pas être munie d'un dispositif tournant ou ondulant ni de poids qui la fait couler;

– la mouche ne doit pas être appâtée, à moins d'indication contraire dans la brochure.

* En dehors d'une période de pêche au saumon, on peut utiliser jusqu'à **trois** mouches artificielles si la pêche est autorisée aux espèces autres que le saumon. Cependant pour la pêche dans une rivière à saumons des zones 23 et 24, on doit en tout temps utiliser une seule mouche garnie d'un hameçon simple, double ou triple.

Plus grande taille d'hameçon autorisée lorsque la mouche est garnie de :



Note : Il n'y a pas de restriction quant à la longueur de la hampe.

AUTRES CONDITIONS – D'autres conditions particulières relatives à la taille des hameçons ou à l'usage du ver comme appât s'appliquent pour certains secteurs de rivières à saumons. On trouve dans cette brochure, les renseignements relatifs à ces conditions particulières au secteur de rivière visé.

LIMITES DE PRISE ET DE TAILLE

LIMITES DE PRISE

La **limite quotidienne** de prise comprend les poissons pris et gardés. Les poissons remis à l'eau ne comptent pas

dans la limite de prise. Le pêcheur doit inclure dans sa limite de prise les poissons pris et gardés par les personnes qui pêchent sous l'autorité de son permis. Il en va de même pour le titulaire d'un permis d'un jour. Le titulaire

d'un permis de pêche au saumon avec remise à l'eau obligatoire ne peut garder aucun saumon capturé en vertu de ce permis. La **limite annuelle** de saumons pris et gardés à la pêche sportive au Québec est de **sept**.

On trouve entre [crochets], à la partie de la brochure qui traite des rivières à saumons, les limites de prise prévues pour le saumon pour chacune des rivières ou pour chacun des secteurs de rivières. La limite de prise des espèces autres que le saumon est la même que celle prévue pour la zone où se trouve la rivière à saumons, à moins qu'il n'en soit spécifié autrement entre [crochets] dans la brochure.


Dans les rivières à saumons des zones 1, 2, 3, 18, 21, 27 et 28, on doit cesser de pêcher (**tout poisson**) pour la journée lorsqu'on a pris et gardé au cours de cette jour-

née, dans un ou plusieurs secteurs de ces rivières, un nombre de **saumons** qui correspond à la limite quotidienne maximale de prise prévue pour ces rivières. De plus, il est interdit de pêcher dans une autre rivière à saumons située dans ces zones au cours de cette même journée. Dans les rivières à saumons des autres zones, il est interdit de continuer de pêcher une espèce de poisson après avoir pris et gardé la limite quotidienne de prise prévue pour cette espèce, à moins que la pêche ne se continue dans un autre plan d'eau où la limite de prise est plus élevée.

LIMITES DE TAILLE

Il est interdit de prendre et garder ou d'avoir en sa possession un saumon atlantique de moins de 30 cm.

L'étiquette doit être attachée au saumon.
L'illustration suivante présente des manières possibles de fixer cette étiquette.



Note : La longueur du saumon se mesure du bout du museau jusqu'à la fourche de la nageoire caudale.

REMISE À L'EAU DU SAUMON


Toute personne doit remettre immédiatement, mort ou vif, dans les eaux où elle l'a pris en évitant de le blesser inutilement, tout saumon :

- d'une taille dont la garde est interdite;
- capturé pendant une période ou en un lieu où cette pêche est interdite;
- capturé au moyen d'un engin interdit;
- capturé en vertu du permis avec remise à l'eau obligatoire ou sans être titulaire d'un permis de pêche sportive du saumon ou sans posséder une étiquette valide;
- capturé par une partie du corps autre que la bouche ou dont toute partie du corps autre que la bouche a été accrochée ou percée.


Le pêcheur sportif peut volontairement remettre à l'eau vivant le saumon qu'il vient de prendre et qu'il est en droit de garder. Dans une perspective de conservation et d'esprit sportif, le Ministère, la Fédération québécoise pour le saumon atlantique et la Fédération des gestionnaires de rivières à saumon du Québec (FGRSQ) invitent les pêcheurs à se limiter à trois remises à l'eau par jour. Selon la disponibilité de la ressource, un organisme gestionnaire pourrait suggérer un nombre inférieur de remises à l'eau. Pour donner au saumon le plus de chances de survie possible, on doit s'en tenir à la méthode suivante :

MÉTHODE DE REMISE À L'EAU

- Si vous pratiquez couramment la remise à l'eau du saumon, utilisez un hameçon sans ardillon; il vous sera plus facile de retirer l'hameçon sans blesser le poisson.



Hameçon avec ardillon



Hameçon sans ardillon
Ardillon cassé, limé ou replié

- Retirez doucement l'hameçon à la main ou à l'aide de pinces. Si l'hameçon est profondément engagé, coupez l'avançon. L'hameçon finira par se désagréger et sera ainsi moins dommageable pour le poisson.

- N'épuisez pas le saumon, un combat prolongé diminue ses chances de survie.
- Manipulez le saumon délicatement en le tenant sous l'eau et en évitant de toucher ses yeux ou ses branchies. Un poisson manque rapidement d'oxygène lorsqu'il est maintenu hors de l'eau. Gardez les mains mouillées. N'utilisez pas de serre-queue. Utilisez une épuisette en coton avec des petites mailles.
- Réanimez le saumon en le tenant à l'horizontale sous l'eau, tête face au courant. S'il flotte sur le côté, remuez-le délicatement sous l'eau dans un mouvement de va-et-vient pour que l'eau passe par les branchies. Relâchez-le doucement lorsqu'il commence à se débattre.

TRANSPORT, POSSESSION ET IDENTIFICATION DU POISSON

Toute personne qui transporte ou qui a en sa possession du poisson doit, à la demande d'un agent de protection de la faune ou d'un assistant à la protection de la faune, s'identifier et indiquer la provenance de ce poisson.

Lorsqu'on a en sa possession, **ailleurs qu'à sa résidence permanente**, du poisson pris à la pêche sportive, celui-ci doit être dans un état tel qu'on puisse en déterminer l'espèce (en laissant par exemple sur la chair un morceau de peau suffisant pour l'identifier), la longueur et le nombre. Lorsqu'une

limite de taille s'applique, le poisson doit être transporté de manière à pouvoir en mesurer la longueur.

Il est interdit d'expédier hors du Québec du poisson pris à la pêche sportive dont la vente est interdite. Toutefois, il est permis d'emporter avec soi, en quittant le Québec, tout saumon étiqueté pris à la pêche sportive ainsi que les poissons qu'on a pris ou qu'on nous a donnés, en une quantité égale à la limite de possession autorisée pour chaque espèce autre que le saumon.

RENSEIGNEMENTS POUR LES NON-RÉSIDENTS

Un non-résident doit être titulaire d'un permis de pêche sportive pour non-résident pour pêcher partout au Québec. Le titulaire d'un permis de pêche sportive du Nouveau-Brunswick est considéré comme titulaire d'un permis de pêche du Québec lorsqu'il pêche à la ligne dans les eaux limitrophes des rivières à saumons Patapédia et Ristigouche. Les poissons pris dans ces eaux et gardés sont considérés comme ayant été pris au Québec. Le pêcheur doit en tenir compte dans le calcul de sa limite de

prise et de sa limite de possession lorsqu'il se trouve au Québec.

Le non-résident qui désire pêcher au nord du 52^e parallèle ou à l'est de la rivière Saint-Augustin (zone 19 sud) doit utiliser les services d'un pourvoyeur. Pour plus de renseignements à ce sujet, on s'adresse au bureau régional du Nord-du-Québec ou à celui de la Côte-Nord.

PRATIQUES INTERDITES

- Il est interdit de vendre, d'acheter, de troquer ou d'offrir d'acheter un saumon qui provient du milieu naturel. Il est par ailleurs interdit d'acheter, de vendre ou d'avoir en sa possession tout poisson pêché illégalement.
- Il est interdit de laisser se gâter un poisson propre à la consommation humaine, qu'on a pris et gardé.
- Il est interdit de pratiquer simultanément la « pêche à la ligne » et la « pêche à la mouche » : le pêcheur doit utiliser une seule ligne à la fois.
- Il est interdit d'utiliser, pour sortir de l'eau le saumon pris à la pêche sportive :
 - un filet autre qu'une épuisette;
 - un serre-queue de plus de 2 m de longueur;
 - une gaffe, quelle qu'elle soit.
- Il est interdit de pêcher à l'aide d'hameçons ou de crochets manipulés intentionnellement de façon à accrocher ou à percer le saumon dans une partie du corps autre que la bouche. Il est, par conséquent, interdit de garder un saumon qui aurait été pris de cette façon.
- Il est interdit d'utiliser le harpon, l'arc ou l'arbalète pour pêcher le saumon ou pour pêcher dans une rivière à saumons.
- Il est interdit de pêcher à partir de tout pont qui traverse une rivière à saumons ou son estuaire.

- Il est interdit de pêcher dans une rivière à saumons entre une heure après le coucher du soleil et une heure avant son lever. Pour connaître les heures des levers et couchers du soleil, vous pouvez consulter un journal local de la région que vous désirez fréquenter ou le site Internet suivant : www.hia-iha.nrc-cnrc.gc.ca/sunrise_f.html. Veuillez noter que les données mentionnées sur ce site sont exprimées selon l'heure normale de l'Est.
- Il est interdit de pêcher à moins de 25 verges (22,9 mètres) en aval de l'entrée inférieure de toute échelle à poissons ou passe migratoire, et de tout obstacle ou espace à sauter.
- Il est interdit de pêcher autrement qu'à la ligne à moins de 500 m en aval de tout point de l'embouchure d'une rivière à saumons des zones 18, 19, 20, 27 et 28 ou d'une rivière à saumons de la zone 21 située sur la rive nord du Saint-Laurent.
- Il est interdit d'avoir en sa possession sur une rivière à saumons, le long des rives, ou à moins de 100 m d'une telle rivière, un engin de pêche dont l'usage n'est pas autorisé, sauf si cet engin se trouve dans un véhicule (sauf une embarcation) ou un bâtiment.

PROTECTION DES HABITATS FAUNIQUES

Il convient de rappeler aux pêcheurs que la loi protège les habitats fauniques. Ainsi, il est interdit à quiconque de faire, sans autorisation, une activité susceptible de modifier un élément biologique, physique ou chimique propre à l'habitat d'un animal ou du poisson. Dans le cas d'un pêcheur ou d'un villégiateur, cela peut signifier, par exemple, de :

- déverser de l'huile, de l'essence ou toute autre substance toxique ou déchets en tout lieu, mais particulièrement dans un lac, un marais, un marécage, une plaine d'inondations et un cours d'eau dans le cas de l'habitat du poisson;
- de circuler à gué, avec un véhicule motorisé, dans de tels plans d'eau ou le long d'une rive ou d'un littoral;
- construire, sur de tels plans d'eau, un barrage qui, en plus d'empêcher la libre circulation du poisson, peut modifier son habitat;

- prélever ou déposer du gravier ou des roches dans le lit d'un tel cours d'eau ou d'y effectuer du remblayage. N'oublions pas que même de petits travaux peuvent causer des dommages à l'habitat du poisson.

Si vous êtes témoin de tels actes, rapportez-les à un agent de protection de la faune en téléphonant à **S.O.S. Braconnage** au **1 800 463-2191** ou en vous rendant à un bureau de la protection de la faune (voir pages 34 et 35). N'oublions pas que tout milieu où il y a de l'eau, même de façon périodique (au printemps, par exemple), peut être vital pour le poisson. Pour en savoir davantage sur la réglementation applicable, adressez-vous à un bureau du Ministère (secteur Faune Québec).

CIRCULATION DANS LES MILIEUX FRAGILES

La circulation de véhicules motorisés dans certains milieux fragiles est également réglementée. Il convient de savoir qu'il est interdit de circuler :

- en véhicules motorisés sur les dunes du domaine de l'État;
- en véhicules motorisés, autres que des motoneiges :
 - sur les plages et les cordons littoraux, dans les marais ou marécages situés sur le littoral (batture) du fleuve Saint-Laurent en aval du pont Laviolette, de l'estuaire et du golfe Saint-Laurent, de la baie des Chaleurs et des îles qui y sont situées. Cependant, cette restriction n'a pas pour effet d'empêcher l'exercice d'activités reliées à la pêche pratiquées légalement, la circulation dans les sentiers identi-

fiés à cette fin et aménagés conformément à la loi, ainsi que pour permettre l'accès à une propriété privée;

- dans les tourbières du domaine de l'État, au sud du fleuve Saint-Laurent, de l'estuaire et du golfe Saint-Laurent.

Pour connaître l'ensemble de la réglementation applicable à la circulation en véhicule dans les milieux fragiles, consultez le ministère du Développement durable, de l'Environnement et des Parcs du Québec, de qui relève l'application de ce règlement, au 1 800 561-1616 ou visitez le site du Ministère à l'adresse suivante : www.menv.gouv.qc.ca/

RÈGLES PARTICULIÈRES À CERTAINS TERRITOIRES

Au Québec, le saumon est particulièrement présent dans le couloir fluvial, y compris le Saguenay, le long de la côte maritime ainsi que dans les nombreuses rivières à saumons qui se jettent dans ces eaux (voir carte page 31). Dans les rivières à saumons, des conditions particulières s'appliquent, notamment les limites quotidiennes de prise, les périodes de pêche et les engins, qui peuvent varier d'une rivière à l'autre, et parfois d'un secteur à l'autre d'une même rivière.

Une rivière à saumons peut être gérée par plusieurs organismes à la fois. Ainsi certains secteurs de la rivière peuvent avoir le statut d'une zec, d'autres celui d'une réserve faunique ou d'un parc national, et d'autres encore celui d'une pourvoirie avec droits exclusifs. Certains secteurs peuvent être aussi des propriétés privées. En plus des conditions de pêche sportive énoncées précédemment, le pêcheur doit donc respecter les exigences relatives au territoire qu'il désire fréquenter. Ainsi, le nombre de pêcheurs peut être contingenté sur une partie de rivière comprise dans une réserve faunique, une pourvoirie, un parc national ou une zec. Pour les rivières à saumons ou secteurs de rivières à saumons qui ne sont ni gérés par un organisme ni situés dans une propriété privée, l'accès est libre. Pour plus de renseignements, on s'adresse au bureau régional visé.

NORD-DU-QUÉBEC – Pour pêcher dans les zones 17 et 22 à 24, on doit aussi respecter la *Loi sur les droits de chasse et de pêche dans les territoires de la Baie-James et du Nouveau-Québec*. Ces territoires sont subdivisés en trois catégories. Pour pêcher dans les terres de catégories I ou II, il faut en obtenir l'autorisation et respecter les conditions imposées par les autorités criées, inuites ou naskapiées concernées. Pour plus de renseignements, on s'adresse au bureau régional du Nord-du-Québec.

POURVOIRIES – Les pourvoiries sont des entreprises qui offrent aux pêcheurs de l'hébergement et divers services ou équipements. Certaines ont le droit exclusif de pêche sur des territoires déterminés. Pour plus de renseignements, on s'adresse à la pourvoirie qu'on désire fréquenter.

Note : Dans la région Nord-du-Québec (zones 17 et 22 à 24), un régime particulier s'applique. À cet effet, consultez les bureaux régional et locaux de cette région.

RÉSERVES FAUNIQUES (incluant le parc national de la Gaspésie) – Pour pêcher dans ces territoires, on doit généralement obtenir une réservation. On doit également se procurer un droit d'accès ou une autorisation de pêcher, selon le cas, et respecter les dates, heures et endroits qui y sont mentionnés. Au terme de l'activité ou du séjour, on doit faire rapport de sa pêche à l'endroit déterminé à cette fin en y indiquant ses captures quotidiennes. Le pêcheur doit produire à l'état entier le saumon qu'il a capturé pour qu'il soit mesuré et enregistré. Par ailleurs, pour porter des agrès de pêche dans ces territoires, on doit détenir un droit d'accès ou une autorisation de pêcher. Pour plus de renseignements, on s'adresse à l'organisme gestionnaire du territoire que l'on désire fréquenter.

TERRES PRIVÉES – Avant d'accéder à une propriété privée, il faut obtenir la permission du propriétaire et se considérer dès lors comme son invité. Les règles de pêche s'appliquent à ces endroits. Certains propriétaires des régions du Bas-Saint-Laurent et de la Capitale-Nationale ont convenu d'une entente avec les autorités du Ministère aux fins de la gestion de la faune et de son accessibilité aux pêcheurs. Il est interdit de pêcher sur ces propriétés ou à partir de celles-ci sans l'autorisation préalable du propriétaire ou de son représentant. Sur les terres qui font l'objet d'une telle entente, le Ministère poursuit lui-même les contrevenants. Pour plus de renseignements, adressez-vous au bureau régional visé.

ZECs – Une zone d'exploitation contrôlée (zec) de pêche au saumon est une rivière où la gestion de la pêche est déléguée à un organisme sans but lucratif auquel vous pouvez adhérer en devenant membre. Pour y pêcher, on doit s'enregistrer et respecter les dates, heures et endroits indiqués dans le document d'enregistrement. On doit porter sur soi ce document d'enregistrement et le présenter, sur demande, à un agent de protection de la faune, un assistant à la protection de la faune ou un gardien de territoire. On peut aussi poser ce document sur le tableau de bord du véhicule pour qu'il soit lisible de l'extérieur. Enfin, on doit remettre ce document lorsqu'on quitte la zec, et déclarer intégralement les poissons capturés. Pour plus de renseignements, on peut s'adresser directement à l'organisme gestionnaire de la zec que l'on désire fréquenter ou visiter le site de la Fédération québécoise des gestionnaires de zecs au www.zecquebec.com.

PÊCHE AILLEURS QUE DANS LES RIVIÈRES À SAUMONS

La pêche au saumon, à la ligne ou à la mouche, est possible ailleurs que dans les rivières à saumons. Dans ce cas, on doit respecter les limites de prise et les périodes de pêche indiquées au tableau suivant :

Zone	Limite de prise	Période
1, 2, 3, 7, 15, 18, 19 sud, 21, 27, 28	1	1 ^{er} juin – 31 août
8	1	Toute l'année
20	1	15 juin – 31 août
23 nord, 24	1	1 ^{er} juin – 7 sept.

Note : Le permis de pêche au saumon est obligatoire.

PÊCHE DANS LES RIVIÈRES À SAUMONS DE LA ZONE 1

Dans les rivières à saumons des zones 1, 2, 3, 18, 21, 27 et 28, on doit cesser de pêcher (**tout poisson**) pour la journée lorsqu'on a pris et gardé au cours de cette journée, dans un ou plusieurs secteurs de ces rivières, un nombre de saumons qui correspond à la limite quotidienne maximale de prise prévue pour ces rivières. De plus, il est interdit de pêcher dans une autre rivière à saumons située dans ces zones au cours de cette même journée.

Note : Sauf mention contraire entre [crochets], la limite quotidienne de prise des **espèces autres que le saumon** est la même que celle prévue pour la zone, à moins qu'il n'en soit spécifié autrement entre [crochets]; voir la brochure *La pêche sportive au Québec 2005-2007 (Périodes de pêche / Limites de prise)*.

RIVIÈRE / Engin / Espèce / [Limite de prise] / Période

BONAVENTURE :

Entre le côté en aval du pont de la route 132 et le côté en aval des anciens ponts de la route 132.

Pêche à la mouche seulement

Saumon [1]* 1^{er} juin – 14 août
[2 petits] 15 août – 30 sept.

Pêche à la ligne ou à la mouche

Éperlan 22 avril – 31 mars**
Autres espèces, sauf le saumon 22 avril – 30 sept.

Entre le côté en aval des anciens ponts de la route 132 et l'embouchure de la rivière Reboul.

Pêche à la mouche seulement

Saumon [1]* 1^{er} juin – 14 août
[2 petits] 15 août – 30 sept.

➔ **Ombles** [5] et **autres espèces** 1^{er} juin – 30 sept.

Entre l'embouchure de la rivière Reboul et un point situé à 100 m en amont de la fosse à saumons Double Crossing.

Pêche à la mouche seulement

➔ **Saumon** [2 petits], **ombles** [5] et **autres espèces** 1^{er} juin – 30 sept.

Entre un point situé à 100 m en amont de la fosse à saumons Double Crossing et la source de la rivière Bonaventure, ainsi que les rivières **BONAVENTURE OUEST**, **GARIN**, **REBOUL** et le ruisseau **MOURIER**.

Toutes les espèces Pêche interdite

HALL, entre son embouchure et le barrage hydroélectrique.

Pêche à la mouche seulement

Saumon [1]* 1^{er} juin – 31 août

*Pêche à la ligne****

Espèces autres que le saumon 1^{er} juin – 31 août

CAP-CHAT**** : (voir également la zone 21)

Entre le côté en aval du pont de la route 132 et le côté en aval des assises de l'ancien pont de la route 132.

Saumon Pêche interdite

*Pêche à la ligne*** ou à la mouche*

Éperlan 22 avril – 30 sept.
et 20 déc. – 31 mars

Autres espèces, sauf le saumon 22 avril – 30 sept.

Entre le côté en aval des assises de l'ancien pont de la route 132 et un point situé à 30 m en amont de la fosse à saumons Pineault.

Pêche à la mouche seulement

Saumon [2 petits], **ombles de fontaine** [5] et **autres espèces** 15 juillet – 30 sept.

Entre un point situé à 30 m en amont de la fosse à saumons Pineault et l'embouchure du ruisseau Bascon.

Saumon Pêche interdite

Pêche à la mouche seulement

Ombles de fontaine [5] et **autres espèces**, sauf le saumon 15 juillet – 30 sept.

Entre l'embouchure du ruisseau Bascon et la chute près du ruisseau Beaulieu, ainsi que la **Petite rivière CAP-CHAT** et le ruisseau **PINEAULT**.

Toutes les espèces Pêche interdite

CASCAPÉDIA :

Entre le côté en aval des piliers de l'ancien pont de la route 132 et les ponts reliant Saint-Jules à Grande-Cascapédia.

Pêche à la mouche seulement

Saumon [0 gardé] 15 avril – 31 mai
Saumon [1]* 1^{er} juin – 31 août

[2 petits] 1^{er} sept. – 30 sept.

Ombles [5] 15 avril – 30 sept.

Autres espèces 1^{er} juin – 30 sept.

Entre les ponts reliant Saint-Jules à Grande-Cascapédia et l'embouchure du ruisseau Black, ainsi que la rivière **BRANCHE du LAC**, entre son embouchure et le lac Huard.

Pêche à la mouche seulement

Saumon [1]* 1^{er} juin – 31 août
[2 petits] 1^{er} sept. – 30 sept.

Ombles [5] et **autres espèces** 1^{er} juin – 30 sept.

Entre l'embouchure du ruisseau Black et l'embouchure du ruisseau du 17 milles.

Toutes les espèces Pêche interdite

* Si le premier saumon pris et gardé est un *petit* saumon, il est permis de prendre et de garder un deuxième saumon, *petit* ou *grand* (voir *Saumon*, page 3).

** Des modalités particulières s'appliquent pour la pêche à l'éperlan, voir la brochure *La pêche sportive au Québec 2005-2007 (Périodes de pêche / Limites de prise)* et le dépliant *La pêche sportive au Québec 2005-2007 (Carte des zones / Principales règles)*.

*** Pêche à la ligne avec hameçons simples, appâts de taille n° 6 ou plus petits.

**** Il est interdit de pêcher à partir d'un bateau ou d'un appareil flottant dans les eaux de la zec.

Entre l'embouchure du ruisseau du 17 milles et la limite sud du parc national de la Gaspésie, ainsi que la rivière **ANGERS** et le ruisseau **des MINEURS**.

Saumon *Pêche interdite*
Pêche à la ligne ou à la mouche
Espèces autres que le saumon 13 mai – 5 sept.

Petite rivière CASCAPÉDIA :

Entre le côté en aval du pont du boulevard Perron et le côté en aval du pont de la route 132.

Pêche à la mouche seulement
Saumon [2 petits] 15 juin – 30 sept.

Pêche à la ligne ou à la mouche
Espèces autres que le saumon 22 avril – 30 sept.

Entre le côté en aval du pont de la route 132 et les fourches de la Petite rivière Cascapédia Est et de la Petite rivière Cascapédia Ouest.

Pêche à la mouche seulement
Saumon [2 petits], **omble** [5] et autres espèces 15 juin – 30 sept.

Petite rivière CASCAPÉDIA EST, Petite rivière CASCAPÉDIA OUEST, de leur embouchure à leur source.

Pêche à la mouche seulement
Saumon [2 petits], **omble** [5] et autres espèces 15 juin – 31 août

DARTMOUTH* :

Entre le côté en aval du pont de la route 132 et le côté en aval du pont Bouchard, à Corte-Réal.

Saumon *Pêche interdite*
*Pêche à la ligne** ou à la mouche*
Espèces autres que le saumon 22 avril – 14 mai

Entre le côté en aval du pont Bouchard, à Corte-Réal, et un point situé à 250 m en amont de la fosse à saumons Moose Bogan.

Pêche à la mouche seulement
Saumon [2 petits] 1^{er} juin – 15 juillet
[1]*** 16 juillet – 30 sept.
Ombles [5] et autres espèces 1^{er} juin – 30 sept.

Entre un point situé à 250 m en amont de la fosse à saumons Moose Bogan et la source de la rivière Dartmouth.

Toutes les espèces *Pêche interdite*

du GRAND PABOS** :** (voir également la zone 21)

Entre le côté en aval du pont du CN et le côté en aval du pont de la route 132.

Saumon *Pêche interdite*
*Pêche à la ligne** ou à la mouche*
Espèces autres que le saumon 22 avril – 5 sept.

Entre le côté en aval du pont de la route 132 et un point situé aux Grosses Chutes.

Pêche à la mouche seulement
Saumon [2 petits], **omble** [5] et autres espèces 15 juin – 30 sept.

Entre un point situé aux Grosses Chutes et sa source.
Toutes les espèces *Pêche interdite*

du GRAND PABOS OUEST** :** (voir également la zone 21)

Entre le côté en aval du pont du CN et le côté en aval du pont de la route 132.

Saumon *Pêche interdite*
*Pêche à la ligne** ou à la mouche*
Espèces autres que le saumon 22 avril – 5 sept.

Entre le côté en aval du pont de la route 132 et l'embouchure du ruisseau Laroche.

Pêche à la mouche seulement
Saumon [2 petits], **omble** [5] et autres espèces 15 juin – 30 sept.

Entre l'embouchure du ruisseau Laroche et sa source.
Toutes les espèces *Pêche interdite*

GRANDE RIVIÈRE : (voir également la zone 21)

Entre le côté en aval du pont de la route 132 et un point situé à 25 m en aval de la barrière de rétention.

Pêche à la mouche seulement
Saumon [2 petits], **omble** [5] et autres espèces 1^{er} juin – 30 sept.

Entre un point situé à 25 m en aval de la barrière de rétention et les Trois-Fourches.

Toutes les espèces *Pêche interdite*

MADELEINE :

Entre le côté en aval du pont de la route 132 et la limite est de la Seigneurie de la rivière Madeleine.

Pêche à la mouche seulement
Saumon [2 petits] 15 juin – 31 juillet
[1]*** 1^{er} août – 31 août
Ombles [5] et autres espèces 15 juin – 31 août

Entre la limite est de la Seigneurie de la rivière Madeleine et l'embouchure du ruisseau Tremblay.

Toutes les espèces *Pêche interdite*

Entre l'embouchure du ruisseau Tremblay et la limite sud du canton La Rivière.

Pêche à la mouche seulement
Saumon [2 petits] 1^{er} juillet – 31 juillet
[1]*** 1^{er} août – 30 sept.
Ombles [5] et autres espèces 15 juin – 30 sept.

* Il est interdit de pêcher à partir d'un bateau ou d'un appareil flottant dans les eaux de la zec.

** Pêche à la ligne avec hameçons simples, appâts de taille n° 6 ou plus petits.

*** Si le premier saumon pris et gardé est un *petit* saumon, il est permis de prendre et de garder un deuxième saumon, *petit* ou *grand* (voir *Saumon*, page 3).

**** Des modalités particulières s'appliquent pour la pêche à l'éperlan, voir la brochure *La pêche sportive au Québec 2005-2007 (Périodes de pêche / Limites de prise)* et le dépliant *La pêche sportive au Québec 2005-2007 (Carte des zones / Principales règles)*.

Entre la limite sud du canton La Rivière et la limite sud du parc national de la Gaspésie.

Toutes les espèces *Pêche interdite*

MALBAIE* : (voir également la zone 21)

Entre le côté en aval du pont du CN et le côté en aval du pont de la route 132.

Saumon *Pêche interdite*

*Pêche à la ligne***

Éperlan 22 avril – 5 sept.
et 20 déc. – 31 mars

Autres espèces, sauf le saumon 22 avril – 5 sept.

Entre le côté en aval du pont de la route 132 et sa source.

Pêche à la mouche seulement

Saumon [2 petits], **omble** [5]
et **autres espèces** 1^{er} août – 30 sept.

MATANE*** : (voir également la zone 21)

Entre le côté en aval du pont de la route 132 et un point situé à 45 m en aval du barrage Mathieu-d'Amours.

Pêche à la mouche seulement

Saumon [1]**** et **autres espèces** 15 juin – 30 sept.

*Pêche à la ligne** ou à la mouche*

Espèces autres que le saumon 20 déc. – 31 mars

Entre un point situé à 45 m en aval du barrage Mathieu-d'Amours et ce barrage.

Toutes les espèces *Pêche interdite*

Entre le barrage Mathieu-d'Amours et le côté amont du pont de la route 195.

Pêche à la mouche seulement

Saumon [1]**** et **autres espèces** 15 juin – 30 sept.

Entre le côté en amont du pont de la route 195 et un point situé à 180 m en aval de l'embouchure de la rivière Bonjour.

Pêche à la mouche seulement

Saumon [1]**** et **autres espèces** 15 juin – 15 sept.

Entre un point situé à 180 m en aval de l'embouchure de la rivière Bonjour et le barrage du lac Matane, ainsi que la **Petite rivière MATANE**.

Toutes les espèces *Pêche interdite*

MATAPÉDIA***** :

Entre la ligne de confluence avec la rivière Ristigouche et une droite perpendiculaire au courant située à 50 m en amont.

Toutes les espèces *Pêche interdite*

Entre une droite perpendiculaire au courant située à 50 m en amont de sa confluence avec la rivière Ristigouche et une droite perpendiculaire au courant située à 550 m en amont du pont de Matapédia, à l'exception de la partie ci-après longeant le lot 3.

Pêche à la mouche seulement

Saumon [0 gardé] 15 avril – 31 mai
[1]**** 1^{er} juin – 15 sept.
[2 petits] 16 sept. – 30 sept.

Autres espèces 15 avril – 15 mai,
1^{er} juin – 31 août
et 1^{er} sept. – 30 nov.*****

La partie longeant le lot 3 (rang 1, rivière Matapédia, canton Matapédia).

Pêche à la mouche seulement

Saumon [0 gardé] 15 avril – 31 mai
[1]**** 1^{er} juin – 15 sept.
[2 petits] 16 sept. – 30 sept.

Autres espèces 15 avril – 30 sept.*****

Entre une droite perpendiculaire au courant située à 550 m en amont du pont de Matapédia et le côté en aval du pont du CN à Millstream, à l'exception du secteur décrit ci-après :

Pêche à la mouche seulement

Saumon [0 gardé] 15 avril – 31 mai
[1]**** 1^{er} juin – 15 sept.
[2 petits] 16 sept. – 30 sept.

Autres espèces 15 avril – 15 mai
et 1^{er} juin – 30 sept.

En front des lots 18 à 20 et 25 à 28, (rang 1, Matapédia, canton Ristigouche), et la partie longeant la demie du lot 29 adjacent au lot 28 (rang 1, rivière Matapédia, canton Matapédia).

Entre le côté en aval du pont du CN à Millstream et sa confluence avec la rivière Assemetquagan.

Pêche à la mouche seulement

Saumon [1]**** 1^{er} juin – 15 sept.
[2 petits] 16 sept. – 30 sept.

Autres espèces 8 mai – 30 sept.*****

Entre sa confluence avec la rivière Assemetquagan et le côté en aval du pont de Causapscal.

Pêche à la mouche seulement

Saumon [1]**** 1^{er} juin – 15 sept.
[2 petits] 16 sept. – 30 sept.

Autres espèces 1^{er} juin – 30 sept.

Entre le côté en aval du pont de Causapscal et le côté en aval du pont en front de l'église d'Amqui, à l'exception du lac au Saumon.

Pêche à la mouche seulement

Saumon [1]**** 1^{er} juin – 31 août
Autres espèces 8 mai – 31 août*****

* Des modalités particulières s'appliquent pour la pêche à l'éperlan, voir la brochure *La pêche sportive au Québec 2005-2007 (Périodes de pêche / Limites de prise)* et le dépliant *La pêche sportive au Québec 2005-2007 (Carte des zones / Principales règles)*.

** Pêche à la ligne avec hameçons simples, appâts de taille n° 6 ou plus petits.

*** Il est interdit de pêcher à partir d'un bateau ou d'un appareil flottant dans les eaux de la zec.

**** Si le premier saumon pris et gardé est un *petit* saumon, il est permis de prendre et de garder un deuxième saumon, *petit* ou *grand* (voir *Saumon*, page 3).

***** Il est interdit de pêcher à partir d'un bateau à moteur dans la réserve faunique des Rivières-Matapédia-et-Patapédia entre la rivière Causapscal et la chute en aval de la fosse à saumons Richard, située près de la limite des comtés de Bonaventure et Matapédia.

***** La mouche peut être appâtée d'un ver.

***** La mouche peut être appâtée d'un ver du 8 mai au 31 mai.

ASSEMETQUAGAN :

Entre sa confluence avec la rivière Matapédia et sa confluence avec le ruisseau Creux.

Pêche à la mouche seulement

Saumon [1]* et autres espèces 1^{er} juin – 31 août

Entre sa confluence avec le ruisseau Creux et sa source.

Pêche à la mouche seulement

Saumon [1]* 1^{er} juin – 31 août

Autres espèces 8 mai – 31 août**

CAUSAPSCAL :

Entre sa confluence avec la rivière Matapédia et le côté en aval du pont de la route 132.

Toutes les espèces Pêche interdite

Entre le côté en aval du pont de la route 132 et une ligne perpendiculaire au courant située à 50 m en amont de la fosse à saumons Martel.

Pêche à la mouche seulement

Saumon [1]* et autres espèces 15 mai – 15 juillet

Entre une ligne perpendiculaire au courant située à 50 m en amont de la fosse à saumons Martel et sa confluence avec l'émissaire du lac du Nord.

Toutes les espèces Pêche interdite

Entre sa confluence avec l'émissaire du lac du Nord et le côté en aval du pont à Félix situé aux coordonnées 48°30' N 66°59' O.

Saumon Pêche interdite

Pêche à la mouche seulement

Ombles [10] et autres espèces 28 mai – 5 sept.

MITIS : (voir également la zone 2)

Entre son embouchure et le côté en aval du pont de la route 132 (pont Bergeron).

Pêche à la mouche seulement

Saumon [1]* 1^{er} juillet – 31 juillet
[2 petits] 1^{er} août – 30 sept.

*Pêche à la ligne****

Espèces autres que le saumon 13 mai – 30 sept.
et 20 déc. – 31 mars

Entre le côté en aval du pont de la route 132 (pont Bergeron) et la limite en amont de la propriété des Immeubles Boisbrillant.

Pêche à la mouche seulement

Saumon [1]* 1^{er} juillet – 31 juillet
[2 petits] 1^{er} août – 30 sept.

Autres espèces 1^{er} juillet – 30 sept.

Entre la limite en amont de la propriété des Immeubles Boisbrillant et le barrage Mitis Deux.

Toutes les espèces Pêche interdite

Entre le barrage Mitis Deux et le pont de la route 132, à Sainte-Angèle-de-Mérici.

Pêche à la mouche seulement

Saumon [1]* 1^{er} juillet – 31 juillet
[2 petits] 1^{er} août – 30 sept.

Autres espèces 13 mai – 30 sept.

de MONT-LOUIS, entre le côté en aval du pont de la route 132 et sa confluence avec son tributaire en provenance du lac Haroué.

Pêche à la mouche seulement

Saumon [0 gardé] 1^{er} août – 31 août

*Pêche à la ligne*** ou à la mouche*

Ombles [5] et autres espèces,
sauf le saumon 13 mai – 31 août

NOUVELLE :

Entre l'embouchure du ruisseau de la Cloche et un point situé à 25 m en amont de l'embouchure de la Petite rivière Nouvelle.

Pêche à la mouche seulement

Saumon [2 petits], ombles [15, dont au plus 5 mesurent plus de 30 cm] et autres espèces 15 juin – 30 sept.

Entre un point situé à 25 m en amont de l'embouchure de la Petite rivière Nouvelle et la chute située au point 48°24'42" N 66°30'56" O, et la **Petite rivière Nouvelle** de son embouchure jusqu'à un point situé à l'embouchure du ruisseau Cruiser (48°21'42" N 66°30'56" O).

Saumon Pêche interdite

Pêche à la mouche seulement

Ombles [15, dont au plus 5 mesurent plus de 30 cm] et autres espèces,
sauf le saumon Mêmes que la zone

Entre l'embouchure du ruisseau Cruiser (48°21'42" N 66°30'56" O) jusqu'à un point situé à 50 m en amont de l'embouchure du ruisseau Catalogne, et le ruisseau **Mann**, de son embouchure jusqu'à un point situé à 50 m en amont de l'embouchure du ruisseau Mann-Est.

Saumon Pêche interdite

*Pêche à la ligne**** ou à la mouche*

Ombles [15, dont au plus 5 mesurent plus de 30 cm] et autres espèces,
sauf le saumon Mêmes que la zone

du PETIT PABOS***** (voir également la zone 2) :

Entre le côté en aval du pont du CN et le côté en aval du pont de la route 132.

Saumon Pêche interdite

*Pêche à la ligne*** ou à la mouche*

Espèces autres que le saumon 22 avril – 5 sept.

* Si le premier saumon pris et gardé est un *petit* saumon, il est permis de prendre et de garder un deuxième saumon, *petit* ou *grand* (voir *Saumon*, page 3).

** La mouche peut être appâtée d'un ver.

*** Pêche à la ligne avec hameçons simples, appâtés de taille n° 6 ou plus petits.

**** La pêche à la mouche avec hameçons simples, appâtés de taille n° 6 ou plus petits est aussi permise.

***** Des modalités particulières s'appliquent pour la pêche à l'éperlan, voir la brochure *La pêche sportive au Québec 2005-2007 (Périodes de pêche / Limites de prise)* et le dépliant *La pêche sportive au Québec 2005-2007 (Carte des zones / Principales règles)*.

Entre le côté en aval du pont de la route 132 et l'embouchure du ruisseau du 18 milles.

Pêche à la mouche seulement

Saumon [2 petits], **omble** [5]
et **autres espèces** 15 juin – 30 sept.

Entre l'embouchure du ruisseau du 18 milles et sa source.

Toutes les espèces *Pêche interdite*

Petite rivière PORT-DANIEL*, entre le côté en aval du pont de la route 132 et sa source.

Toutes les espèces *Pêche interdite*

PORT-DANIEL* :

Entre le côté en aval du pont de la route 132 et le pont de la rivière Port-Daniel, rang VI (48°13'18" N 64°57'42" O).

Toutes les espèces *Pêche interdite*

Entre le pont de la rivière Port-Daniel (rang VI) et la barrière d'arrêt située au point 48°15'08" N 64°58'11" O.

Pêche à la mouche seulement

Saumon [2 petits], **omble** [5]
et **autres espèces** 1^{er} août – 30 sept.

Entre la barrière d'arrêt et sa source.

Toutes les espèces *Pêche interdite*

RISTIGOUCHE* : (voir également la zone 2)

Entre une ligne transversale reliant les deux rives en passant par les deux extrémités ouest des îles Boulton et Apple et l'embouchure de la rivière Flatlands, à Silarsville.

Pêche à la mouche seulement

Saumon [2 petits] 1^{er} juin – 31 août
Autres espèces 15 avril – 31 oct.

Pêche à la ligne ou à la mouche

Éperlan 1^{er} mai – 31 mai
Omble 15 avril – 14 mai
et 1^{er} sept. – 31 oct.

Entre l'embouchure de la rivière Flatlands et le pont du CN à Matapédia.

Pêche à la mouche seulement

Saumon [2 petits] 1^{er} juin – 31 août
Autres espèces 15 avril – 31 oct.

Pêche à la ligne ou à la mouche

Omble 15 avril – 14 mai
et 1^{er} sept. – 31 oct.

Entre le pont du CN à Matapédia et l'embouchure de la rivière Matapédia.

Pêche à la mouche seulement

➔ **Saumon** [0 gardé] 15 avril – 31 mai
et 1^{er} sept. – 30 sept.

[2 petits] 1^{er} juin – 31 août
➔ **Omble** [5] et **autres espèces** 15 avril – 30 sept.

* Des modalités particulières s'appliquent pour la pêche à l'éperlan, voir la brochure *La pêche sportive au Québec 2005-2007 (Périodes de pêche / Limites de prise)* et le dépliant *La pêche sportive au Québec 2005-2007 (Carte des zones / Principales règles)*.

** Il est interdit de pêcher à partir d'un bateau ou d'un appareil flottant dans les eaux de la réserve faunique.

*** Pêche à la ligne avec hameçons simples, appâtés de taille n° 6 ou plus petits.

**** Si le premier saumon pris et gardé est un *petit* saumon, il est permis de prendre et de garder un deuxième saumon, *petit* ou *grand* (voir *Saumon*, page 3).

***** Il est interdit de pêcher à partir d'un bateau à moteur dans les eaux de la réserve faunique.

***** Ainsi que les tributaires de ce secteur fréquentés par le saumon.

SAINTE-ANNE** : (voir également la zone 21)

Entre le côté en aval du pont de la 1^{ère} Avenue Ouest à Sainte-Anne-des-Monts et le côté en aval du pont de la route 132.

Saumon *Pêche interdite*

*Pêche à la ligne*** ou à la mouche*

Éperlan 22 avril – 30 sept.

et 20 déc. – 31 mars

Autres espèces, sauf le saumon 22 avril – 30 sept.

Entre le côté en aval du pont de la route 132 et la limite nord du parc national de la Gaspésie.

Pêche à la mouche seulement

Saumon [1]**** 15 juin – 15 sept.

[2 petits] 16 sept. – 30 sept.

Omble [5] et **autres espèces** 15 juin – 30 sept.

Entre la limite nord du parc national de la Gaspésie et la chute située près du Gîte du Mont-Albert.

Pêche à la mouche seulement

Saumon [2 petits], **omble** [5]
et **autres espèces** 15 juin – 30 sept.

SAINTE-ANNE NORD-EST, entre son embouchure et sa source.

Toutes les espèces *Pêche interdite*

SAINT-JEAN***** :

Entre la limite en aval du barachois (incluant le côté en aval du pont du CN) et une ligne joignant la limite de séparation des lots 1 et D (rang 1, Haldimand), à la limite de séparation des lots 12 et 13 (rang Nord-Ouest-de-la-Ville).

Note : Ce secteur n'a pas le statut de rivière à saumons.

Pêche à la ligne ou à la mouche

Saumon [1] 1^{er} juin – 31 août

Autres espèces 22 avril – 5 sept.

Entre une ligne joignant la limite de séparation des lots 1 et D (rang 1, Haldimand), à la limite de séparation des lots 12 et 13 (rang Nord-Ouest-de-la-Ville) et la limite de séparation des cantons York et Douglas.

Saumon *Pêche interdite*

*Pêche à la ligne*** ou à la mouche*

Espèces autres que le saumon 22 avril – 14 mai

Entre la limite de séparation des cantons York et Douglas et l'embouchure de la rivière Saint-Jean Sud.

Pêche à la mouche seulement

Saumon [2 petits], **omble** [5]
et **autres espèces** 1^{er} juin – 30 sept.

Entre l'embouchure de la rivière Saint-Jean Sud et la source de la rivière Saint-Jean*****, ainsi que dans la rivière **SAINT-JEAN SUD**.

Toutes les espèces *Pêche interdite*

YORK* :

Entre le côté en aval du pont de la route 132 et une ligne joignant la limite de séparation des lots 22 et 23, à la limite de séparation des lots 17 et 18 (rang 1, canton York).

Saumon *Pêche interdite*

*Pêche à la ligne** ou à la mouche*
Éperlan

22 avril – 5 sept.
et 20 déc. – 31 mars

Autres espèces, sauf le saumon 22 avril – 5 sept.

Entre une ligne joignant la limite de séparation des lots 22 et 23, rang 1, à la limite de séparation des lots 17 et 18 (rang 1, canton York) et le côté en aval du pont de Wakeham.

Saumon *Pêche interdite*

*Pêche à la ligne***

Éperlan 22 avril – 14 mai
et 20 déc. – 31 mars

Autres espèces, sauf le saumon 22 avril – 14 mai

Entre le côté en aval du pont de Wakeham et le prolongement de la ligne de division des blocs 43 et 54 du canton Baillargeon.

Pêche à la mouche seulement

Saumon [1]*** 1^{er} juin – 31 août
[2 petits] 1^{er} sept. – 30 sept.

Ombles [5] et **autres espèces** 1^{er} juin – 30 sept.

Entre le prolongement de la ligne de division des blocs 43 et 54 du canton Baillargeon et l'embouchure du ruisseau Patch.

Pêche à la mouche seulement

Saumon [2 petits] 1^{er} juin – 21 juin
[1]*** 22 juin – 30 sept.

Ombles [5] et **autres espèces** 1^{er} juin – 30 sept.

Entre l'embouchure du ruisseau Patch et l'embouchure du ruisseau Castor.

Pêche à la mouche seulement

Saumon [2 petits], **ombles** [5] et **autres espèces** 1^{er} juin – 30 sept.

Entre l'embouchure du ruisseau Castor et l'émissaire du lac York.

Toutes les espèces *Pêche interdite*

PÊCHE DANS LES RIVIÈRES À SAUMONS DE LA ZONE 2

Dans les rivières à saumons de la zone 1, 2, 3, 18, 21, 27 et 28, on doit cesser de pêcher (**tout poisson**) pour la journée lorsqu'on a pris et gardé au cours de cette journée, dans un ou plusieurs secteurs de ces rivières, un nombre de saumons qui correspond à la limite quotidienne maximale de prise prévue pour ces rivières. De plus, il est interdit de pêcher dans une autre rivière à saumons située dans ces zones au cours de cette même journée.

Note : Sauf mention contraire entre [crochets], la limite quotidienne de prise des **espèces autres que le saumon** est la même que celle prévue pour la zone, voir la brochure *La pêche sportive au Québec 2005-2007 (Périodes de pêche / Limites de prise)*.

RIVIÈRE / Engin / Espèce / [Limite de prise] / Période

HUMQUI, entre sa confluence avec la rivière Matapédia et sa source.

MISTIGOUËCHE, entre la rivière Mitis et le barrage du lac des Eaux Mortes.

du SUD-OUEST, entre son embouchure et le côté en aval du pont de la route 132.

Toutes les espèces *Pêche interdite*

HUMQUI NORD, entre sa confluence avec la rivière Humqui et le côté en aval du pont situé sur le chemin de la branche nord, dans la municipalité de Lac-Humqui.

Saumon *Pêche interdite*

Pêche à la mouche seulement

Espèces autres que le saumon 1^{er} juin – 31 août

KEDGWICK, entre sa source et la frontière Québec-Nouveau-Brunswick.

Pêche à la mouche seulement

Saumon [1]*** et **autres espèces** 15 mai – 30 sept.

Ruisseau **QUIGLEY**, entre son embouchure et sa source.

Toutes les espèces *Pêche interdite*

MILNIKEK, entre sa confluence avec la rivière Matapédia et sa confluence avec la Grande rivière Milniké Nord.

Pêche à la mouche seulement

Saumon [1]*** 1^{er} juin – 31 août
Autres espèces 8 mai – 31 août

MITIS, entre le côté en aval du pont de la route 132 à Sainte-Angèle-de-Mérici et la chute située dans la Seigneurie Métis (voir également la zone 1).

Pêche à la mouche seulement

Saumon [1]*** 1^{er} juillet – 31 juillet
[2 petits] 1^{er} août – 30 sept.

Autres espèces 1^{er} juillet – 30 sept.

du MOULIN (Millstream), entre sa confluence avec la rivière Matapédia et une ligne perpendiculaire au courant située à 1 km en amont au point 48°04'00" N 67°06'28" O.

Pêche à la mouche seulement

Saumon [1]*** 1^{er} juin – 31 août
Autres espèces 8 mai – 31 août****

* Des modalités particulières s'appliquent pour la pêche à l'éperlan, voir la brochure *La pêche sportive au Québec 2005-2007 (Périodes de pêche / Limites de prise)* et le dépliant *La pêche sportive au Québec 2005-2007 (Carte des zones / Principales règles)*.

** Pêche à la ligne avec hameçons simples, appâtés de taille n° 6 ou plus petits.

*** Si le premier saumon pris et gardé est un *petit* saumon, il est permis de prendre et de garder un deuxième saumon, *petit* ou *grand* (voir *Saumon*, page 3).

**** La mouche peut être appâtée d'un ver du 8 mai au 31 mai.

OUELLE : (voir également la zone 3)

Entre le côté en aval du pont de la route 132 et la chute du Collège, à l'exception du secteur décrit ci-après.

Pêche à la mouche seulement
Saumon [1]* et **autres espèces** 1^{er} juillet – 31 août

Les chenaux secondaires de chaque côté du chenal principal entre le côté en aval du pont de Guignard et le côté en aval du pont du chemin de fer.

Saumon *Pêche interdite*

Pêche à la mouche seulement
Espèces autres que le saumon 15 mai – 31 mai

Entre la chute du Collège et la limite nord-est du canton Ashford.

Saumon *Pêche interdite*

Pêche à la mouche seulement
Espèces autres que le saumon 6 mai – 5 sept.

GRANDE RIVIÈRE :

Entre sa confluence avec la rivière Ouelle et sa confluence avec la rivière Chaude.

Pêche à la mouche seulement
Saumon [1]* et **autres espèces** 1^{er} juillet – 31 août

Entre sa confluence avec la rivière Chaude et la limite nord-est du canton Ashford, ainsi que les rivières : **CHAUDE**, entre sa confluence avec la Grande Rivière et la chute située à 2,25 km en amont; **SAINTE-ANNE**, entre son sa confluence avec la Grande Rivière et la chute située à 1 km en amont.

Toutes les espèces *Pêche interdite*

PATAPÉDIA :

Entre la ligne de confluence avec la rivière Ristigouche et la frontière Québec – Nouveau-Brunswick.

Pêche à la mouche seulement
Saumon [2 petits] et **autres espèces** 1^{er} juin – 31 août

Entre la frontière Québec–Nouveau-Brunswick et un point situé à 300 m en aval de sa confluence avec la rivière Patapédia Est.

Pêche à la mouche seulement
Saumon [1]* et **autres espèces** 1^{er} juin – 31 août

Entre un point situé à 300 m en aval de sa confluence avec la rivière Patapédia Est et le lac Patapédia.

Toutes les espèces *Pêche interdite*

RIMOUSKI :

Entre le côté en aval du pont de la route 132 et une droite perpendiculaire au courant située à 250 m en aval du barrage de la Pulpe.

Pêche à la mouche seulement
Saumon [2 petits] et **autres espèces** 15 juin – 30 sept.

Entre une droite perpendiculaire au courant située à 250 m en aval du barrage de la Pulpe et ce barrage.

Toutes les espèces *Pêche interdite*

Entre le barrage de la Pulpe et la ligne de division nord du canton Macpès.

Pêche à la mouche seulement
Saumon [2 petits] 15 juin – 30 sept.
Autres espèces 6 mai – 30 sept.

Entre la ligne de division nord du canton Macpès et la chute des Portes de l'Enfer.

Pêche à la mouche seulement
Saumon [2 petits] et **autres espèces** 15 juin – 30 sept.

RISTIGOUCHE, entre l'embouchure de la rivière Matapédia et l'embouchure de la rivière Patapédia (voir également la zone 1).

Pêche à la mouche seulement
Saumon [0 gardé] 15 avril – 31 mai
[2 petits] et **autres espèces** 1^{er} sept. – 30 sept.
Ombles [5] et **autres espèces** 1^{er} juin – 31 août
15 avril – 30 sept.

PÊCHE DANS LES RIVIÈRES À SAUMONS DE LA ZONE 3

Dans les rivières à saumons de la zone 1, 2, 3, 18, 21, 27 et 28, on doit cesser de pêcher (**tout poisson**) pour la journée lorsqu'on a pris et gardé au cours de cette journée, dans un ou plusieurs secteurs de ces rivières, un nombre de saumons qui correspond à la limite quotidienne maximale de prise prévue pour ces rivières. De plus, il est interdit de pêcher dans une autre rivière à saumons située dans ces zones au cours de cette même journée.

Note : Sauf mention contraire entre [crochets], la limite quotidienne de prise des **espèces autres que le saumon** est la même que celle prévue pour la zone, voir la brochure *La pêche sportive au Québec 2005-2007 (Périodes de pêche / Limites de prise)*.

RIVIÈRE / Engin / Espèce / [Limite de prise] / Période

OUELLE, entre la limite nord-est du canton Ashford et le côté en aval du pont du rang 9 (rang Saint-Joseph) de la municipalité de Tourville, ainsi que les rivières : **GRANDE RIVIÈRE**, entre la limite nord-est du canton Ashford et sa source; **RAT MUSQUÉ**, entre sa confluence avec la Grande Rivière et sa source (voir également la zone 2).

Saumon *Pêche interdite*

Pêche à la ligne ou à la mouche
Espèces autres que le saumon *Mêmes que la zone*

* Si le premier saumon pris et gardé est un *petit* saumon, il est permis de prendre et de garder un deuxième saumon, *petit* ou *grand* (voir *Saumon*, page 3).

PÊCHE DANS LES RIVIÈRES À SAUMONS DE LA ZONE 18

Dans les rivières à saumons de la zone 1, 2, 3, 18, 21, 27 et 28, on doit cesser de pêcher (**tout poisson**) pour la journée lorsqu'on a pris et gardé au cours de cette journée, dans un ou plusieurs secteurs de ces rivières, un nombre de saumons qui correspond à la limite quotidienne maximale de prise prévue pour ces rivières. De plus, il est interdit de pêcher dans une autre rivière à saumons située dans ces zones au cours de cette même journée.

Note : Sauf mention contraire entre [crochets], la limite quotidienne de prise des **espèces autres que le saumon** est la même que celle prévue pour la zone, à moins qu'il n'en soit spécifié autrement entre [crochets]; voir la brochure *La pêche sportive au Québec 2005-2007 (Périodes de pêche / Limites de prise)*.

RIVIÈRE / Engin / Espèce / [Limite de prise] / Période

aux ANGLAIS, entre une droite perpendiculaire au courant joignant les deux rives à partir du point 49°15'23" N 68°07'56" O et le côté en aval du pont de la route 138.*

BETSIAMITES, entre une droite joignant la pointe nord du banc des Canadiens à la pointe de Betsiamites et le barrage hydroélectrique Bersimis II.

Toutes les espèces *Pêche interdite*

du CALUMET, entre une droite perpendiculaire au courant joignant les deux rives à partir du point 49°35'38" N 67°14'08" O et le côté en aval du pont de la route 138.

Saumon *Pêche interdite*

Pêche à la mouche seulement

Autres espèces *1^{er} juin – 15 sept.*

Entre le côté en aval du pont de la route 138 et la chute située à 49°37'28" N 67°15'16" O.*

Toutes les espèces *Pêche interdite*

des ESCOUMINS :

Entre une droite joignant la pointe à la Croix à la pointe de l'enrochement sur laquelle est construit le quai des Escoumins et le barrage situé sur le lot 11 A du rang I des Escoumins.*

Pêche à la mouche seulement

Saumon [2 petits] *1^{er} juin – 15 sept.*

Ombles [10] et **autres espèces** *25 avril – 15 sept.*

Entre le barrage situé sur le lot 11 A du rang I des Escoumins et un point situé à 20 m en aval du Petit Sault.*

Pêche à la mouche seulement

Saumon [2 petits] et **autres espèces** *1^{er} juin – 15 sept.*

Entre un point situé à 20 m en aval du Petit Sault et un point situé à 20 m en amont.*

Toutes les espèces *Pêche interdite*

Entre un point situé à 20 m en amont du Petit Sault et un point situé à 20 m en aval du Grand Sault.*

Pêche à la mouche seulement

Saumon [2 petits] et **autres espèces** *1^{er} juin – 15 sept.*

Entre un point situé à 20 m en aval du Grand Sault et un point situé à 20 m en amont.*

Toutes les espèces *Pêche interdite*

Entre un point situé à 20 m en amont du Grand Sault et un point situé à 20 m en aval de la chute à Pinel.*

Pêche à la mouche seulement

Saumon [2 petits] et **autres espèces** *1^{er} juin – 15 sept.*

Entre un point situé à 20 m en aval de la chute à Pinel et un point situé à 20 m en amont.*

Toutes les espèces *Pêche interdite*

Entre un point situé à 20 m en amont de la chute à Pinel et le barrage situé à l'émissaire du lac Gorgotton.*

Saumon *Pêche interdite*

Pêche à la ligne ou à la mouche

Espèces autres que le saumon [mêmes que la zec Nordique] *Mêmes que la zec*

FRANQUELIN :

Entre une droite joignant les deux rives situées à 50 m en aval du pont de la route 138 et la ligne d'énergie électrique à haute tension située à 800 m en amont de ce pont.*

Saumon *Pêche interdite*

Pêche à la ligne ou à la mouche

Espèces autres que le saumon *22 avril – 11 sept.*

Entre la ligne d'énergie électrique et une droite perpendiculaire au courant située à 20 m en amont des chutes Thompson.*

Toutes les espèces *Pêche interdite*

GODBOUT :

Entre une droite perpendiculaire au courant joignant l'extrémité ouest de la pointe des Molson à la rive opposée et la ligne de transport d'énergie électrique située à 1 km en amont.*

Pêche à la mouche seulement

Saumon [2 pris et relâchés ou 1 petit pris et gardé]** *1^{er} juin – 15 sept.*

Autres espèces *1^{er} juin – 31 juillet*

Pêche à la ligne ou à la mouche

Espèces autres que le saumon *22 avril – 31 mai et 1^{er} août – 15 oct.*

Entre la ligne de transport d'énergie électrique et une ligne joignant le point 49°19'58" N 67°39'56" O en rive ouest au point 49°20'04" N 67°39'56" O en rive est.*

Pêche à la mouche seulement

Saumon [2 pris et relâchés ou 1 petit pris et gardé]** *1^{er} juin – 15 sept.*

Autres espèces *1^{er} juin – 15 sept.*

* Ainsi que les tributaires de ce secteur fréquentés par le saumon.

** Selon la première limite atteinte.

Entre une ligne joignant le point 49°19'58" N 67°39'56" O en rive ouest au point 49°20'04" N 67°39'56" O en rive est et la limite ouest du bloc A du canton De Monts.*

Toutes les espèces *Pêche interdite*

Entre la limite ouest du bloc A du canton De Monts et une ligne perpendiculaire au courant située à 60 m en aval de la chute du 14 milles.*

Pêche à la mouche seulement

Saumon [2 pris et relâchés ou 1 petit pris et gardé]** *1^{er} juin – 15 sept.*

Autres espèces *1^{er} juin – 15 sept.*

Entre une ligne perpendiculaire au courant située à 60 m en aval de la chute du 14 milles et cette chute.*

Toutes les espèces *Pêche interdite*

Entre la chute du 14 milles et la limite est de la pourvoirie du lac Cyprès formée par les points 49°41'38" N 67°51'21" O en rive est et 49°41'34" N 67°51'23" O en rive ouest.*

Pêche à la mouche seulement

Saumon [2 pris et relâchés ou 1 petit pris et gardé]** *1^{er} juin – 15 sept.*

Autres espèces *1^{er} juin – 15 sept.*

Entre la limite est de la pourvoirie du lac Cyprès et sa source.*

Saumon *Pêche interdite*

Pêche à la mouche seulement

Espèces autres que le saumon *22 avril – 11 sept.*

LAVAL :

Entre une droite joignant la pointe Laval à la pointe sud-est de la baie Didier en passant par le point 48°45'36" N 69°02'06" O et une ligne joignant la pointe sud du bloc E en rive ouest (48°46'21" N 69°03'07" O) à la pointe sud-ouest du bloc E en rive est (48°46'21" N 69°03'03" O).*

Saumon *Pêche interdite*

Pêche à la ligne ou à la mouche

Éperlan *1^{er} avril – 15 avril
et 1^{er} déc. – 31 mars*

Ombles [10] et autres espèces, sauf le saumon *15 mai – 15 oct.*

Entre une droite joignant la pointe sud du bloc E en rive ouest (48°46'21" N 69°03'07" O) à la pointe sud-ouest du bloc E en rive est (48°46'21" N 69°03'03" O) et une ligne perpendiculaire au courant située à 500 m en amont.*

Pêche à la mouche seulement

Saumon [1] *1^{er} juin – 15 août*

Ombles [10] et autres espèces, sauf l'éperlan *1^{er} juin – 15 août
et 16 août – 15 oct.****

Pêche à la ligne ou à la mouche

Éperlan *1^{er} avril – 15 avril
et 1^{er} déc. – 31 mars*

Entre une ligne perpendiculaire au courant située à 500 m en amont d'une ligne joignant la pointe sud du bloc E en

rive ouest (48°46'21" N 69°03'07" O) à la pointe sud-ouest du bloc E en rive est (48°46'21" N 69°03'03" O) et une ligne reliant les points 48°49'51" N 69°01'44" O en rive ouest et 48°49'52" N 69°01'29" O en rive est.*

Pêche à la mouche seulement

Saumon [1] *1^{er} juin – 15 août*

Ombles [10] et autres espèces *1^{er} juin – 15 août
et 16 août – 15 oct.****

Entre une ligne reliant les points 48°49'51" N 69°01'44" O en rive ouest et 48°49'52" N 69°01'29" O en rive est et une ligne perpendiculaire au courant située à 300 m en aval de la chute du 26^e kilomètre, incluant le lac à **JACQUES**.*

Pêche à la mouche seulement

Ombles [10], saumon [1] et autres espèces *1^{er} juin – 15 août*

Entre une droite perpendiculaire au courant située à 300 m en aval de la chute du 26^e kilomètre et une droite perpendiculaire au courant située à 100 m en amont de cette chute.*

Toutes les espèces *Pêche interdite*

Entre une droite perpendiculaire au courant située à 100 m en amont de la chute du 26^e kilomètre et la limite sud-est du lac Laval.*

Saumon *Pêche interdite*

Pêche à la ligne ou à la mouche

Espèces autres que le saumon [mêmes que la zec de Forestville] *Mêmes que la zec*

MISTASSINI :

Entre une droite joignant le rocher Mistassini à la pointe Mistassini et une droite perpendiculaire au courant située à 300 m en aval du pont de la route 138.*

Saumon *Pêche interdite*

*Pêche à la mouche seulement****

Espèces autres que le saumon *1^{er} juin – 15 sept.*

Entre une droite perpendiculaire au courant située à 300 m en aval du pont de la route 138 et la partie sud-est du lac Bourdon (49°23'10" N 69°02'49" O).*

Toutes les espèces *Pêche interdite*

PENTECÔTE :

Entre une droite joignant les pointes est et ouest de l'embouchure et le côté en aval du pont de la route 138.*

Saumon *Pêche interdite*

Pêche à la ligne ou à la mouche

Espèces autres que le saumon *1^{er} avril – 15 avril,
22 avril – 11 sept.
et 1^{er} déc. – 31 mars*

Entre le côté en aval du pont de la route 138 et la première chute (49°47'26" N 67°15'48" O), ainsi que la rivière **DUPONT**, entre son embouchure et la limite de montaison du saumon située au point 49°47'08" N 67°11'33" O.*

Pêche à la mouche seulement

Saumon [1] et autres espèces *1^{er} juin – 15 sept.*

* Ainsi que les tributaires de ce secteur fréquentés par le saumon.

** Selon la première limite atteinte.

*** La pêche à la mouche avec hameçons simples, appâts de taille n° 6 ou plus petits est aussi permise.

Petite rivière de la TRINITÉ, entre une droite joignant les deux rives située à 50 m en aval du pont de la route 138 et une droite perpendiculaire au courant joignant les deux rives à 10 m en amont de la chute située à 100 m en aval du ruisseau Genest.*

Toutes les espèces *Pêche interdite*

de la TRINITÉ :

Entre une droite joignant les deux rives à un point situé à 175 m en aval du pont de la route 138 et le côté en aval du pont du 22 milles.*

Pêche à la mouche seulement
Saumon [2 petits] *1^{er} juin – 15 sept.*
Ombles [10] et **autres espèces** *1^{er} juin – 30 sept.*

Entre le côté en aval du pont du 22 milles et la ligne de transport d'énergie électrique (49°43'55" N 67°26'00" O).*

Pêche à la mouche seulement
Saumon [2 petits]
Ombles [10] et **autres espèces** *1^{er} juin – 15 sept.*

Entre la ligne de transport d'énergie électrique (49°43'55" N 67°26'00" O) et la limite nord de la zec de la Rivière-de-la-Trinité.*

Toutes les espèces *Pêche interdite*

Entre la limite nord de la zec de la Rivière-de-la-Trinité et sa source.*

Saumon *Pêche interdite*
Pêche à la ligne ou à la mouche
Espèces autres que le saumon *22 avril – 11 sept.*

PÊCHE DANS LES RIVIÈRES À SAUMONS DE LA ZONE 19 (partie sud)

Note : Sauf mention contraire entre [crochets], la limite quotidienne de prise des **espèces autres que le saumon** est la même que celle prévue pour la zone, voir la brochure *La pêche sportive au Québec 2005-2007 (Périodes de pêche / Limites de prise)*.

RIVIÈRE / Engin / Espèce / [Limite de prise] / Période

AGUANUS, entre une droite joignant le point 50°13'11" N 62°05'42" O au point 50°13'02" N 62°05'00" O et la première des quatre chutes au point 50°28'00" N 61°56'18" O.*

Pêche à la mouche seulement
Saumon [1]** et **autres espèces** *1^{er} juin – 15 sept.*

des BELLES-AMOURS :

Entre une droite joignant le point 51°28'29" N 57°26'57" O au point 51°28'47" N 57°26'01" O au point 51°28'36" N 57°26'29" O et le côté en aval du pont de la route 138.*

Pêche à la ligne ou à la mouche
Saumon [3] *1^{er} juin – 15 sept.*
Autres espèces *22 avril – 15 sept.*

Entre le côté en aval du pont de la route 138 et la limite de montaison du saumon (51°29'14" N 57°28'36" O).*

Pêche à la mouche seulement
Saumon [3] et **autres espèces** *1^{er} juin – 15 sept.*

au BOULEAU :

Entre une droite joignant les points 50°16'53" N 65°31'04" O en rive ouest et 50°16'56" N 65°30'57" O en rive est et la ligne d'énergie électrique située à 1 km en amont.*

Pêche à la ligne ou à la mouche
Saumon [1]** *1^{er} juin – 15 sept.*
Autres espèces *22 avril – 15 sept.*

Entre la ligne de transport d'énergie électrique et un point situé à 50°21'00" N 65°31'54" O.

Pêche à la mouche seulement
Saumon [1]** et **autres espèces** *1^{er} juin – 15 sept.*

BRADOR EST :

Entre une droite joignant l'extrémité sud de la pointe la Falaise à la rive opposée au point 51°29'19" N 57°14'24" O et le côté en aval du pont de la route 138.*

Pêche à la ligne ou à la mouche
Saumon [3] *1^{er} juin – 15 sept.*
Autres espèces *22 avril – 15 sept.*

Entre le côté en aval du pont de la route 138 et la limite de montaison du saumon (51°32'30" N 57°08'08" O).*

Pêche à la mouche seulement
Saumon [3] et **autres espèces** *1^{er} juin – 15 sept.*

CHÉCATICA :

Entre une droite joignant le point 51°22'26" N 58°18'27" O au point 51°22'14" N 58°18'22" O et la latitude 51°23'14" N.*

Pêche à la ligne ou à la mouche
Saumon [3] *1^{er} juin – 15 sept.*
Autres espèces *22 avril – 15 sept.*

Entre la latitude 51°23'14" N et la limite de montaison du saumon sur cette rivière (51°23'22" N).*

Pêche à la mouche seulement
Saumon [3] et **autres espèces** *1^{er} juin – 15 sept.*

COACOACHOU :

Entre une droite joignant le point 50°16'05" N 60°18'19" O au point 50°16'11" N 60°17'32" O et le tributaire du lac Salé.*

Pêche à la ligne ou à la mouche
Saumon [3] *1^{er} juin – 15 sept.*
Autres espèces *22 avril – 15 sept.*

Entre le tributaire du lac Salé et le lac Coacoachou.*

Pêche à la mouche seulement
Saumon [3] et **autres espèces** *1^{er} juin – 15 sept.*

* Ainsi que les tributaires de ce secteur fréquentés par le saumon.

** Si le premier saumon pris et gardé est un *petit* saumon, il est permis de prendre et de garder un deuxième saumon, *petit* ou *grand* (voir *Saumon*, page 3).

de la CORNEILLE :

Entre une droite joignant le point 50°17'01" N 62°54'00" O au point 50°16'59" N 62°53'53" O et une droite joignant le point 50°16'57" N 62°53'45" O au point 50°16'59" N 62°53'41" O jusqu'au lac Tanguay.*

Pêche à la mouche seulement

Saumon [1] et autres espèces** 1^{er} juin – 15 sept.

Lac **TANGUAY**

Pêche à la ligne ou à la mouche

Saumon [1] et autres espèces** 1^{er} juin – 15 sept.

COXIPI, entre une droite joignant le point 51°18'21" N 58°29'00" O au point 51°18'19" N 58°28'38" O et sa source.*

Pêche à la mouche seulement

Saumon [3] et autres espèces 1^{er} juin – 15 sept.

ÉTAMAMIOU :

Branche sud : entre une droite joignant le point 50°15'55" N 59°58'30" O au point 50°15'59" N 59°58'11" O et le lac Gagnon.*

Branche est : entre une droite joignant le point 50°20'36" N 59°51'11" O au point 50°20'45" N 59°50'31" O et le lac Gagnon.*

Entre les lacs : Gagnon et Foucher, Foucher et Riverin, Riverin et Triquet, Foucher et du Feu, du Feu et Manet, et entre le lac Manet et sa source.*

Pêche à la mouche seulement

Saumon [3] et autres espèces 1^{er} juin – 15 sept.

Lacs : **du FEU, FOUCHER, GAGNON, MANET, RIVERIN, TRIQUET**

Pêche à la ligne ou à la mouche

Saumon [3] et autres espèces 1^{er} juin – 15 sept.

du GROS MÉCATINA :

Entre une droite joignant le point 50°46'11" N 59°08'32" O au point 50°46'14" N 59°08'24" O et une droite joignant le point 50°46'05" N 59°05'50" O au point 50°46'07" N 59°05'26" O et le premier rapide situé à la latitude 50°49'06" N.

Pêche à la ligne ou à la mouche

Saumon [3] 1^{er} juin – 15 sept.

Autres espèces 22 avril – 15 sept.

Entre le premier rapide situé à la latitude 50°49'06" N et le lac du Gros Mécatina.*

Entre le lac du Gros Mécatina et sa source.*

Pêche à la mouche seulement

Saumon [3] et autres espèces 1^{er} juin – 15 sept.

Lac **du GROS MÉCATINA**

Pêche à la ligne ou à la mouche

Saumon [3] et autres espèces 1^{er} juin – 15 sept.

JUPITAGON :

Entre une droite joignant le point 50°17'07" N 64°35'27" O en rive ouest au point 50°17'07" N 64°34'56" O en rive est et le premier rapide (50°17'17" N 64°35'02" O).*

* Ainsi que les tributaires de ce secteur fréquentés par le saumon.

** Si le premier saumon pris et gardé est un *petit* saumon, il est permis de prendre et de garder un deuxième saumon, *petit* ou *grand* (voir *Saumon*, page 3).

Pêche à la ligne ou à la mouche

Saumon [1]** 1^{er} juin – 15 sept.

Autres espèces 22 avril – 15 sept.

Entre le premier rapide situé au point 50°17'17" N 64°35'02" O et sa source.*

Pêche à la mouche seulement

Saumon [1] et autres espèces** 1^{er} juin – 15 sept.

KÉCARPOUI :

Entre une droite joignant le point 51°04'46" N 58°50'20" O au point 51°04'50" N 58°49'58" O et le premier rapide (51°05'31" N 58°51'26" O).*

Pêche à la ligne ou à la mouche

Saumon [3] 1^{er} juin – 15 sept.

Autres espèces 22 avril – 15 sept.

Entre le premier rapide (51°05'31" N 58°51'26" O) et sa source.*

Pêche à la mouche seulement

Saumon [3] et autres espèces 1^{er} juin – 15 sept.

KEGASKA, entre une droite joignant le point 50°10'53" N 61°21'00" O au point 50°10'41" N 61°20'59" O et sa source*, à l'exception du lac Kegaska.

Pêche à la mouche seulement

Saumon [3] et autres espèces 1^{er} juin – 15 sept.

Lac **KEGASKA**

Saumon

Pêche interdite

Pêche à la ligne ou à la mouche

Espèces autres que le saumon *Mêmes que la zone*

MAGPIE :

Entre une droite perpendiculaire au courant joignant les deux rives à un point situé à 400 m en aval du pont de la route 138 et le côté en aval de ce pont.*

Pêche à la ligne ou à la mouche

Saumon [1]** 1^{er} juin – 15 sept.

Autres espèces 22 avril – 15 sept.

Entre le côté en aval du pont de la route 138 et un point situé à 200 m en aval du barrage hydroélectrique.*

Pêche à la mouche seulement

Saumon [1] et autres espèces** 1^{er} juin – 15 sept.

Entre un point situé à 200 m en aval du barrage hydroélectrique et ce barrage.

Toutes les espèces

Pêche interdite

MATAMEC, entre une droite joignant le point 50°16'58" N 65°58'05" O au point 50°17'00" N 65°57'57" O et la cinquième chute (50°20'05" N 65°57'50" O).*

Toutes les espèces

Pêche interdite

MINGAN :

Entre une droite joignant le point 50°17'32" N 64°00'25" O au point 50°16'57" N 63°59'46" O au point 50°18' N 63°58' O et le côté en aval du pont de la route 138.*

Saumon *Pêche interdite*

Pêche à la ligne ou à la mouche

Espèces autres que le saumon 22 avril – 15 sept.

Entre le côté en aval du pont de la route 138 et sa source.*

Pêche à la mouche seulement

Saumon [2 petits] et **autres espèces** 15 juin – 31 juillet

MOISIE :

Entre une droite joignant la pointe aux Américains à la pointe de Moisie et une droite perpendiculaire au courant joignant le vieux quai de Moisie à la rive opposée au point 50°12'39" N 66°03'42" O.*

Saumon *Pêche interdite*

Pêche à la ligne ou à la mouche

Espèces autres que le saumon 22 avril – 15 sept.

Entre une droite perpendiculaire au courant joignant le vieux quai de Moisie à la rive opposée au point 50°12'39" N 66°03'42" O et le côté en aval du pont de la route 138.*

Pêche à la ligne ou à la mouche

Saumon [2] et **autres espèces** 25 mai – 15 sept.

Entre le côté en aval du pont de la route 138 et la limite en amont de la zec Moisie située au point 50°15'35" N 66°07'45" O en rive ouest et au point 50°15'38" N 66°07'26" O en rive est.*

Pêche à la mouche seulement

Saumon [2] et **autres espèces** 25 mai – 15 sept.

Entre la limite en amont de la zec Moisie située au point 50°15'35" N 66°07'45" O en rive ouest et au point 50°15'38" N 66°07'26" O en rive est et la limite en amont de la pourvoirie Haute-Moisie située au point 51°19'32" N 66°18'33" O en rive ouest et au point 51°19'36" N 66°18'28" O en rive est.*

Pêche à la mouche seulement

Saumon [1] et **autres espèces** 1^{er} juin – 15 sept.

Entre la limite en amont de la pourvoirie Haute-Moisie et la chute du 52^e parallèle située au point 52°00'03" N 66°42'39" O en rive ouest au point 52°00'05" N 66°42'34" O en rive est sur le tronçon principal.*

Rivière **TAOTI**, entre sa confluence avec la rivière Moisie et un point situé à 10 km en amont (51°45' N 66°20' O).*

Saumon *Pêche interdite*

Pêche à la mouche seulement

Espèces autres que le saumon 1^{er} juin – 15 sept.

NIPISSIS, entre sa confluence avec la rivière Moisie et la chute située au point 50°54'06" N 65°57'20" O.*

WACOUNO, entre sa confluence avec la rivière Nipissis et la chute Keshkouhn (51°01'24" N 65°51'11" O).*

KATCHIPITONKAS, entre sa confluence avec la rivière Wacouno et un point situé à 2 km en amont (51°01'14" N 65°52'50" O).*

NIPISSO, entre sa confluence avec la rivière Nipissis et un point situé à 2 km en amont (50°39'42" N 65°57'46" O).*

À L'EAU DORÉE, entre sa confluence avec la rivière Moisie et un point situé à 1 km en amont (50°44'37" N 66°14'08" O).*

OUPETEC, entre sa confluence avec la rivière Moisie et le lac Ouapetec.*

JOSEPH, entre sa confluence avec la rivière Moisie et un point situé à 1 km en amont (50°58'11" N 66°20'15" O).*

CAOPACHO, entre sa confluence avec la rivière Moisie et un point situé à 2 km en amont (51°18'36" N 66°16'00" O).*

Pêche à la mouche seulement

Saumon [1] et **autres espèces** 1^{er} juin – 15 sept.

Petite rivière à la TRUITE, entre son embouchure et sa source.*

Saumon *Pêche interdite*

Pêche à la ligne ou à la mouche

Espèces autres que le saumon 1^{er} juin – 15 sept.

MUSQUANOUSSE :

Entre une droite joignant le point 50°11'49" N 60°58'26" O au point 50°11'30" N 60°57'20" O et le premier rapide (50°15'53" N 61°02'08" O).*

Entre le premier rapide et le lac à l'Île.*

Entre les lacs : à l'Île et Missu, Missu et des Outardes, des Outardes et Marie-Claire, Marie-Claire et Musquanousse.*

En amont du lac Musquanousse.*

Pêche à la mouche seulement

Saumon [3] et **autres espèces** 1^{er} juin – 15 sept.

Lacs : à l'ÎLE, MARIE-CLAIRE, MISSU, MUSQUANOUSSE, des OUTARDES

Pêche à la ligne ou à la mouche

Saumon [3] et **autres espèces** 1^{er} juin – 15 sept.

MUSQUARO, entre une ligne joignant un point situé en rive ouest (50°11'32" N 61°03'32" O) et la pointe sud-ouest de l'île Menahkunakat (50°11'57" N 61°02'41" O), puis de la pointe nord-est de l'île Menahkunakat (50°12'22" N 61°02'52" O) jusqu'à un point situé en rive est (50°12'40" N 61°03'15" O) et la deuxième chute (50°16'44" N 61°11'23" O).*

Pêche à la mouche seulement

Saumon [3] et **autres espèces** 1^{er} juin – 15 sept.

NABISIPI :

Entre une droite joignant le point 50°13'58" N 62°13'21" O au point 50°13'53" N 62°13'05" O et le côté en aval du pont de la route 138.*

Pêche à la ligne ou à la mouche

Saumon [1]** et **autres espèces** 1^{er} juin – 15 sept.

Entre le côté en aval du pont de la route 138 et sa source.*

Pêche à la mouche seulement

Saumon [1]** et **autres espèces** 1^{er} juin – 15 sept.

* Ainsi que les tributaires de ce secteur fréquentés par le saumon.

** Si le premier saumon pris et gardé est un *petit* saumon, il est permis de prendre et de garder un deuxième saumon, *petit* ou *grand* (voir *Saumon*, page 3).

NAPETIPI :

Entre une droite joignant le point 51°18'11" N 58°09'00" O au point 51°18'10" N 58°08'26" O et le premier rapide (51°22'52" N 58°05'09" O).*

Pêche à la ligne ou à la mouche

Saumon [3] 1^{er} juin – 15 sept.
Autres espèces 22 avril – 15 sept.

Entre le premier rapide et sa source, à l'exception du lac Napetipi.*

Pêche à la mouche seulement

Saumon [3] et autres espèces 1^{er} juin – 15 sept.

NATASHQUAN, entre une droite joignant l'extrémité sud-ouest de la pointe Parent à l'extrémité nord de la pointe du Vieux Poste, en passant par l'extrémité nord de l'île Sainte-Hélène, et sa source.*

Pêche à la mouche seulement

Saumon [2] et autres espèces 1^{er} juin – 15 sept.

NÉTAGAMIOU :

Entre une droite joignant le point 50°28'11" N 59°36'39" O au point 50°28'03" N 59°36'24" O et un point situé à 100 m en aval de la première chute.*

Pêche à la ligne ou à la mouche

Saumon [3] 1^{er} juin – 15 sept.
Autres espèces 22 avril – 15 sept.

Entre un point situé à 100 m en aval de la première chute et la rivière du Petit Mécatina.*

Pêche à la mouche seulement

Saumon [3] et autres espèces 1^{er} juin – 15 sept.

OLOMANE :

Entre une droite joignant le point 50°12'31" N 60°40'11" O au point 50°11'51" N 60°39'14" O au point 50°11'43" N 60°38'10" O au point 50°12'06" N 60°36'45" O et un point situé à 100 m en aval du premier rapide.*

Pêche à la ligne ou à la mouche

Saumon [3] et autres espèces 1^{er} juin – 15 sept.

Entre un point situé à 100 m en aval du premier rapide et sa source.*

Pêche à la mouche seulement

Saumon [3] et autres espèces 1^{er} juin – 15 sept.

du PETIT MÉCATINA :

Entre une droite joignant le point 50°35'00" N 59°24'50" O au point 50°35'23" N 59°22'33" O et un point situé à 100 m en aval du premier rapide (50°39'31" N 59°25'46" O).*

Pêche à la ligne ou à la mouche

Saumon [3] 1^{er} juin – 15 sept.
Autres espèces 22 avril – 15 sept.

Entre un point situé à 100 m en aval du premier rapide (50°39'31" N 59°25'46" O) et la latitude 50°41' N sur la rivière du Petit Mécatina.*

Pêche à la mouche seulement

Saumon [3] et autres espèces 1^{er} juin – 15 sept.

du PORC-ÉPIC, entre son embouchure et un point situé à la latitude 50°44' N.*

Pêche à la mouche seulement

Saumon [3] 1^{er} juin – 15 sept.
Autres espèces 22 avril – 15 sept.

PIASHTI :

Entre une droite joignant l'extrémité sud-est de la pointe Tanguay (50°16'43" N 62°48'41" O) à l'éperon de la pointe Loizeau (50°16'40" N 62°48'11" O) jusqu'à l'extrémité sud de la pointe Loizeau (50°16'50" N 62°47'56" O) et une droite perpendiculaire au courant joignant les deux rives à 125 m en aval du pont de la route 138.*

Saumon

Pêche interdite

Pêche à la ligne ou à la mouche

Espèces autres que le saumon 22 avril – 11 sept.

Entre une droite perpendiculaire au courant joignant les deux rives à 125 m en aval du pont de la route 138 jusqu'à 300 m en amont de ce pont.*

Pêche à la mouche seulement

Saumon [1] et autres espèces** 1^{er} juin – 15 sept.

Pêche à la ligne ou la mouche

Espèces autres que le saumon 1^{er} avril – 15 avril
et 1^{er} déc. – 31 mars

Entre une droite perpendiculaire au courant située à 300 m en amont du pont de la route 138 et la chute Piashti.*

Pêche à la mouche seulement

Saumon [1] et autres espèces** 1^{er} juin – 15 sept.

PIGOU, entre une ligne joignant le point 50°15'58" N 65°37'25" O en rive ouest au point 50°16'06" N 65°37'01" O en rive est et la chute située à 800 m en aval du pont de la route 138 (50°16'38" N 65°38'32" O).*

Pêche à la mouche seulement

Saumon [1] et autres espèces** 1^{er} juin – 15 sept.

aux ROCHERS :

Entre une ligne joignant le point 50°00'50" N 66°52'40" O situé à Port-Cartier-Ouest au point 50°00'51" N 66°51'49" O situé sur l'île du Quai, de là au point 50°01'17" N 66°51'43" O situé à Port-Cartier et le côté en aval des ponts reliant Port-Cartier-Ouest à Port-Cartier, à l'exception du secteur décrit ci-après.*

Pêche à la mouche seulement

Saumon [2 petits] 1^{er} juin – 9 juillet
[1] 10 juillet – 15 sept.

Autres espèces 1^{er} juin – 15 sept.

Entre une droite joignant le point 50°01'05" N 66°52'28" O, au point 50°01'00" N 66°52'20" O et le côté en aval du pont de la branche ouest de la rivière reliant Port-Cartier-Ouest à Port-Cartier (secteur du Petit quai). (Voir *Permis de pêche sportive (sauf saumon atlantique)*, page 4).

* Ainsi que les tributaires de ce secteur fréquentés par le saumon.

** Si le premier saumon pris et gardé est un *petit* saumon, il est permis de prendre et de garder un deuxième saumon, *petit* ou *grand* (voir *Saumon*, page 3).

Pêche à la mouche seulement

Saumon [2 petits]

[1]

1^{er} juin – 9 juillet

10 juillet – 15 sept.

Autres espèces

1^{er} juin – 30 juin

Pêche à la ligne ou à la mouche

Espèces autres que le saumon

1^{er} juillet – 15 sept.

Entre le côté en aval des ponts reliant Port-Cartier-Ouest à Port-Cartier et le barrage municipal de retenue d'eau.*

Pêche à la mouche seulement

Saumon [2 petits]

[1]

1^{er} juin – 9 juillet

10 juillet – 15 sept.

Autres espèces

1^{er} juin – 15 sept.

Entre le barrage municipal de retenue d'eau et le côté en aval du pont du 8^e mille.*

Saumon

Pêche interdite

Pêche à la ligne ou à la mouche

Espèces autres que le saumon

20 mai – 5 sept.

Entre le côté en aval du pont du 8^e mille et la pointe sud de l'île située au sud du lac Walker (50°07'54" N 67°07'59" O).*

Pêche à la mouche seulement

Saumon [2 petits]

[1]

1^{er} juillet – 9 juillet

10 juillet – 15 sept.

Autres espèces

20 mai – 15 sept.

MacDONALD :

Entre son embouchure et le côté en aval du pont du chemin de fer situé au nord-est du lac Quatre Lieues.*

Saumon

Pêche interdite

Pêche à la ligne ou à la mouche

Espèces autres que le saumon

20 mai – 5 sept.

Entre le lac Quatre Lieues et la passerelle située en aval de la chute MacDonald.*

Pêche à la mouche seulement

Saumon [2 petits]

[1]

1^{er} juillet – 9 juillet

10 juillet – 15 sept.

Autres espèces

20 mai – 15 sept.

Entre la passerelle située en aval de la chute MacDonald et cette chute.*

Toutes les espèces

Pêche interdite

Entre la chute MacDonald et le lac Valilée.*

RONALD, entre son embouchure et la limite de montaison du saumon sur cette rivière (50°10'20" N 67°16'25" O).*

Saumon

Pêche interdite

Pêche à la mouche seulement

Espèces autres que le saumon

20 mai – 5 sept.

ROMAINE :

Entre une droite joignant la pointe Paradis à l'île Moutange au point 50°16'18" N 63°50'08" O et de l'île Moutange du

point 50°16'48" N 63°49'02" O à la pointe Aisley, et de cette droite jusqu'à un point situé à 100 m en aval de la première chute (50°17'51" N 63°48'18" O).*

Saumon

Pêche interdite

Pêche à la ligne ou à la mouche

Espèces autres que le saumon

22 avril – 15 sept.

Entre un point situé à 100 m en aval de la première chute et la grande chute (50°23'14" N 63°15'13" O).*

PUYJALON, entre une droite à l'embouchure de la rivière joignant le point 50°18'27" N 63°40'00" O au point 50°18'23" N 63°39'51" O et le premier rapide de l'émissaire du lac Puyjalon.*

Pêche à la mouche seulement

Saumon [1]** et autres espèces

1^{er} juin – 15 sept.

SAINT-AUGUSTIN, entre une ligne joignant le point 51°13'58" N 58°37'03" O au point 51°11'44" N 58°35'54" O au point 51°11'07" N 58°35'49" O et sa source.*

SAINT-AUGUSTIN NORD-OUEST, entre une droite joignant le point 51°11'06" N 58°35'51" O au point 51°13'56" N 58°37'30" O et sa source.*

Pêche à la mouche seulement

Saumon [3] et autres espèces

1^{er} juin – 15 sept.

SAINT-JEAN :

Entre une droite joignant l'extrémité de la pointe à Robin et l'extrémité du Bout du Banc et le côté en aval du pont de la route 138. * et ***

Pêche à la ligne ou à la mouche

Saumon [1]**

1^{er} juin – 15 sept.

Autres espèces

22 avril – 15 sept.

Entre le côté en aval du pont de la route 138 et sa source.*

Pêche à la mouche seulement

Saumon [1]** et autres espèces

1^{er} juin – 15 sept.

SAINT-PAUL :

Entre une droite perpendiculaire au courant joignant les deux rives à 500 m en aval du pont de la route 138 et une droite en amont formée par la latitude 51°33' N.*

Pêche à la ligne ou à la mouche

Saumon [3]

1^{er} juin – 15 sept.

Autres espèces

22 avril – 15 sept.

Entre la latitude 51°33' N et sa source.*

Pêche à la mouche seulement

Saumon [3] et autres espèces

1^{er} juin – 15 sept.

au SAUMON (ruisseau), entre une droite joignant le point 51°27'26" N 57°35'44" O au point 51°27'09" N 57°35'10" O et sa source.*

Pêche à la mouche seulement

Saumon [3] et autres espèces

1^{er} juin – 15 sept.

* Ainsi que les tributaires de ce secteur fréquentés par le saumon.

** Si le premier saumon pris et gardé est un *petit* saumon, il est permis de prendre et de garder un deuxième saumon, *petit* ou *grand* (voir *Saumon*, page 3).

*** Des modalités particulières s'appliquent pour la pêche à l'éperlan, voir la brochure *La pêche sportive au Québec 2005-2007 (Périodes de pêche / Limites de prise)* et le dépliant *La pêche sportive au Québec 2005-2007 (Carte des zones / Principales règles)*.

SHELDRAKE :

Entre une droite perpendiculaire au courant joignant les deux rives à un point situé à 100 m en aval du pont de la route 138 et une droite reliant la rive ouest (50°16'33" N 64°55'13" O) à la rive est (50°16'28" N 64°54'55" O) en passant par la pointe nord de l'île la plus en aval.*

Saumon *Pêche interdite*

Pêche à la ligne ou à la mouche

Espèces autres que le saumon 22 avril – 15 sept.

Entre une droite reliant la rive ouest (50°16'33" N 64°55'13" O) à la rive est (50°16'28" N 64°54'55" O) en passant par la pointe nord de l'île la plus en aval et la chute située à 5,5 km en amont (50°18'54" N 64°54'49" O).*

Toutes les espèces *Pêche interdite*

d'ÉPINETTES, entre sa confluence avec la rivière Sheldrake et la limite de montaison du saumon sur cette rivière (50°19'13" N 64°53'46" O).*

Toutes les espèces *Pêche interdite*

VECO :

Entre une droite joignant le point 51°00'00" N 58°59'05" O au point 51°00'00" N 58°58'13" O et le barrage hydroélectrique.*

Pêche à la mouche seulement

Saumon [3] et autres espèces 1^{er} juin – 15 sept.

du VIEUX FORT :

Entre une droite joignant le point 51°18'37" N 58°02'32" O au point 51°18'34" N 58°02'20" O et le lac du Vieux Fort.*

Entre la charge du lac du Vieux Fort (51°29'42" N 57°51'31" O) et le lac Fournel.*

Les ruisseaux :

du NORD-EST, entre sa confluence avec le lac Fournel et sa source.*

HEAD STONE, entre sa confluence avec le lac Fournel et sa source.*

Pêche à la mouche seulement

Saumon [3] et autres espèces 1^{er} juin – 15 sept.

Les lacs du VIEUX FORT et FURNEL.

Pêche à la ligne ou à la mouche

Saumon [3] et autres espèces 1^{er} juin – 15 sept.

WASHICOUTAI :

Entre une droite joignant le point 50°14'42" N 60°50'10" O au point 50°14'29" N 60°50'10" O et un point situé à 100 m en aval de la première chute située au point 50°15'35" N 60°47'52" O en rive ouest et au point 50°15'38" N 60°47'41" O en rive est.*

Lacs : **ANDILLY** (Ardilly), **d'AUNE**, **COUILLARD**, **COURTEMANCHE**, **PACHOT**, **WASHICOUTAI**.

Pêche à la ligne ou à la mouche

Saumon [3] et autres espèces 1^{er} juin – 15 sept.

Entre un point situé à 100 m en aval de la première chute située au point 50°15'35" N 60°47'52" O en rive ouest et au point 50°15'38" N 60°47'41" O en rive est et cette chute.*

Entre les lacs Washicoutai et d'Aune.*

Entre le lac Ardilly (Ardilly) et le lac Caumont.*

Pêche à la mouche seulement

Saumon [3] et autres espèces 1^{er} juin – 15 sept.

Entre le lac Caumont et sa source.*

Saumon

Pêche interdite

Pêche à la mouche seulement

Espèces autres que le saumon 22 avril – 11 sept.

Petite rivière WATSHISHOU, entre une droite joignant le point 50°16'07" N 62°39'10" O au point 50°15'34" N 62°37'33" O au point 50°15'56" N 62°37'00" O et sa source.*

Pêche à la mouche seulement

Saumon [1] et autres espèces** 1^{er} juin – 15 sept.

WATSHISHOU, entre une droite joignant le point 50°16'10" N 62°41'33" O au point 50°16'11" N 62°41'32" O et le lac Holt.*

Pêche à la mouche seulement

Saumon [2] et autres espèces 1^{er} juin – 15 sept.

PÊCHE DANS LES RIVIÈRES À SAUMONS DE LA ZONE 20

Note : Sauf mention contraire entre [crochets], la limite quotidienne de prise des **espèces autres que le saumon** est la même que celle prévue pour la zone, voir la brochure *La pêche sportive au Québec 2005-2007 (Périodes de pêche / Limites de prise)*.

RIVIÈRE / Engin / Espèce / [Limite de prise] / Période

Les rivières **BELL**, **BOX** (ruisseau), **aux CAILLOUX**, **Petite rivière de la CHALOUPE**, **CHICOTTE**, **DAUPHINÉ**, **GALIOTE**, à l'**HUILE**, **MACCAN**, **MARTIN** (ruisseau), à la **PATATE**, du **PAVILLON**, **aux PLATS**, **SAINTE-MARIE**, entre le prolongement de deux lignes épousant la direction générale du littoral sur 1 km de part et d'autre de ces rivières et leur source.*

* Ainsi que les tributaires de ce secteur fréquentés par le saumon.

** Si le premier saumon pris et gardé est un *petit* saumon, il est permis de prendre et de garder un deuxième saumon, *petit* ou *grand* (voir *Saumon*, page 3).

BEC-SCIE, entre le prolongement de deux lignes épousant la direction générale du littoral sur 1 km de part et d'autre de la rivière et le lac Faure*, à l'exception du lac Elsie.

Saumon

Pêche interdite

Pêche à la mouche seulement

Autres espèces 15 juin – 31 août

Lac **ELSIE** (Sans-Bout), du point (49°45'25" N 64°01'02" O) au point 49°46'06" N 64°00'32" O.

Saumon

Pêche interdite


Pêche à la ligne ou à la mouche

Espèces autres que le saumon *Mêmes que la zone*

de la CHALOUPE, FERRÉE, aux SAUMONS, entre le prolongement de deux lignes épousant la direction générale du littoral sur 1 km de part et d'autre de ces rivières et leur source.*

Pêche à la mouche seulement

Saumon [2 petits] et **autres espèces** 15 juin – 15 sept.

 **JUPITER**, et **à la LOUTRE** entre le prolongement de deux lignes épousant la direction générale du littoral sur 1 km de part et d'autre de la rivière et leur source.*

Pêche à la mouche seulement

Saumon [2 petits]

15 juin – 15 sept.

Autres espèces

15 mai – 15 sept.

MACDONALD :

Entre le prolongement de deux lignes épousant la direction générale du littoral sur 1 km de part et d'autre de la rivière et le côté en aval du pont (49°45'27" N 63°03'46" O) de la route Trans-Anticostienne.

Saumon

Pêche interdite

Pêche à la mouche seulement

Autres espèces

15 juin – 31 août

Entre le côté en aval du pont (49°45'27" N 63°03'46" O) de la route Trans-Anticostienne et sa source.

Toutes les espèces

Pêche interdite

Petite rivière de la LOUTRE, du RENARD, entre le prolongement de deux lignes épousant la direction générale du littoral sur 1 km de part et d'autre de ces rivières et leur source.

VAURÉAL, entre le prolongement de deux lignes épousant la direction générale du littoral sur 1 km de part et d'autre de la rivière et la chute Vauréal.*

Toutes les espèces

Pêche interdite

PÊCHE DANS LES RIVIÈRES À SAUMONS DE LA ZONE 21

Dans les rivières à saumons de la zone 1, 2, 3, 18, 21, 27 et 28, on doit cesser de pêcher (**tout poisson**) pour la journée lorsqu'on a pris et gardé au cours de cette journée, dans un ou plusieurs secteurs de ces rivières, un nombre de saumons qui correspond à la limite quotidienne maximale de prise prévue pour ces rivières. De plus, il est interdit de pêcher dans une autre rivière à saumons située dans ces zones au cours de cette même journée.

Note : Sauf mention contraire entre [crochets], la limite quotidienne de prise des **espèces autres que le saumon** est la même que celle prévue pour la zone, voir la brochure *La pêche sportive au Québec 2005-2007 (Périodes de pêche / Limites de prise)*.

RIVIÈRE / Engin / Espèce / [Limite de prise] / Période

CAP-CHAT, entre la limite ouest du brise-lames et le côté en aval du pont de la route 132 (voir également la zone 1).

SAINTE-ANNE, entre une ligne située à 450 m en aval du pont de la 1^{re} Avenue Ouest, à Sainte-Anne-des-Monts, et le côté en aval de ce pont (voir également la zone 1).

Saumon

Pêche interdite

*Pêche à la ligne** ou à la mouche*

Éperlan

22 avril – 30 sept.
et 20 déc. – 31 mars

Autres espèces, sauf le saumon

22 avril – 30 sept.

du GRAND PABOS et du GRAND PABOS OUEST :

Entre une droite parallèle au pont du chemin de fer du CN, située à 125 m en aval du pont, et le côté en aval de ce pont (voir également la zone 1).

Pêche à la ligne ou à la mouche

Saumon [2 petits]

1^{er} juin – 31 août

Autres espèces

Mêmes que la zone

GRANDE RIVIÈRE, entre la ligne qui relie la limite est du lot 123-7 à la limite ouest du brise-lames et le côté en aval du pont de la route 132 (voir également la zone 1).

Pêche à la mouche seulement

Saumon [2 petits] et **autres espèces** 1^{er} juin – 15 sept. 

*Pêche à la ligne** ou à la mouche*

Espèces autres que le saumon

1^{er} avril – 31 mai
et 16 sept. – 31 mars

MALBAIE (rive nord), entre une droite reliant le quai Casgrain à l'embouchure du ruisseau de la Côte à Pontage et le côté en aval du pont de la route 138 (voir également la zone 27).

Saumon

Pêche interdite

Pêche à la ligne ou à la mouche

Espèces autres que le saumon

Mêmes que la zone

Note : Pêche à la mouche seulement du 15 juin au 11 septembre pour les espèces dont la pêche est ouverte dans la zone 21.

MALBAIE (rive sud, canton Malbaie), entre une droite parallèle au pont du chemin de fer du CN et située à 200 m en aval du pont, et le côté en aval de ce pont (voir également la zone 1).

Note : Ce secteur n'a pas le statut de rivière à saumons.

Saumon [2 petits]

1^{er} juin – 31 août

Autres espèces

Mêmes que la zone

MATANE, entre son embouchure, délimitée par une droite joignant l'extrémité nord des deux brise-lames, et le côté en aval du pont de la route 132 (voir également la zone 1).


Saumon

Pêche interdite

*Pêche à la ligne***

Espèces autres que le saumon

Toute l'année

MONT-LOUIS, entre le côté en aval du pont de la route 132 et une droite reliant les points 49°14'15" N 65°43'16" O et 49°14'24" N 65°44'58" O. 

Note : Ce secteur n'a pas le statut de rivière à saumons.

Ombles [5] et **autres espèces**

Mêmes que la zone 

* Ainsi que les tributaires de ce secteur fréquentés par le saumon.

** Pêche à la ligne avec hameçons simples, appâtés de taille n° 6 ou plus petits.

du **PETIT PABOS**, entre une droite perpendiculaire au courant située à 75 m en aval du pont du CN et le côté en aval de ce pont (voir également la zone 1).

Pêche à la mouche

Saumon [2 petits]

15 juin – 30 sept.

Pêche à la ligne ou à la mouche*

Espèces autres que le saumon

22 avril – 5 sept.

PÊCHE DANS LES RIVIÈRES À SAUMONS DE LA ZONE 23

Pour la pêche à la ligne dans une rivière à saumons des zones 23 et 24, la ligne ne doit pas avoir plus d'un hameçon simple, double ou triple ou plus d'un leurre ou d'une mouche garni d'un hameçon simple, double ou triple. De plus, il est interdit d'utiliser l'arc, l'arbalète ou le harpon pour pêcher dans ces zones. Enfin, seule la pêche de quelques espèces de poissons est permise. Pour plus de renseignements, on s'adresse au bureau régional du Nord-du-Québec.

Note : Sauf mention contraire entre [crochets], la limite quotidienne de prise des **espèces autres que le saumon** est la même que celle prévue pour la zone, voir la brochure *La pêche sportive au Québec 2005-2007 (Périodes de pêche / Limites de prise)*.

RIVIÈRE / Engin / Espèce / [Limite de prise] / Période

à la BALEINE :

La partie soumise à l'influence de la marée.

Pêche à la ligne ou à la mouche

Saumon [2 dont au plus 1 grand] 1^{er} juin – 30 sept.

Brochet, omble de fontaine, touladi 1^{er} juin – 7 sept.

Ombles chevalier 1^{er} juin – 30 sept.

Autres espèces Pêche interdite

La partie non soumise à l'influence de la marée, à l'exception des secteurs décrits ci-après.

Pêche à la ligne ou à la mouche

Saumon [2 dont au plus 1 grand] 1^{er} juin – 15 août

Brochet, omble chevalier,

omble de fontaine, touladi 1^{er} juin – 15 août

Autres espèces Pêche interdite

Pêche à la mouche seulement

Saumon [2 dont au plus 1 grand] 16 août – 30 sept.

Brochet, omble de fontaine, touladi 16 août – 7 sept.

Ombles chevalier 16 août – 30 sept.

Autres espèces Pêche interdite

Entre un point situé à 33 km (56°50'22" N 66°29'36" O) en aval de l'émissaire du lac Ninawawe et un point situé à 12 km (56°42'34" N 66°16'14" O) en aval de l'émissaire du lac Ninawawe.

Toutes les espèces

Pêche interdite

Entre et un point situé à 12 km (56°42'34" N 66°16'14" O) en aval de l'émissaire du lac Ninawawe et l'embouchure de l'émissaire du lac Ninawawe (56°37'30" N 66°12'00" O).

Pêche à la ligne ou à la mouche

Brochet, omble chevalier,

omble de fontaine, touladi 1^{er} juin – 15 août

Autres espèces Pêche interdite

Pêche à la mouche seulement

Brochet, omble chevalier,

omble de fontaine, touladi

16 août – 7 sept.

Autres espèces

Pêche interdite

Entre l'émissaire du lac Ninawawe (56°37'30" N 66°12'00" O) et sa source.

Pêche à la ligne ou à la mouche

Saumon [2 dont au plus 1 grand]

1^{er} juin – 30 sept.

Brochet, omble de fontaine, touladi

1^{er} juin – 7 sept.

Ombles chevalier

1^{er} juin – 30 sept.

Autres espèces

Pêche interdite

aux FEUILLES (58°47' N 70°04' O), de son embouchure à sa source.

Pêche à la ligne ou à la mouche

Saumon [2 dont au plus 1 grand]

1^{er} juin – 30 sept.

Brochet, omble de fontaine, touladi

1^{er} juin – 7 sept.

Ombles chevalier

1^{er} juin – 30 sept.

Autres espèces

Pêche interdite

GEORGE :

La partie soumise à l'influence de la marée.

Pêche à la ligne ou à la mouche

Saumon [2 dont au plus 1 grand]

1^{er} juin – 30 sept.

Brochet, omble de fontaine, touladi

1^{er} juin – 7 sept.

Ombles chevalier

1^{er} juin – 30 sept.

Autres espèces

Pêche interdite

La partie non soumise à l'influence de la marée, à l'exception des secteurs décrits ci-après.

Pêche à la ligne ou à la mouche

Saumon [2 dont au plus 1 grand]

1^{er} juin – 15 août

Brochet, omble chevalier,

omble de fontaine, touladi

1^{er} juin – 15 août

Autres espèces

Pêche interdite

Pêche à la mouche seulement

Saumon [2 dont au plus 1 grand]

16 août – 30 sept.

Brochet, omble de fontaine, touladi

16 août – 7 sept.

Ombles chevalier

16 août – 30 sept.

Autres espèces

Pêche interdite

Entre le premier rapide en aval situé à 56°47'36" N, appelé le lac de la Hutte Sauvage, et l'extrémité nord de l'île située au confluent des rivières de Pas et George.

Pêche à la ligne ou à la mouche

Saumon [2 dont au plus 1 grand]

1^{er} juin – 30 sept.

Brochet, omble de fontaine, touladi

1^{er} juin – 7 sept.

Ombles chevalier

1^{er} juin – 30 sept.

Autres espèces

Pêche interdite

* Pêche à la ligne avec hameçons simples, appâtés de taille n° 6 ou plus petits.

Entre le point 55°25' N 64°35' O et le point 55°35' N 64°35' O.

Pêche à la ligne ou à la mouche
Saumon [2 dont au plus 1 grand] 1^{er} juin – 15 août
Brochet, omble chevalier,
omble de fontaine, touladi 1^{er} juin – 15 août
Autres espèces Pêche interdite

Pêche à la mouche seulement
Saumon [2 dont au plus 1 grand] 16 août – 30 sept.
Brochet, omble de fontaine 16 août – 7 sept.
Omble chevalier 16 août – 30 sept.
Touladi 1^{er} avril – 7 sept.
et 1^{er} déc. – 31 mars
Pêche interdite

Autres espèces

KOKSOAK, entre son embouchure et sa source, à l'exception de son tributaire, la rivière aux Mélézes et ses affluents.

Pêche à la ligne ou à la mouche
Saumon [2 dont au plus 1 grand] 1^{er} juin – 30 sept.
Brochet, omble de fontaine, touladi 1^{er} juin – 7 sept.
Omble chevalier 1^{er} juin – 30 sept.
Autres espèces Pêche interdite

aux MÉLÈZES :

Entre son embouchure (57°40'30" N 69°29'20" O) et le point de confluence avec son tributaire la rivière Ikirtuuk (57°23'20" N 70°39'00" O), à l'exception du secteur décrit ci-après.

Toutes les espèces Pêche interdite

Entre son point de confluence avec la rivière Ikirtuuk (57°23'20" N 70°39'00" O) et sa source ainsi que les rivières du **GUÉ** et **DELAY**.

Pêche à la ligne ou à la mouche
Saumon [2 dont au plus 1 grand] 1^{er} juin – 15 août
Brochet, omble chevalier,
omble de fontaine, touladi 1^{er} juin – 15 août
Autres espèces Pêche interdite

Pêche à la mouche seulement
Saumon [2 dont au plus 1 grand] 16 août – 30 sept.
Brochet, omble de fontaine, touladi 16 août – 7 sept.
Omble chevalier 16 août – 30 sept.
Autres espèces Pêche interdite

PÊCHE DANS LES RIVIÈRES À SAUMONS DE LA ZONE 24

Pour la pêche à la ligne dans une rivière à saumons des zones **23** et **24**, la ligne ne doit pas avoir plus d'un hameçon simple, double ou triple ou plus d'un leurre ou d'une mouche garni d'un hameçon simple, double ou triple. De plus, il est interdit d'utiliser l'arc, l'arbalète ou le harpon pour pêcher dans ces zones. Enfin, seule la pêche de quelques espèces de poissons est permise. Pour plus de renseignements, on s'adresse au bureau régional du Nord-du-Québec.

Note : Sauf mention contraire entre [crochets], la limite quotidienne de prise des **espèces autres que le saumon** est la même que celle prévue pour la zone, voir la brochure *La pêche sportive au Québec 2005-2007 (Périodes de pêche / Limites de prise)*.

RIVIÈRE / Engin / Espèce / [Limite de prise] / Période

à la **BALEINE** et **GEORGE**, la partie de ces rivières comprise dans la zone 24.

Pêche à la ligne ou à la mouche
Saumon [2 dont au plus 1 grand] 1^{er} juin – 15 sept.
Brochet, omble chevalier,
omble de fontaine, touladi 1^{er} juin – 7 sept.
Autres espèces Pêche interdite

PÊCHE DANS LES RIVIÈRES À SAUMONS DE LA ZONE 27

Dans les rivières à saumons de la zone 1, 2, 3, 18, 21, 27 et 28, on doit cesser de pêcher (**tout poisson**) pour la journée lorsqu'on a pris et gardé au cours de cette journée, dans un ou plusieurs secteurs de ces rivières, un nombre de saumons qui correspond à la limite quotidienne maximale de prise prévue pour ces rivières. De plus, il est interdit de pêcher dans une autre rivière à saumons située dans ces zones au cours de cette même journée.

Note : Sauf mention contraire entre [crochets], la limite quotidienne de prise des **espèces autres que le saumon** est la même que celle prévue pour la zone, voir la brochure *La pêche sportive au Québec 2005-2007 (Périodes de pêche / Limites de prise)*.

RIVIÈRE / Engin / Espèce / [Limite de prise] / Période

CASSIAN, entre son embouchure et un point situé à 47°02'25" N 71°29'50" O.

ONTARITZI, entre son embouchure et la limite sud de la station forestière de Duchesnay.

Saumon Pêche interdite

Pêche à la ligne ou à la mouche
Espèces autres que le saumon 22 avril – 11 sept.

du GOUFFRE :

Entre son embouchure et les bornes situées à 1,5 km en aval du pont situé à l'extrémité nord du canton De Sales.

Pêche à la mouche seulement
Saumon [1 petit] 15 juin – 31 août
Autres espèces 1^{er} juin – 31 août

Pêche à la ligne ou à la mouche
Espèces autres que le saumon 22 avril – 31 mai

Entre les bornes situées à 1,5 km en aval du pont situé à l'extrémité nord du canton De Sales et ce pont.

Pêche à la mouche seulement

Saumon [1 petit] 15 juin – 30 juin
Autres espèces 1^{er} juin – 30 juin

Pêche à la ligne ou à la mouche

Espèces autres que le saumon 22 avril – 31 mai

Entre le pont situé à l'extrémité nord du rang 7 du canton De Sales et la chute située au point 47°45'15" N 70°33'05" O.

Pêche à la mouche seulement

Saumon [1 petit] 15 juin – 31 août
Autres espèces 1^{er} juin – 31 août

Pêche à la ligne ou à la mouche

Espèces autres que le saumon 22 avril – 31 mai

Le GROS BRAS, entre sa confluence avec la rivière du Gouffre et le pont situé au point 47°34'55" N 70°33'10" O.

Saumon Pêche interdite

Pêche à la ligne ou à la mouche

Espèces autres que le saumon 22 avril – 31 mai

Pêche à la mouche seulement

Espèces autres que le saumon 1^{er} juin – 31 août

BRAS du NORD-OUEST, entre son embouchure et le barrage situé au point 47°26'24" N 70°32'22" O.

de la MARE, entre son embouchure et le côté en aval du pont de la route 138.

le PETIT BRAS, entre son embouchure et la chute située au point 47°34'57" N 70°34'31" O.

Saumon Pêche interdite

Pêche à la ligne ou à la mouche

Espèces autres que le saumon 22 avril – 31 mai

Pêche à la mouche seulement

Espèces autres que le saumon 1^{er} juin – 31 août

JACQUES-CARTIER :

Entre son embouchure et le pont Fort-Jacques-Cartier.

Saumon Pêche interdite

Pêche à la ligne ou à la mouche

Brochet, doré 20 mai – 30 nov.
Autres espèces, sauf le saumon 22 avril – 30 nov.

Entre le pont Fort-Jacques-Cartier et le barrage de Donnacona.

Pêche à la mouche seulement

Saumon [1 petit], **brochet, doré** et autres espèces 1^{er} juillet – 31 août

Pêche à la ligne ou à la mouche

Brochet, doré 20 mai – 9 juin
et 1^{er} sept. – 30 nov.

Autres espèces, sauf le saumon 22 avril – 9 juin
et 1^{er} sept. – 30 nov.

Entre le barrage de Donnacona et le barrage Bird à Pont-Rouge.

Saumon Pêche interdite

Pêche à la ligne ou à la mouche

Espèces autres que le saumon 22 avril – 30 juin

Pêche à la mouche seulement

Espèces autres que le saumon 1^{er} juillet – 11 sept.

Entre le barrage Bird, à Pont-Rouge, et la limite ouest de la base militaire de Valcartier.

Saumon Pêche interdite

Pêche à la ligne ou à la mouche

Espèces autres que le saumon 22 avril – 30 juin

Pêche à la mouche seulement

Espèces autres que le saumon 1^{er} juillet – 11 sept.

La partie comprise à l'intérieur de la base militaire de Valcartier.

Toutes les espèces Pêche interdite

Entre la limite est de la base militaire de Valcartier et la limite sud du parc national de la Jacques-Cartier.

Saumon Pêche interdite

Pêche à la ligne ou à la mouche

Espèces autres que le saumon 22 avril – 11 sept.

MALBAIE : (voir également la zone 21)

Entre le côté en aval du pont de la route 138 et le côté en aval de la traverse du chemin de fer à Clermont.

Pêche à la mouche seulement

Saumon [1 petit] 15 juin – 31 août
Autres espèces 15 juin – 11 sept.

Pêche à la ligne ou à la mouche

Espèces autres que le saumon 22 avril – 14 juin

Entre le côté en aval de la traverse du chemin de fer à Clermont et un point situé à 25 m en aval du barrage de l'Abitibi-Consolidated (47°42'16" N 70°13'51" O).

Pêche à la mouche seulement

Saumon [1 petit] et autres espèces 15 juin – 31 août

Entre un point situé à 25 m en aval du barrage de l'Abitibi-Consolidated (47°42'16" N 70°13'51" O) et le côté en aval du pont de l'Abitibi-Consolidated (47°42'41" N 70°15'14" O).

Toutes les espèces Pêche interdite

Entre le côté en aval du pont de l'Abitibi-Consolidated (47°42'41" N 70°15'14" O) et la limite sud de la zec des Martres.

Saumon Pêche interdite

Pêche à la ligne ou à la mouche

Espèces autres que le saumon 22 avril – 30 juin

Pêche à la mouche seulement

Espèces autres que le saumon 1^{er} juillet – 11 sept.

Entre la limite sud de la zec des Martres et la limite sud du parc national des Hautes-Gorges-de-la-Rivière-Malbaie.

Saumon Pêche interdite

Pêche à la ligne ou à la mouche
Espèces autres que le saumon 20 mai – 30 juin

Pêche à la mouche seulement
Espèces autres que le saumon 1^{er} juillet – 5 sept.

Entre la limite sud du parc national des Hautes-Gorges-de-la-Rivière-Malbaie et le barrage des Érables (47°53'31" N 70°28'40" O).

Saumon Pêche interdite

Pêche à la ligne ou à la mouche
Espèces autres que le saumon 27 mai – 30 juin

Pêche à la mouche seulement
Espèces autres que le saumon 1^{er} juillet – 5 sept.

Entre le barrage des Érables (47°53'31" N 70°28'40" O) et la chute (de l'Équerre), située au point 47°58'31" N 70°36'05" O.

Saumon Pêche interdite

Pêche à la ligne ou à la mouche
Espèces autres que le saumon 27 mai – 5 sept.

SNIGOLE, entre son embouchure et la chute située au point 47°42'43" N 70°14'58" O.

Saumon Pêche interdite

Pêche à la ligne ou à la mouche
Espèces autres que le saumon 22 avril – 11 sept.

PETIT SAGUENAY* :

Entre son embouchure et une ligne tirée entre 2 bornes situées respectivement sur la rive nord à 155 m et sur la rive sud à 199 m du barrage d'Hydro-Québec.

Pêche à la mouche seulement
Saumon [1 petit] 1^{er} juin – 15 sept.
Ombles [5] et autres espèces 1^{er} juin – 30 sept. 

Entre une ligne tirée entre 2 bornes situées respectivement sur la rive nord à 155 m et sur la rive sud à 199 m du barrage d'Hydro-Québec et ce barrage.

Toutes les espèces Pêche interdite

Entre le barrage d'Hydro-Québec et la limite est du Domaine Laforest (48°01'28" N 70°07'55" O).

Saumon Pêche interdite

Pêche à la ligne ou à la mouche
Ombles et autres espèces Mêmes que la zone

Entre la limite est du Domaine Laforest et la limite est de la zec du Lac-au-Sable.

Pêche à la mouche seulement
Saumon [1] et autres espèces 1^{er} juin – 11 sept.

Pêche à la ligne ou à la mouche
Espèces autres que le saumon 22 avril – 31 mai

PORTAGE :

Entre son embouchure et la limite est de la pourvoirie Raoul Lavoie.

Pêche à la mouche seulement
Saumon [1 petit] et autres espèces 1^{er} juin – 31 août 

Entre les limites est et ouest de la pourvoirie Raoul Lavoie.

Saumon Pêche interdite

Pêche à la ligne ou à la mouche
Espèces autres que le saumon 22 avril – 11 sept.

PÊCHE DANS LES RIVIÈRES À SAUMONS DE LA ZONE 28


Dans les rivières à saumons de la zone 1, 2, 3, 18, 21, 27 et 28, on doit cesser de pêcher (**tout poisson**) pour la journée lorsqu'on a pris et gardé au cours de cette journée, dans un ou plusieurs secteurs de ces rivières, un nombre de saumons qui correspond à la limite quotidienne maximale de prise prévue pour ces rivières. De plus, il est interdit de pêcher dans une autre rivière à saumons située dans ces zones au cours de cette même journée.

Note : Sauf mention contraire entre [crochets], la limite quotidienne de prise des **espèces autres que le saumon** est la même que celle prévue pour la zone, voir la brochure *La pêche sportive au Québec 2005-2007 (Périodes de pêche / Limites de prise)*.

RIVIÈRE / Engin / Espèce / [Limite de prise] / Période

à MARS :

Entre le côté en aval des bornes situées aux points 48°20'25" N 70°52'39" O et 48°20'17" N 70°52'29" O, à son embouchure, et le côté en amont de la chute Castule située au point 48°09'47" N 71°01'00" O.

Pêche à la mouche seulement
Saumon [2 petits] 15 juin – 15 sept. 
Autres espèces Pêche interdite

Entre le côté en amont de la chute Castule située au point 48°09'47" N 71°01'00" O et la limite sud du canton Dubuc.

Saumon Pêche interdite

Pêche à la mouche
Toutes les espèces, sauf le saumon 1^{er} juin – 15 sept.

SAINT-JEAN :

Entre le côté en aval des bornes situées aux points 48°14'20" N 70°11'59" O et 48°14'21" N 70°12'04" O et une droite traversant la rivière perpendiculairement au courant au point 48°12'01" N 70°14'33" O, située directement en aval de la fosse n° 32 et correspondant à la limite supérieure du secteur de pêche n° 2.

Pêche à la mouche seulement
Saumon [2 petits] 1^{er} juin – 15 sept. 
Ombles [5] et autres espèces 1^{er} juin – 15 oct.

* Il est interdit de pêcher à partir d'un bateau ou d'un appareil flottant dans les eaux de la zec.

Entre une droite traversant la rivière perpendiculairement au courant au point 48°12'01" N 70°14'33" O, située directement en aval de la fosse n° 32 et correspondant à la limite supérieure du secteur de pêche n° 2, et une droite perpendiculaire au courant située directement en aval de la fosse n° 46, soit à 30 m en aval de la chute située au kilomètre 10,5 et aux coordonnées suivantes : 48°12'00" N 70°15'15" O.

Pêche à la mouche seulement

→ **Saumon** [2 petits] 1^{er} juin – 15 sept.
→ **Omble** [5] et **autres espèces** 1^{er} juin – 30 sept.

SAINTE-MARGUERITE :

Entre le côté en aval de la passerelle reliant le lot 12 du rang ouest au lot D du rang est (canton Albert), situé à son embouchure, et un point 48°22'45" N 70°12'20" O situé à environ 500 m en amont de la pointe de Bardsville.

Pêche à la mouche seulement

→ **Saumon** [2 petits] 1^{er} juin – 15 sept.
→ **Omble** [3] et **autres espèces** 1^{er} juin – 15 sept.
→ **Omble** [5] et **autres espèces** 16 sept. – 15 oct.

Entre un point situé à 500 m en amont de la pointe de Bardsville et un point 48°26'10" N 70°26'20" O situé en amont de la fosse à saumons n° 62.

Pêche à la mouche seulement

→ **Saumon** [2 petits] 1^{er} juin – 15 sept.
→ **Omble** [3] et **autres espèces** 1^{er} juin – 15 sept.

Entre un point 48°26'10" N 70°26'20" O situé en amont de la fosse à saumons n° 62 et un point 48°26'21" N 70°26'39" O situé en amont de la fosse à saumons Big Pool.

Pêche à la mouche seulement

→ **Saumon** [2 petits] 23 juin – 15 sept.
→ **Omble** [3] et **autres espèces** 23 juin – 15 sept.

Entre un point 48°26'21" N 70°26'39" O situé en amont de la fosse à saumons Big Pool et un point 48°28'13" N 70°33'12" O situé à environ 750 m en amont de la fosse à saumons Dam Pool.

Pêche à la mouche seulement

Saumon [2 petits] 23 juin – 15 sept. →
Omble [3] et **autres espèces** 23 juin – 15 sept. →

Entre un point 48°28'13" N 70°33'12" O situé à environ 750 m en amont de la fosse à saumons Dam Pool et la chute située à la limite ouest de la zec de la Rivière-Sainte-Marguerite.

Toutes les espèces

Pêche interdite

SAINTE-MARGUERITE NORD-EST :

Entre son embouchure et la chute Blanche, située à 7 km de son embouchure.

Pêche à la mouche seulement

Saumon [2 petits] 1^{er} juin – 15 sept. →
Omble [3] et **autres espèces** 1^{er} juin – 15 sept.
Omble [5] et **autres espèces** 16 sept. – 15 oct.

Entre la chute Blanche et la chute du Seize.

Pêche à la mouche seulement

Saumon [2 petits], **omble** [3] et **autres espèces** 1^{er} juin – 15 sept. →

Entre la chute du Seize et la chute située au point 48°41' N 70°17' O, à la partie sud-est du lac Tremblay.

Toutes les espèces

Pêche interdite

SAINTE-MARGUERITE NORD-OUEST, entre son embouchure et un point 48°34' N 70°25' O, situé à l'extrémité sud du lac Mince.

Pêche à la mouche seulement

Saumon [1 petit], **omble** [3] et **autres espèces** 1^{er} juin – 15 sept.

INDEX DES RIVIÈRES À SAUMONS

Les rivières à saumons sont regroupées dans cette brochure selon les zones de pêche 1, 2, 3, 18 à 21, 23, 24, 27 et 28. L'index suivant permet un repérage rapide des rivières à saumons. On peut référer à la page correspondante pour connaître les modalités de pêche ou au numéro de carte pour localiser la rivière

RIVIÈRES	PAGE	CARTE	RIVIÈRES	PAGE	CARTE
Aguanus	.19	.66	George (zone 24)	.27	.118
Anglais, aux	.17	.41	Godbout	.17	.44
Baleine, à la (zone 23)	.26	.117	Gouffre, du	.27	.31
Baleine, à la (zone 24)	.27	.117	– Bras du Nord-Ouest	.28	
Bec-Scie	.24	.114	– Le Gros Bras	.28	
– Elsie (lac)	.24		– Mare, de la	.28	
Bell	.24	.97	– Petit Bras, le	.28	
Belles-Amours, des	.19	.88	Grand Pabos, du (zone 1)	.11	.14
Betsiamites	.17	.40	Grand Pabos, du (zone 21)	.25	.14
Bonaventure	.10	.8	Grand Pabos Ouest, du (zone 1)	.11	.13
– Bonaventure Ouest	.10		Grand Pabos Ouest, du (zone 21)	.25	.13
– Garin	.10		Grande Rivière, la (zone 1)	.11	.16
– Hall	.10		Grande Rivière, la (zone 21)	.25	.16
– Mourier (ruisseau)	.10		Gros Mécatina, du	.20	.78
– Reboul	.10		– Gros Mécatina, du (lac)	.20	
Bouleau, au	.19	.53	Huile, à l'	.24	.90
Box (ruisseau)	.24	.98	Jacques-Cartier	.28	.30
Bradour Est	.19	.89	– Cassian	.27	
Cailloux, aux	.24	.112	– Ontaritz	.27	
Calumet, du	.17	.47	Jupitagon	.20	.56
Cap-Chat (zone 1)	.10	.24	Jupiter	.25	.110
– Cap Chat, Petite rivière	.10		Kécarpoui	.20	.79
– Pineault (ruisseau)	.10		Kedgwick	.15	.1
Cap-Chat (zone 21)	.25	.24	– Quigley (ruisseau)	.15	
Cascapédia	.10	.6	Kegaska	.20	.68
– Angers	.11		– Kegaska (lac)	.20	
– Branche du Lac	.10		Koksoak	.27	.116
– Mineurs, des (ruisseau)	.11		– Delay	.27	
Cascapédia, Petite rivière	.11	.7	– Gué, du	.27	
– Cascapédia Est, Petite rivière	.11		– Mélèzes, aux	.27	
– Cascapédia Ouest, Petite rivière	.11		Laval	.18	.39
Chaloupe, de la	.25	.100	– Jacques, à (lac)	.18	
Chaloupe, Petite rivière de la	.24	.101	Loutre, à la	.25	.111
Chécatica	.19	.83	Loutre, Petite rivière de la	.25	.96
– Chécatica (lac)	.19		Maccan	.24	.102
Chicotte	.24	.107	MacDonald (zone 20)	.25	.91
Coacoachou	.19	.73	Madeleine	.11	.21
Corneille, de la	.20	.61	Magpie	.20	.57
– Tanguay (lac)	.20		Malbaie (zone 1)	.12	.17
Coxipi	.20	.82	Malbaie (zone 27)	.28	.32
Dartmouth	.11	.20	– Snigole	.29	
Dauphiné	.24	.99	Malbaie (zone 21)	.25	.32
Escoumins, des	.17	.38	Mars, à	.29	.35
Étamamiou	.20	.74	Martin (ruisseau)	.24	.104
– Feu, du (lac)	.20		Matamec	.20	.51
– Foucher (lac)	.20		Matane (zone 1)	.12	.25
– Gagnon (lac)	.20		– Matane, Petite rivière	.12	
– Manet (lac)	.20		Matane (zone 21)	.25	.25
– Riverin (lac)	.20		Matapédia	.12	.4
– Triquet (lac)	.20		– Assemetquagan	.13	
Ferrée	.25	.103	– Causapscal	.13	
Feuilles, aux	.26	.115	– Humqui	.15	
Franquelin	.17	.43	– Humqui Nord	.15	
Galote	.24	.108	– Milnikek	.15	
George (zone 23)	.26	.118	– Moulin, du (Millstream)	.15	

RIVIÈRES	PAGE	CARTE
Mingan	.20	.59
Mistassini	.18	.42
Mitis (zone 1)	.13	.26
Mitis (zone 2)	.15	.26
– Mistigouèche	.15	
Moisie	.21	.50
– Caopacho	.21	
– Eau Dorée, à l'	.21	
– Joseph	.21	
– Katchipitonkas	.21	
– Ouapetec	.21	
– Nipissis	.21	
– Nipisso	.21	
– Taoti	.21	
– Truite, Petite rivière à la	.21	
– Wacouno	.21	
Mont-Louis, de (zone 2)	.13	.22
Mont-Louis, de (zone 21)	.25	.22
Musquanousse	.21	.70
– Île, à l' (lac)	.21	
– Marie-Claire (lac)	.21	
– Missu (lac)	.21	
– Musquanousse (lac)	.21	
– Outardes, des (lac)	.21	
Musquaro	.21	.69
Nabisipi	.21	.65
Napetipi	.22	.84
Natashquan	.22	.67
Nétagamiou	.22	.75
Nouvelle	.13	.5
– Nouvelle, Petite rivière	.13	
– Mann (ruisseau)	.13	
Olomane	.22	.72
Ouelle (zone 2)	.16	.29
– Chaude	.16	
– Grande Rivière (zone 2)	.16	
– Sainte-Anne (zone 2)	.16	
Ouelle (zone 3)	.16	.29
– Grande Rivière (zone 3)	.16	
– Rat Musqué	.16	
Patapédia	.16	.2
Patate, à la	.24	.92
Pavillon, du	.24	.105
Pentecôte	.18	.48
– Dupont	.18	
Petit Pabos, du (zone 1)	.13	.15
Petit Pabos (zone 21)	.26	.40
Petit Mécatina, du	.22	.76
– Porc-Épic, du	.22	
Petit Saguenay	.29	.33
Portage	.29	
Piashti	.22	.62

RIVIÈRES	PAGE	CARTE
Pigou	.22	.52
Plats, aux	.24	.106
Port-Daniel	.14	.10
Port-Daniel, Petite rivière	.14	.9
Renard, du	.25	.95
Rimouski	.16	.27
Ristigouche (zone 1)	.14	.3
Ristigouche (zone 2)	.16	.3
Rochers, aux	.22	.49
– MacDonald	.23	
– Ronald	.23	
Romaine	.23	.60
– Puyjalon	.23	
Saint-Augustin	.23	.81
Saint-Augustin Nord-Ouest	.23	.80
Saint-Jean (zone 1)	.14	.18
– Saint-Jean Sud	.14	
Saint-Jean (zone 28)	.29	.34
Saint-Jean (zone 19)	.23	.58
Saint-Paul	.23	.86
Sainte-Anne (zone 1)	.14	.23
– Sainte-Anne Nord-Est	.14	
Sainte-Anne (zone 21)	.25	.23
Sainte-Marguerite	.30	.36
Sainte-Marguerite Nord-Est	.30	.37
– Sainte-Marguerite Nord-Ouest	.30	
Sainte-Marie	.24	.113
Saumon, au (ruisseau)	.23	.87
Saumons, aux (zone 20)	.25	.94
Sheldrake	.24	.54
– Épinettes, d'	.24	
Sud-Ouest, du	.15	.28
Trinité, de la	.19	.45
Trinité, Petite rivière de la	.19	.46
Vauréal	.25	.93
Veco	.24	.78
Vieux Fort, du	.24	.85
– Fournel, (lac)	.24	
– Head Stone	.24	
– Nord-Est, du	.24	
– Vieux Fort, du (lac)	.24	
Washicoutai	.24	.71
– Andilly (Ardilly) (lac)	.24	
– Aune, d' (lac)	.24	
– Couillard (lac)	.24	
– Courtemanche (lac)	.24	
– Pachot (lac)	.24	
– Washicoutai (lac)	.24	
Watshishou	.24	.63
Watshishou, Petite rivière	.24	.64
York	.15	.19

BUREAUX DU MINISTÈRE, SECTEUR FAUNE QUÉBEC

Pour toute demande d'information ou pour tout commentaire sur la qualité des services offerts par le Ministère, adressez-vous à l'un des endroits suivants :

SERVICE D'ACCUEIL ET DE RENSEIGNEMENTS

1 800 561-1616 ou (418) 521-3830 (région de Québec) • Internet : www.mrnf.gouv.qc.ca/faune

BUREAUX RÉGIONAUX et bureaux locaux

ABITIBI-TÉMISCAMINGUE (zones 13, 16, 25)

180, boul. Rideau, 1^{er} étage, Rouyn-Noranda (Québec)
J9X 1N9 (819) 763-3333

Amos (819) 444-5937

La Sarre (819) 339-7651

Rouyn-Noranda (819) 763-3195

Senneterre (819) 737-2351

Témiscaming (819) 627-3335

Val-d'Or (819) 354-4728

Ville-Marie (819) 629-6011

BAS-SAINT-LAURENT (zones 1, 2, 21)

212, avenue Belzile, Rimouski (Québec) G5L 3C3
(418) 727-3511

Causapscal (418) 756-5158

La Pocatière (418) 856-3157

Matane (418) 560-8618

Notre-Dame-du-Lac (418) 899-1313

Pointe-au-Père (418) 727-3516

CAPITALE-NATIONALE (zones 7, 21, 27)

365, 55^e Rue Ouest, Charlesbourg (Québec) G1H 7M7
(418) 644-8844

Baie-Saint-Paul (418) 240-4747

Beaupré (418) 827-1100

Charlesbourg (418) 646-3512

La Malbaie (418) 665-6485

Saint-Raymond-de-Portneuf (418) 337-7072

CENTRE-DU-QUÉBEC (zones 4, 6, 7, 8)

5575, rue Saint-Joseph, Trois-Rivières (Québec)
G8Z 4L7 (819) 371-6575

Drummondville (819) 475-8444

Victoriaville (819) 752-4614

CHAUDIÈRE-APPALACHES (zones 3, 4, 7, 21)

8400, avenue Sous-le-Vent, Charny (Québec) G6X 3S9
(418) 832-7222

Beauceville (418) 774-9610

Laurier-Station (418) 728-3564

Montmagny (418) 248-2689

Saint-Camille-de-Lellis (*) (418) 595-2888

Thetford Mines (418) 423-3535

CÔTE-NORD (zones 18, 19, 20, 21, 29)

818, boul. Laure, Sept-Îles (Québec) G4R 1Y8
(418) 964-8888

Baie-Comeau (418) 294-8138

Forestville (418) 587-4412

Havre-Saint-Pierre (418) 538-2703

La Tabatière (*) (418) 773-2389

Lourdes-de-Blanc-Sablon (*) (418) 461-2561

Port-Menier (Île-d'Anticosti) (418) 535-0223

Sept-Îles (418) 964-8290

ESTRIE (zones 4, 5, 6, 7)

770, rue Goretti, Sherbrooke (Québec) J1E 3H4
(819) 820-3882

Lac-Mégantic (819) 583-3784

Sherbrooke (819) 820-3121

GASPÉSIE-ÎLES-DE-LA-MADELEINE (zones 1, 21)

124, 1^{re} Avenue Ouest, Sainte-Anne-des-Monts (Québec)
G4V 1C5 (418) 763-3301

Cap-aux-Meules (Îles-de-la-Madeleine) (*) (418) 986-6095

Chandler (418) 689-6561

Gaspé (418) 360-8444

Grande-Vallée (418) 393-2707

Matapédia (*) (418) 865-2746

New Richmond (418) 392-4436

Sainte-Anne-des-Monts (418) 763-3371

LANAUDIÈRE (zones 7, 8, 9, 14, 15)

100, boul. Industriel, Repentigny (Québec) J6A 4X6
(450) 654-4355

Joliette (450) 752-6860

Saint-Michel-des-Saints (450) 833-6756

LAURENTIDES (zones 8, 9, 10, 11, 14, 15)

999, rue Nobel, bureau 1.50B, Saint-Jérôme (Québec)
J7Z 7A3 (450) 569-3113

Labelle (819) 686-2116

Mont-Laurier (819) 623-1981

LAVAL (zone 8)

850, boul. Vanier, Laval (Québec) H7C 2M7
(450) 661-2008

MAURICIE (zones 7, 14, 26, 28)

5575, rue Saint-Joseph, Trois-Rivières (Québec)
G8Z 4L7 (819) 371-6575

La Tuque (819) 523-5556

Parent (*) (819) 667-2574

Saint-Alexis-des-Monts (819) 265-2075

Shawinigan (819) 537-7273

Trois-Rivières (819) 371-6565

MONTÉRÉGIE (zones 5, 6, 7, 8)

201, place Charles-Le Moyne, 2^e étage, Longueuil
(Québec) J4K 2T5 (450) 928-7607

Granby (450) 776-7131

Grande-Île (450) 370-3024

Saint-Jean-sur-Richelieu (450) 359-4194

Sorel-Tracy (450) 742-0213

MONTRÉAL (zone 8)

5199, rue Sherbrooke Est, bureau 3860, Montréal
(Québec) H1T 3X9 (514) 873-3636

NORD-DU-QUÉBEC (zones 17, 22, 23, 24)

951, boul. Hamel, Chibougamau (Québec) G8P 2Z3
(418) 748-7701

Chibougamau (418) 748-7744

Chisasibi (819) 855-2449

Eastmain (*) (819) 977-2477

EM-1 (819) 865-2100 poste 4427

Kuujuuaq (819) 964-2791

Lebel-sur-Quévillon (819) 755-4603

Matagami (819) 739-2111

Mistissini (*) (418) 923-4006

Oujé-Bougoumou (*) (418) 745-4014

Radisson (819) 638-8305

Schefferville (*) (418) 585-2332

Waskaganish (*) (819) 895-5006

Waswanipi (*) (819) 753-4007

Wemindji (*) (819) 978-3465

Whapmagoostui (*) (819) 929-3863

OUTAOUAIS (zones 10, 11, 12, 14, 25)

98, rue Lois, Gatineau (Québec) J8Y 3R7
(819) 772-3434

Campbell's Bay (819) 648-2108

Gatineau (819) 246-1910

Maniwaki (819) 449-4034

Montcerf (entrée sud de la réserve La Vérendrye) (*)
(819) 438-2133

Papineauville (819) 427-5127

Rapides-des-Joachims (613) 586-2595

Val-des-Bois (819) 454-2250

SAGUENAY-LAC-SAINT-JEAN (zones 21, 28, 29)

3950, boul. Harvey, 4^e étage, Jonquière (Québec)
G7X 8L6 (418) 695-7883

Alma (418) 668-0128

Chicoutimi (418) 698-3567

Dolbeau-Mistassini (418) 276-1971

Roberval (418) 275-1702

* Bureau saisonnier

Note : Ces données sont sujettes à changement.

Si vous constatez un acte de braconnage, rappez-le à un agent de protection de la faune en contactant **S.O.S. Braconnage** au **1 800 463-2191**.

NOS PARTENAIRES FAUNIQUES



Fédération des pourvoires du Québec

5237, boulevard Hamel, bureau 270, 2^e étage, Québec (Québec) G2E 2H2

Téléphone : (418) 877-5191 • Sans frais : 1 800 567-9009 • Internet : www.fpq.com



Fédération des trappeurs gestionnaires du Québec

1737, rue Champigny Est, Sainte-Foy (Québec) G2G 1A6

Téléphone : (418) 872-7644 • Internet : www.ftgq.qc.ca



Fédération québécoise de la faune

6780, 1^{re} Avenue, bureau 109, Charlesbourg (Québec) G1H 2W8

Téléphone : 1 888 523-2863 • Internet : www.fqf.qc.ca



Fédération québécoise des gestionnaires de zecs

1415, boulevard Charest Ouest, bureau 275, Québec (Québec) G1N 4N7

Téléphone : (418) 527-0235 • Internet : www.zecquebec.com



Fédération québécoise pour le saumon atlantique

42 B, rue Racine, Loretteville (Québec) G2B 1C6

Téléphone : (418) 847-9191 • Internet : www.saumon-fqsa.qc.ca



Fondation de la faune du Québec

Place Iberville II, bureau 420, 1175, rue Lavigerie, Sainte-Foy (Québec) G1V 4P1

Téléphone : (418) 644-7296 • Sans frais : 1 877 639-0742

Internet : www.fondationdelafaune.qc.ca



Société des établissements de plein air du Québec


Place de la Cité – Tour Caminar

2640, boul. Laurier, bureau 1300, Sainte-Foy (Québec) G1V 5G2

Téléphone : 1 800 665-6527 • Internet : www.sepaq.com

RELÂCHER NOS SAUMONS ...?


C'est le meilleur moyen d'aider au rétablissement des montaisons !



La remise à l'eau des saumons par les pêcheurs est reconnue comme un outil de conservation efficace qui favorise l'augmentation du nombre des gros géniteurs sur les frayères, où ils peuvent être observés. De plus en plus de gens, accompagnés de leur guide ou non, adoptent cette pratique sur nos rivières du Québec et en retirent une véritable satisfaction.

COMMENT PROCÉDER ?

N'épuisez pas le poisson, ce qui diminuerait ses chances de survie.



La graciation est une action qui débute avant même que ne commence la pêche! Elle est la suite d'un conditionnement préalable du pêcheur qui désire d'emblée relâcher le poisson qu'il croit pouvoir capturer. Cette attitude se traduit par les précautions qu'il devrait prendre par la suite pour arriver à cette fin, de la meilleure façon qui soit.

FAIRE PARTIE DU NOUVEAU CLUB DE LA GRACIATION ??? C'EST SIMPLE ! ECHANGER UN DROIT CONTRE UN AUTRE DROIT!

Tous sont éligibles. Sauf que ...il faut vraiment avoir fait l'effort de gracier un saumon que l'on aurait été en droit de garder! Cette générosité vous donnera le droit à de nombreux prix. Il suffit de compléter la fiche d'inscription suivante.

Veillez retourner votre formulaire dûment rempli d'ici le 15 décembre.

Nom _____


Adresse _____

Tel _____ Courriel _____

J'ai capturé et gracié un saumon dans la rivière _____

Poids approximatif _____

Aidez-vous en utilisant des hameçons sans ardillon ou dont les ardillons auront été écrasés à l'aide d'une pince



Ces types d'hameçons se décrochent plus facilement et diminuent les risques de blessures mortelles, même pour les saumoneteaux et les tacons attrapés accidentellement.

Agissez rapidement, mais avec précaution

Une fois le saumon ferré, ramenez-le vers vous le plus rapidement possible. Choisissez, pour ce faire un endroit où l'eau est calme. Gardez toujours le saumon dans l'eau sans le brusquer. Agissez calmement. Décrochez l'hameçon avec une pince ou directement avec le pouce et



l'index. Si vous devez utiliser une épuiette, choisissez-en une faite de coton et sans nœuds. Au besoin n'hésitez pas à couper le bas de la ligne le plus près possible de la bouche. Si nécessaire, aidez le saumon à récupérer. Gardez le sous l'eau en le soutenant d'une main placée sous le ventre et en maintenant sa tête face au courant.

Pour obtenir un complément d'information sur la graciation ou pour devenir membre en ligne, consultez la section du site Web de la FSA intitulée *Live Release*. **www.asf.ca**

FÉDÉRATION DU SAUMON ATLANTIQUE
Programme de graciation
C. P. 5200, St-Andrews (N.-B.)
E5B 3S8
(506) 529-4581 asf@nbn.net.nb.ca



Économisez 20 \$

Photo: Dany Gilbert

L'union fait la force

La Fédération québécoise pour le saumon atlantique (FQSA) et la Fédération du saumon atlantique (FSA) sont deux organismes voués à la conservation et la mise en valeur des rivières à saumon de même qu'à la promotion de la pêche sportive du saumon.

NOUVEAU !

Saviez-vous que pour le coût minime de 60 \$ par année, vous pouvez adhérer au membership conjoint FQSA/FSA et bénéficier des avantages des deux fédérations dont voici la liste.

En devenant membre de la FQSA au coût de 40 \$ par année, vous recevez

- le magazine français *Saumons illimités* publié trois fois par année ;
- le *Guide des modalités de réservation pour la pêche du saumon au Québec* ;
- d'innombrables rabais chez nos partenaires partout dans la province et même à l'extérieur ;
- l'opportunité de vous inscrire gratuitement au Championnat mondial de montage de mouches à saumon de la FQSA et de participer aux activités-bénéfice et rassemblements des saumoniers québécois.

De plus, vous encouragez la cause saumon en soutenant un secrétariat permanent au service et à la défense du saumon au Québec.

En devenant membre de la FSA au coût de 40 \$ par année, vous recevez

- la revue anglaise *Atlantic Salmon Journal*, incluant une section française, publiée quatre fois par année ;
- l'opportunité de participer à un souper-bénéfice international au profit de la ressource saumon.

Vous encouragez aussi la cause saumon en soutenant un centre de recherche sur le saumon atlantique au Nouveau-Brunswick et un secrétariat permanent au service et à la défense du saumon sur les plans national et international.



Photo: Mitch Campbell



« Donnez-nous un argument de poids, donnez-nous votre appui. »

Joignez les rangs



FAITES VOTRE DEMANDE EN COMPOSANT LE (418) 847-9191

OU EN ÉCRIVANT À LA FQSA, 42-B RACINE LORETTEVILLE (QC) G2B 1C6 OU EN ÉCRIVANT À SECRETARIAT@SAUMON-FQSA.QC.CA

fête de la PÊCHE

Hé, les jeunes!
LE VENDREDI 10 JUIN,
venez pêcher avec
votre classe !



MÉLANIE TURGEON*

PÊCHEZ SANS PERMIS PARTOUT AU QUÉBEC
11 ET 12 JUIN 2005



CONCOURS FÊTE DE LA PÊCHE

INSCRIVEZ-VOUS
JUSQU'AU 12 JUIN 2005

www.fetedelapeche.gouv.qc.ca

À GAGNER

DES PRIX D'UNE VALEUR TOTALE DE PLUS DE 20 000 \$

1^{er} PRIX

UNE MAGNIFIQUE EMBARCATION DE PÊCHE,
DE MARQUE PRINCECRAFT, AVEC MOTEUR ET REMORQUE

2^e PRIX

UN SUPERBE CANOT ESQUIF, MODÈLE HÉRON

DESCRIPTION DES PRIX ET RÉGLEMENTS
DU CONCOURS DISPONIBLES SUR LE SITE INTERNET

* Porte-parole de la faune et de la nature,
médaillée d'or au Championnat du monde
de ski alpin 2003 et pêcheuse émérite

Collaborateurs :



Partenaires :



FONDATION DE LA FAUNE
DU QUÉBEC

Ressources naturelles
et Faune

Québec