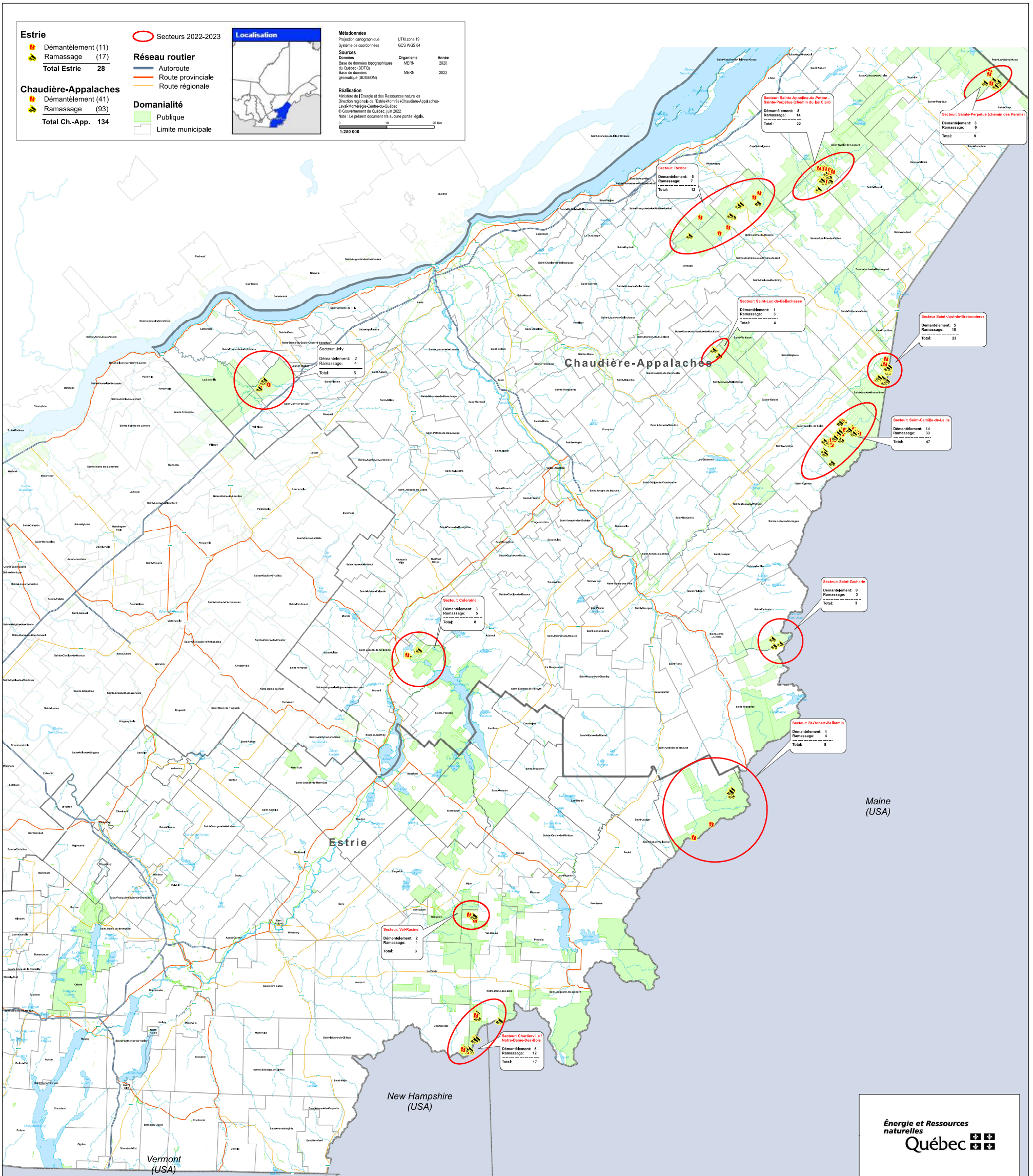
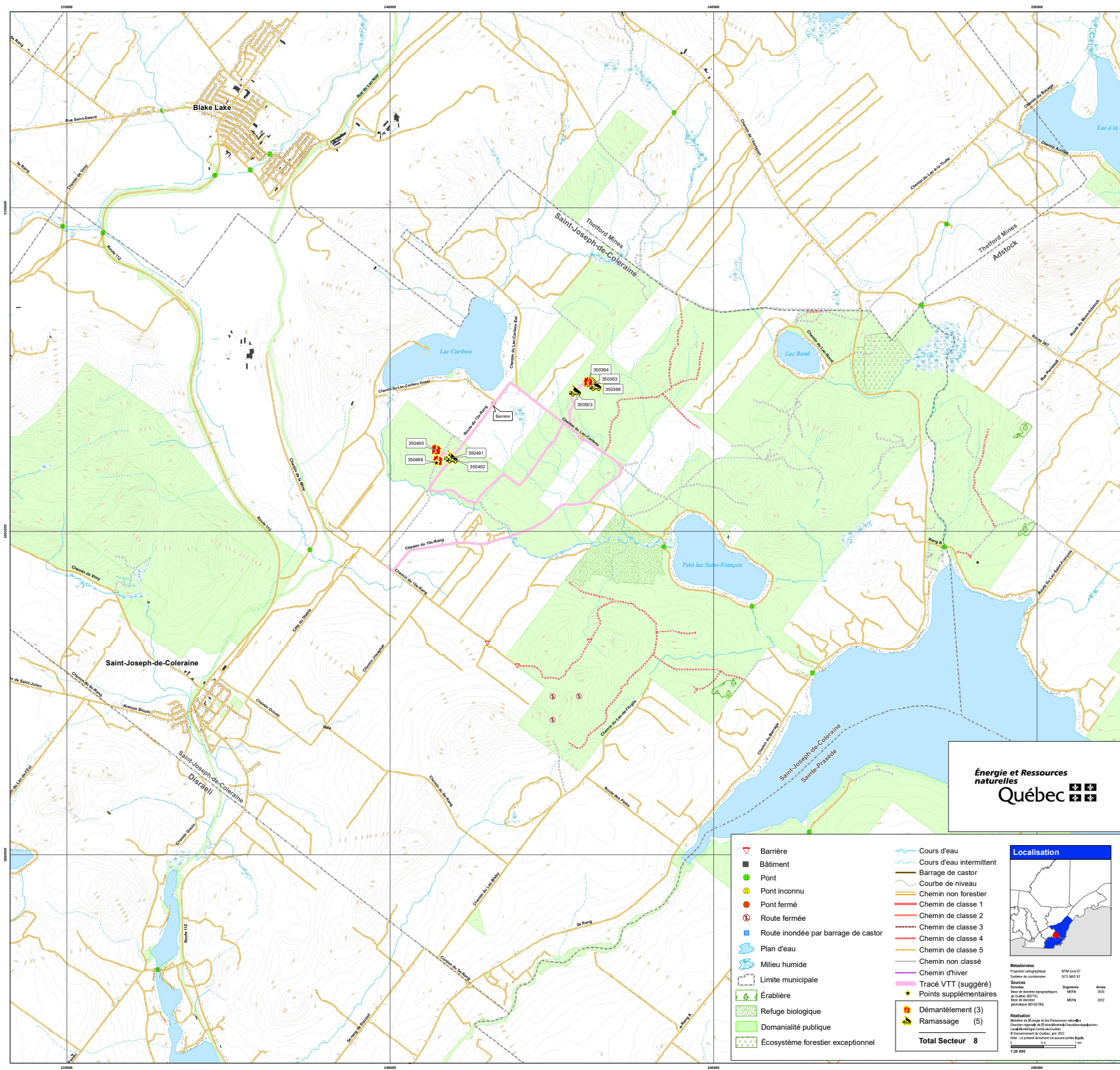
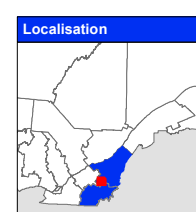


Appel d'offres 2022 de démantèlements et de ramassages d'occupations sans droit  
Carte générale des secteurs Chaudière-Appalaches et Estrie





- ▼ Barrière
- Bâtiment
- Pont
- Pont inconnu
- Pont fermé
- Ⓜ Route fermée
- Route inondée par barrage de castor
- Plan d'eau
- Milieu humide
- Limite municipale
- Érablière
- Refuge biologique
- Domaniabilité publique
- Écosystème forestier exceptionnel
- Cours d'eau
- Cours d'eau intermittent
- Barrage de castor
- Courbe de niveau
- Chemin non forestier
- Chemin de classe 1
- Chemin de classe 2
- Chemin de classe 3
- Chemin de classe 4
- Chemin de classe 5
- Chemin non classé
- Chemin d'hiver
- Tracé VTT (suggéré)
- ★ Points supplémentaires
- ★ Démantèlement (3)
- ★ Ramassage (5)



**Métadonnées**  
 Projection cartographique: NAD 83  
 Système de coordonnées: UTM  
 Sources: Base de données topographiques du Québec (2017), Base de données géométriques (2016/18)  
 Organisme: MERN  
 Année: 2022

**Réalisation**  
 Ministère de l'Énergie et des Ressources naturelles  
 Direction régionale de l'Est-Québec  
 Le présent document est accessible gratuitement sur le site Internet du Gouvernement du Québec.

1:20 000

**Total Secteur 8**

## Fiche descriptive

Dossier 350363 00 000

### Description du site occupé

<b>Localisation administrative</b>	Région : 12-Chaudière-Appalaches	MRC : Les Appalaches
	Municipalité : Saint-Joseph-de-Coleraine	
	Lot 13, Rang XIII, Canton Coleraine	
<b>Coordonnées :</b>	UTM 19 : 5098037 m N, 322246 m E Géographique (DMS) : Latitude : 46° 0' 46"/ Longitude : - 71° 17' 46"	
<b>Type d'installations</b>	Principale : structure abandonnée et/ou écrasée	
	Dépendances <input type="checkbox"/> Si oui : Remise <input type="checkbox"/> Sanitaire <input type="checkbox"/> Galerie <input type="checkbox"/> Abri <input type="checkbox"/> <input type="checkbox"/> <input type="checkbox"/>	
	Déchets : <input checked="" type="checkbox"/> (bouteilles, plastique, bois tuyaux, etc.)	
	Échelle <input type="checkbox"/> . Bien meubles : <input type="checkbox"/> ( )	
<b>Type de travaux à effectuer</b>	Ramassage /Nettoyage	
<b>Type de matériaux</b>	Bois de charpente <input checked="" type="checkbox"/> Vitre <input type="checkbox"/> Toile / tissus <input type="checkbox"/> Bois rond <input checked="" type="checkbox"/> Bardeaux /Papier goudronné <input type="checkbox"/> Tapis <input type="checkbox"/> Panneaux de bois ouvré <input checked="" type="checkbox"/> Objets métalliques/ acier <input checked="" type="checkbox"/> Matelas /mousse <input type="checkbox"/> Planches de bois <input checked="" type="checkbox"/> Tôle <input type="checkbox"/> PVC/ plastique/ prélat/ plexiglass <input checked="" type="checkbox"/> Béton <input type="checkbox"/> Bonbonne de propane <input type="checkbox"/> Réservoir septique <input type="checkbox"/> Brique <input type="checkbox"/> Panneaux 'cœur de porte' <input type="checkbox"/> Aluminium <input checked="" type="checkbox"/> Contaminants (?) <input type="checkbox"/> Isolant (divers) <input type="checkbox"/>	
	Débris divers étendus un peu partout autour du site, certains endroits on été identifiés par des rubans forestiers	
<b>Dimensions approximatives</b>	4 m3	
	Soulevé, par rapport au sol: m ou, S.O. <input checked="" type="checkbox"/>	
<b>Accessibilité</b>	Facile <input type="checkbox"/> Moyenne <input checked="" type="checkbox"/> <b>Difficile</b> <input type="checkbox"/>	
	Distance au chemin carrossable : 1 km Chemin carrossable accessible en véhicule à <u>quatre</u> roues motrices. Accessible par le chemin du Lac-Caribou sur environ 1,9 km à partir du chemin du 10 <sup>e</sup> Rang, stationner le véhicule sur le bord du chemin. Continuer en VTT dans le sentier en direction Nord pour environ 1 km.	
<b>Particularité</b>	Le sentier VTT est cahoteux et boueux. La dernière section avant le site est particulièrement humide.	

# Fiche descriptive

Dossier 350363 00 000

## Photos



Figure 1: Structure abandonnée à ramasser



Figure 2: Structure abandonnée à ramasser



Figure 3: Structure abandonnée à ramasser



Figure 4: Débris à ramasser



Figure 5: Débris à ramasser (base de chaise en métal + plastique)



Figure 6: Débris à ramasser



Figure 7: Débris à ramasser



Figure 8: État du sentier VTT



Figure 9: État du sentier VTT



Figure 10: État du sentier VTT



Figure 11: État du sentier VTT



Figure 12: État du sentier VTT



Figure 13: État du sentier VTT



Figure 14: État du sentier VTT




Figure 15: Entrée du sentier VTT



## Fiche descriptive

Dossier 350364 00 000

### Description du site occupé

<b>Localisation administrative</b>	Région :	12-Chaudière-Appalaches	MRC :	Les Appalaches
	Municipalité :	Saint-Joseph-de-Coleraine		
	Lot 13, Rang XIII, Canton Coleraine			
<b>Coordonnées :</b>	UTM 19 : 5098036 m N, 322165 m E Géographique (DMS) : Latitude : 46° 0' 46"/ Longitude : - 71° 17' 50"			
<b>Type d'installations</b>	Principale : cache au sol			
	Dépendances <input type="checkbox"/>	Remise <input type="checkbox"/> Sanitaire <input type="checkbox"/> Galerie <input type="checkbox"/>		
	Si oui : 	Abri <input type="checkbox"/> <input type="checkbox"/> <input type="checkbox"/>		
	Déchets : <input checked="" type="checkbox"/> ( )			
Échelle <input checked="" type="checkbox"/> . Bien meubles : <input checked="" type="checkbox"/> ( )				
<b>Type de travaux à effectuer</b>	Démantèlement			
<b>Type de matériaux</b>	Bois de charpente <input checked="" type="checkbox"/>	Vitre <input checked="" type="checkbox"/>	Toile / tissus <input checked="" type="checkbox"/>	
	Bois rond <input type="checkbox"/>	Bardeaux / Papier goudronné <input type="checkbox"/>	Tapis <input checked="" type="checkbox"/>	
	Panneaux de bois ouvré <input checked="" type="checkbox"/>	Objets métalliques/ acier <input checked="" type="checkbox"/>	Matelas /mousse <input checked="" type="checkbox"/>	
	Planches de bois <input type="checkbox"/>	Tôle <input type="checkbox"/>	PVC/ plastique/ prélat/ plexiglass <input checked="" type="checkbox"/>	
	Béton <input type="checkbox"/>	Bonbonne de propane <input type="checkbox"/>	Réservoir septique <input type="checkbox"/>	
	Brique <input type="checkbox"/>	Panneaux 'cœur de porte' <input type="checkbox"/>	Aluminium <input checked="" type="checkbox"/>	
	Contaminants (?) <input type="checkbox"/>	Isolant (divers) <input checked="" type="checkbox"/>	<input type="checkbox"/>	
<b>Dimensions approximatives</b>	1,5 m / 1,5 m x 2 m (hauteur structure).			
	Soulevé, par rapport au sol: m		ou, S.O. <input checked="" type="checkbox"/>	
<b>Accessibilité</b>	Facile <input type="checkbox"/> Moyenne <input checked="" type="checkbox"/> <b>Difficile</b> <input type="checkbox"/>			
	Distance au chemin carrossable : 925 m Chemin carrossable accessible en véhicule à <u>quatre</u> roues motrices.			
	Accessible par le chemin du Lac-Caribou sur environ 1,9 km à partir du chemin du 10 <sup>e</sup> Rang, stationner le véhicule sur le bord du chemin. Continuer en VTT dans le sentier en direction Nord pour environ 925m.			
<b>Particularité</b>	Le sentier VTT est cahoteux et boueux. Le secteur du site peut être humide.			

# Fiche descriptive

Dossier 350364 00 000

## Photos



Figure 1: Structure à ramasser



Figure 2: Intérieur de la cache



Figure 3: Intérieur de la cache



Figure 4: Exemple de débris à ramasser



Figure 5: Exemple de débris à ramasser



Figure 6: Échelle à ramasser



Figure 7: Tuyaux de PVC sous la cache



Figure 8: État du sentier VTT



Figure 9: État du sentier VTT



Figure 10: État du sentier VTT



Figure 11: État du sentier VTT



Figure 12: État du sentier VTT



Figure 13: Entrée du sentier VTT

## Fiche descriptive

Dossier 350366 00 000

### Description du site occupé

<b>Localisation administrative</b>	Région :	12-Chaudière-Appalaches	MRC : Les Appalaches
	Municipalité :	Saint-Joseph-de-Coleraine	
	Lot 12, Rang XIII, Canton Coleraine		
<b>Coordonnées :</b>	UTM 19 : 5097978 m N, 322275 m E Géographique (DMS) : Latitude : 46° 0' 44"/ Longitude : - 71° 17' 45"		
<b>Type d'installations</b>	Principale : structure abandonnée et/ou écrasée		
	Dépendances <input type="checkbox"/>	Remise <input type="checkbox"/>	Sanitaire <input type="checkbox"/> Galerie <input type="checkbox"/>
	Si oui : 	Abri <input type="checkbox"/>	<input type="checkbox"/>
	Déchets : <input checked="" type="checkbox"/> (siège de voiture, chaises en métal et rembourées)		
Échelle <input type="checkbox"/> . Bien meubles : <input type="checkbox"/> ()			
<b>Type de travaux à effectuer</b>	Ramassage /Nettoyage		
<b>Type de matériaux</b>	Bois de charpente <input type="checkbox"/>	Vitre <input checked="" type="checkbox"/>	Toile / tissus <input type="checkbox"/>
	Bois rond <input checked="" type="checkbox"/>	Bardeaux /Papier goudronné <input type="checkbox"/>	Tapis <input type="checkbox"/>
	Panneaux de bois œuvré <input checked="" type="checkbox"/>	Objets métalliques/ acier <input checked="" type="checkbox"/>	Matelas /mousse <input checked="" type="checkbox"/>
	Planches de bois <input checked="" type="checkbox"/>	Tôle <input checked="" type="checkbox"/>	PVC/ plastique/ préart/ plexiglass <input checked="" type="checkbox"/>
	Béton <input type="checkbox"/>	Bonbonne de propane <input type="checkbox"/>	Réservoir septique <input type="checkbox"/>
	Brique <input type="checkbox"/>	Panneaux 'cœur de porte' <input type="checkbox"/>	Aluminium <input type="checkbox"/>
	Contaminants (?) <input type="checkbox"/>	Isolant (divers) <input type="checkbox"/>	<input type="checkbox"/>
<b>Dimensions approximatives</b>	1,5 m / 1 m x 2 m (hauteur structure).		
	Soulevé, par rapport au sol:	m	ou, S.O. <input checked="" type="checkbox"/>
<b>Accessibilité</b>	Facile <input type="checkbox"/>	Moyenne <input checked="" type="checkbox"/>	<b>Difficile</b> <input type="checkbox"/>
	Distance au chemin carrossable : 1,1 km Chemin carrossable accessible en véhicule à <u>quatre</u> roues motrices.		
	Accessible par le chemin du Lac-Caribou sur environ 1,9 km à partir du chemin du 10 <sup>e</sup> Rang, stationner le véhicule sur le bord du chemin. Continuer en VTT dans le sentier en direction Nord pour environ 1,1 km.		
<b>Particularité</b>	Le sentier VTT est cahoteux et boueux. Le secteur du site peut-être humide. Un arbre bloque la dernière portion du sentier VTT, pour y accéder, le passage devra être dégagé par l'entrepreneur.		

# Fiche descriptive

Dossier 350366 00 000

## Photos



Figure 1: Structure abandonnée à ramasser



Figure 2: Structure abandonnée à ramasser



Figure 3: Base de la structure à ramasser



Figure 4: Débris à ramasser



Figure 5: Débris à ramasser





Figure 6: État de la section du sentier VTT près du site



Figure 7: État du sentier VTT



Figure 8: État du sentier VTT



Figure 9: État du sentier VTT



Figure 10: État du sentier VTT



Figure 11: État du sentier VTT



Figure 12: État du sentier VTT



Figure 13: État du sentier VTT




Figure 14: Entrée du sentier VTT

## Fiche descriptive

Dossier 350488 00 000

### Description du site occupé

<b>Localisation administrative</b>	Région :	12-Chaudière-Appalaches	MRC : Les Appalaches
	Municipalité :	Saint-Joseph-de-Coleraine	
	Lot 16, Rang XI, Canton Coleraine		
<b>Coordonnées :</b>	UTM 19 : 5096871 m N, 319815 m E Géographique (DMS) : Latitude : 46° 0' 06"/ Longitude : - 71° 19' 38"		
<b>Type d'installations</b>	Principale : cache sur pilotis		
	Dépendances <input type="checkbox"/>	Remise <input type="checkbox"/>	Sanitaire <input type="checkbox"/> Galerie <input type="checkbox"/>
	Si oui : 	Abri <input type="checkbox"/>	<input type="checkbox"/> <input type="checkbox"/>
	Déchets : <input type="checkbox"/> ( )		
Échelle <input checked="" type="checkbox"/> . Bien meubles : <input type="checkbox"/> ( )			
<b>Type de travaux à effectuer</b>	Démantèlement		
<b>Type de matériaux</b>	Bois de charpente <input type="checkbox"/>	Vitre <input type="checkbox"/>	Toile / tissus <input checked="" type="checkbox"/>
	Bois rond <input checked="" type="checkbox"/>	Bardeaux /Papier goudronné <input checked="" type="checkbox"/>	Tapis <input type="checkbox"/>
	Panneaux de bois ouvré <input checked="" type="checkbox"/>	Objets métalliques/ acier <input checked="" type="checkbox"/>	Matelas /mousse <input type="checkbox"/>
	Planches de bois <input checked="" type="checkbox"/>	Tôle <input type="checkbox"/>	PVC/ plastique/ prélat/ plexiglass <input checked="" type="checkbox"/>
	Béton <input type="checkbox"/>	Bonbonne de propane <input type="checkbox"/>	Réservoir septique <input type="checkbox"/>
	Brique <input type="checkbox"/>	Panneaux 'cœur de porte' <input type="checkbox"/>	Aluminium <input type="checkbox"/>
	Contaminants (?) <input type="checkbox"/>	Isolant (divers) <input checked="" type="checkbox"/>	<input type="checkbox"/>
<b>Dimensions approximatives</b>	m / m x m (hauteur structure).		
	Soulevé, par rapport au sol: m		ou, S.O. <input type="checkbox"/>
<b>Accessibilité</b>	Facile <input type="checkbox"/> Moyenne <input checked="" type="checkbox"/> <b>Difficile</b> <input type="checkbox"/>		
	Distance au chemin carrossable : 305 m Chemin carrossable accessible en véhicule à <u>quatre</u> roues motrices.		
	Secteur accessible par le chemin du Lac-Caribou, prendre la Route du 12 <sup>e</sup> Rang sur 1,1 km. Prendre le sentier VTT à l'Ouest sur environ 160 m et tourner à gauche en direction Sud-Ouest pour 145 m.		
<b>Particularité</b>	Présence d'une barrière sur la route du 12 <sup>e</sup> Rang, mais celle-ci n'est pas barrée. Le chemin du 12 <sup>e</sup> Rang est accessible en véhicule 4x4. Une virée est possible, 275m avant le sentier VTT, sur la route du 12 <sup>e</sup> Rang		

# Fiche descriptive

Dossier 350488 00 000

## Photos



Figure 1: Les restes d'une cache sur pilotis à démanteler



Figure 2: Débris à ramasser



Figure 3: Débris à ramasser



Figure 4: Débris à ramasser



Figure 5: Débris à ramasser (point supplémentaire)



Figure 6: État du sentier VTT



Figure 7: État du sentier VTT



Figure 8: Entrée du sentier VTT




Figure 9: Entrée de la Route du 12<sup>e</sup> Rang (barrière)

## Fiche descriptive

Dossier 350490 00 000

### Description du site occupé

<b>Localisation administrative</b>	Région : 12-Chaudière-Appalaches	MRC : Les Appalaches
	Municipalité : Saint-Joseph-de-Coleraine	
	Lot 16, Rang XI, Canton Coleraine	
<b>Coordonnées :</b>	UTM 19 : 5097039 m N, 319793 m E Géographique (DMS) : Latitude : 46° 0' 12"/ Longitude : - 71° 19' 39"	
<b>Type d'installations</b>	Principale : cache dans arbre	
	Dépendances <input type="checkbox"/> Si oui :  Remise <input type="checkbox"/> Sanitaire <input type="checkbox"/> Galerie <input type="checkbox"/> Abri <input type="checkbox"/> <input type="checkbox"/> <input type="checkbox"/>	
	Déchets : <input checked="" type="checkbox"/> (Petites bonbonnes Coleman, plastique, etc.)	
	Échelle <input checked="" type="checkbox"/> . Bien meubles : <input checked="" type="checkbox"/> (table)	
<b>Type de travaux à effectuer</b>	Démantèlement	
<b>Type de matériaux</b>	Bois de charpente <input type="checkbox"/> Vitre <input type="checkbox"/> Toile / tissus <input checked="" type="checkbox"/>	
	Bois rond <input type="checkbox"/> Bardeaux /Papier goudronné <input checked="" type="checkbox"/> Tapis <input checked="" type="checkbox"/> Panneaux de bois œuvré <input checked="" type="checkbox"/> Objets métalliques/ acier <input checked="" type="checkbox"/> Matelas /mousse <input checked="" type="checkbox"/> Planches de bois <input checked="" type="checkbox"/> Tôle <input type="checkbox"/> PVC/ plastique/ prélat/ plexiglass <input checked="" type="checkbox"/> Béton <input type="checkbox"/> Bonbonne de propane <input type="checkbox"/> Réservoir septique <input type="checkbox"/> Brique <input type="checkbox"/> Panneaux 'cœur de porte' <input type="checkbox"/> Aluminium <input type="checkbox"/> Contaminants (?) <input type="checkbox"/> Isolant (divers) <input checked="" type="checkbox"/>	
<b>Dimensions approximatives</b>	3 m / 3 m x 2 m (hauteur structure).	
	Soulevé, par rapport au sol: 7 m ou, S.O. <input type="checkbox"/>	
<b>Accessibilité</b>	Facile <input type="checkbox"/> Moyenne <input checked="" type="checkbox"/> Difficile <input type="checkbox"/>	
	Distance au chemin carrossable : 275 m Chemin carrossable accessible en véhicule à <u>quatre</u> roues motrices.  Secteur accessible par le chemin du Lac-Caribou, prendre la Route du 12 <sup>e</sup> Rang sur 1,1 km. Prendre le sentier VTT à l'Ouest sur environ 160 m et continuer encore tout droit sur 115 m.	
<b>Particularité</b>	Le plancher et le plafond de la cache sont défoncés. Nous n'avons pu accéder pour répertorier les débris ou bien meuble à l'intérieur de la cache. Présence d'une barrière sur la route du 12 <sup>e</sup> Rang, mais celle-ci n'est pas barrée. Le chemin du 12 <sup>e</sup> Rang est accessible en véhicule 4x4. Une virée est possible, 275m avant le sentier VTT, sur la route du 12 <sup>e</sup> Rang	



# Fiche descriptive

Dossier 350490 00 000

## Photos



Figure 1: Cache dans l'arbre à démanteler.



Figure 2: Cache dans l'arbre à démanteler



Figure 3: Débris à ramasser



Figure 4: État du chemin



Figure 5: Cache vue du sentier VTT



Figure 6: État du sentier VTT



Figure 7: État du sentier VTT



Figure 8: Entrée du sentier VTT



Figure 9: Entrée de la Route du 12<sup>e</sup> Rang (barrière)

## Fiche descriptive

Dossier 350491 00 000

### Description du site occupé

<b>Localisation administrative</b>	Région :	12 - Chaudière-Appalaches	MRC :	Les Appalaches																														
	Municipalité :	Saint-Joseph-de-Coleraine																																
	Lot 16, Rang XI, Canton Coleraine																																	
<b>Coordonnées :</b>	UTM 19 : 5096932 m N, 320009 m E																																	
	Géographique (DMS) : Latitude : 46° 0' 08" / Longitude : - 71° 19' 29"																																	
<b>Type de travaux à effectuer</b>	Nettoyage d'un dépotoir illégal																																	
<b>Type(s) de débris</b>	<table border="0"> <tr> <td>Bois (divers) <input type="checkbox"/></td> <td>Vitre <input type="checkbox"/></td> <td>Toile / tissus <input checked="" type="checkbox"/></td> </tr> <tr> <td>Bois transformé (divers) <input type="checkbox"/></td> <td>Bardeaux /Papier goudronné <input type="checkbox"/></td> <td>Tapis <input type="checkbox"/></td> </tr> <tr> <td>Meubles <input type="checkbox"/></td> <td>Objets métalliques <input type="checkbox"/></td> <td>Matelas /mousse <input type="checkbox"/></td> </tr> <tr> <td>Matériaux de bardage<sup>1</sup> <input type="checkbox"/></td> <td>Poêle à bois/ fonte <input type="checkbox"/></td> <td>PVC/ plastique/ Prélart/ Coroplast <input checked="" type="checkbox"/></td> </tr> <tr> <td>Brique <input type="checkbox"/></td> <td>Bonbonne de propane <input type="checkbox"/></td> <td>Réservoir septique <input type="checkbox"/></td> </tr> <tr> <td>Béton <input type="checkbox"/></td> <td>Électroménagers <input type="checkbox"/></td> <td>Baril plastique <input type="checkbox"/></td> </tr> <tr> <td>Plâtre/crépis <input type="checkbox"/></td> <td>Tôle /Tonneau <input type="checkbox"/></td> <td>Aluminium <input type="checkbox"/></td> </tr> <tr> <td>Ordures ménagères <input type="checkbox"/></td> <td>Panneaux 'cœur de porte' <input type="checkbox"/></td> <td>Matières organiques <input type="checkbox"/></td> </tr> <tr> <td>Céramique <input type="checkbox"/></td> <td>Matière isolante <input checked="" type="checkbox"/></td> <td><b>Contaminants (?)</b> <input type="checkbox"/></td> </tr> <tr> <td>Carcasse automobile <input type="checkbox"/></td> <td>Pièces automobile <input type="checkbox"/></td> <td>Pneus <input type="checkbox"/></td> </tr> </table>				Bois (divers) <input type="checkbox"/>	Vitre <input type="checkbox"/>	Toile / tissus <input checked="" type="checkbox"/>	Bois transformé (divers) <input type="checkbox"/>	Bardeaux /Papier goudronné <input type="checkbox"/>	Tapis <input type="checkbox"/>	Meubles <input type="checkbox"/>	Objets métalliques <input type="checkbox"/>	Matelas /mousse <input type="checkbox"/>	Matériaux de bardage <sup>1</sup> <input type="checkbox"/>	Poêle à bois/ fonte <input type="checkbox"/>	PVC/ plastique/ Prélart/ Coroplast <input checked="" type="checkbox"/>	Brique <input type="checkbox"/>	Bonbonne de propane <input type="checkbox"/>	Réservoir septique <input type="checkbox"/>	Béton <input type="checkbox"/>	Électroménagers <input type="checkbox"/>	Baril plastique <input type="checkbox"/>	Plâtre/crépis <input type="checkbox"/>	Tôle /Tonneau <input type="checkbox"/>	Aluminium <input type="checkbox"/>	Ordures ménagères <input type="checkbox"/>	Panneaux 'cœur de porte' <input type="checkbox"/>	Matières organiques <input type="checkbox"/>	Céramique <input type="checkbox"/>	Matière isolante <input checked="" type="checkbox"/>	<b>Contaminants (?)</b> <input type="checkbox"/>	Carcasse automobile <input type="checkbox"/>	Pièces automobile <input type="checkbox"/>	Pneus <input type="checkbox"/>
Bois (divers) <input type="checkbox"/>	Vitre <input type="checkbox"/>	Toile / tissus <input checked="" type="checkbox"/>																																
Bois transformé (divers) <input type="checkbox"/>	Bardeaux /Papier goudronné <input type="checkbox"/>	Tapis <input type="checkbox"/>																																
Meubles <input type="checkbox"/>	Objets métalliques <input type="checkbox"/>	Matelas /mousse <input type="checkbox"/>																																
Matériaux de bardage <sup>1</sup> <input type="checkbox"/>	Poêle à bois/ fonte <input type="checkbox"/>	PVC/ plastique/ Prélart/ Coroplast <input checked="" type="checkbox"/>																																
Brique <input type="checkbox"/>	Bonbonne de propane <input type="checkbox"/>	Réservoir septique <input type="checkbox"/>																																
Béton <input type="checkbox"/>	Électroménagers <input type="checkbox"/>	Baril plastique <input type="checkbox"/>																																
Plâtre/crépis <input type="checkbox"/>	Tôle /Tonneau <input type="checkbox"/>	Aluminium <input type="checkbox"/>																																
Ordures ménagères <input type="checkbox"/>	Panneaux 'cœur de porte' <input type="checkbox"/>	Matières organiques <input type="checkbox"/>																																
Céramique <input type="checkbox"/>	Matière isolante <input checked="" type="checkbox"/>	<b>Contaminants (?)</b> <input type="checkbox"/>																																
Carcasse automobile <input type="checkbox"/>	Pièces automobile <input type="checkbox"/>	Pneus <input type="checkbox"/>																																
<b>Volume approximatif</b>	0,5 m <sup>3</sup>																																	
<b>Superficie approximative</b>	m / m																																	
<b>Accessibilité</b>	Facile <input type="checkbox"/> Moyenne <input checked="" type="checkbox"/> Difficile <input type="checkbox"/>																																	
	<p>Distance au chemin carrossable : 35 m Chemin carrossable accessible en véhicule à <u>quatre</u> roues motrices.</p> <p>Secteur accessible par le chemin du Lac-Caribou, prendre la Route du 12<sup>e</sup> Rang sur 1,1 km. Prendre le sentier VTT à l'Ouest sur environ 35 m</p>																																	
<b>Particularité</b>	Présence d'une barrière sur la route du 12 <sup>e</sup> Rang, mais celle-ci n'est pas barrée. Le chemin du 12 <sup>e</sup> Rang est accessible en véhicule 4x4. Une virée est possible, 275m avant le sentier VTT, sur la route du 12 <sup>e</sup> Rang																																	

<sup>1</sup> Matériaux de bardage, ou « parement extérieur », comme : fibrociment, CanExcel, ou même vinyle

# Fiche descriptive

Dossier 350491 00 000

## Photos



Figure 1: Débris à ramasser



Figure 2: Débris à ramasser



Figure 3: Entrée du sentier VTT



Figure 4: Entrée de la Route du 12° Rang (barrière)

## Fiche descriptive

Dossier 350492 00 000

### Description du site occupé

<b>Localisation administrative</b>	Région :	12 - Chaudière-Appalaches	MRC : Les Appalaches																														
	Municipalité :	Saint-Joseph-de-Coleraine																															
	Lot 16, Rang XI, Canton Coleraine																																
<b>Coordonnées :</b>	UTM 19 : 5096897 m N, 320037 m E Géographique (DMS) : Latitude : 46° 0' 07" / Longitude : - 71° 19' 27"																																
<b>Type de travaux à effectuer</b>	Nettoyage d'un dépotoir illégal																																
<b>Type(s) de débris</b>	<table border="0"> <tr> <td>Bois (divers) <input type="checkbox"/></td> <td>Vitre <input type="checkbox"/></td> <td>Toile / tissus <input checked="" type="checkbox"/></td> </tr> <tr> <td>Bois transformé (divers) <input type="checkbox"/></td> <td>Bardeaux /Papier goudronné <input type="checkbox"/></td> <td>Tapis <input type="checkbox"/></td> </tr> <tr> <td>Meubles <input type="checkbox"/></td> <td>Objets métalliques <input checked="" type="checkbox"/></td> <td>Matelas /mousse <input type="checkbox"/></td> </tr> <tr> <td>Matériaux de bardage<sup>1</sup> <input type="checkbox"/></td> <td>Poêle à bois/ fonte <input type="checkbox"/></td> <td>PVC/ plastique/ Prélart/ Coroplast <input type="checkbox"/></td> </tr> <tr> <td>Brique <input type="checkbox"/></td> <td>Bonbonne de propane <input type="checkbox"/></td> <td>Réservoir septique <input type="checkbox"/></td> </tr> <tr> <td>Béton <input type="checkbox"/></td> <td>Électroménagers <input checked="" type="checkbox"/></td> <td>Baril plastique <input type="checkbox"/></td> </tr> <tr> <td>Plâtre/crépis <input type="checkbox"/></td> <td>Tôle /Tonneau <input type="checkbox"/></td> <td>Aluminium <input type="checkbox"/></td> </tr> <tr> <td>Ordures ménagères <input type="checkbox"/></td> <td>Panneaux 'cœur de porte' <input type="checkbox"/></td> <td>Matières organiques <input type="checkbox"/></td> </tr> <tr> <td>Céramique <input type="checkbox"/></td> <td>Matière isolante <input type="checkbox"/></td> <td><b>Contaminants (?)</b> <input type="checkbox"/></td> </tr> <tr> <td>Carcasse automobile <input type="checkbox"/></td> <td>Pièces automobile <input type="checkbox"/></td> <td>Pneus <input type="checkbox"/></td> </tr> </table>			Bois (divers) <input type="checkbox"/>	Vitre <input type="checkbox"/>	Toile / tissus <input checked="" type="checkbox"/>	Bois transformé (divers) <input type="checkbox"/>	Bardeaux /Papier goudronné <input type="checkbox"/>	Tapis <input type="checkbox"/>	Meubles <input type="checkbox"/>	Objets métalliques <input checked="" type="checkbox"/>	Matelas /mousse <input type="checkbox"/>	Matériaux de bardage <sup>1</sup> <input type="checkbox"/>	Poêle à bois/ fonte <input type="checkbox"/>	PVC/ plastique/ Prélart/ Coroplast <input type="checkbox"/>	Brique <input type="checkbox"/>	Bonbonne de propane <input type="checkbox"/>	Réservoir septique <input type="checkbox"/>	Béton <input type="checkbox"/>	Électroménagers <input checked="" type="checkbox"/>	Baril plastique <input type="checkbox"/>	Plâtre/crépis <input type="checkbox"/>	Tôle /Tonneau <input type="checkbox"/>	Aluminium <input type="checkbox"/>	Ordures ménagères <input type="checkbox"/>	Panneaux 'cœur de porte' <input type="checkbox"/>	Matières organiques <input type="checkbox"/>	Céramique <input type="checkbox"/>	Matière isolante <input type="checkbox"/>	<b>Contaminants (?)</b> <input type="checkbox"/>	Carcasse automobile <input type="checkbox"/>	Pièces automobile <input type="checkbox"/>	Pneus <input type="checkbox"/>
Bois (divers) <input type="checkbox"/>	Vitre <input type="checkbox"/>	Toile / tissus <input checked="" type="checkbox"/>																															
Bois transformé (divers) <input type="checkbox"/>	Bardeaux /Papier goudronné <input type="checkbox"/>	Tapis <input type="checkbox"/>																															
Meubles <input type="checkbox"/>	Objets métalliques <input checked="" type="checkbox"/>	Matelas /mousse <input type="checkbox"/>																															
Matériaux de bardage <sup>1</sup> <input type="checkbox"/>	Poêle à bois/ fonte <input type="checkbox"/>	PVC/ plastique/ Prélart/ Coroplast <input type="checkbox"/>																															
Brique <input type="checkbox"/>	Bonbonne de propane <input type="checkbox"/>	Réservoir septique <input type="checkbox"/>																															
Béton <input type="checkbox"/>	Électroménagers <input checked="" type="checkbox"/>	Baril plastique <input type="checkbox"/>																															
Plâtre/crépis <input type="checkbox"/>	Tôle /Tonneau <input type="checkbox"/>	Aluminium <input type="checkbox"/>																															
Ordures ménagères <input type="checkbox"/>	Panneaux 'cœur de porte' <input type="checkbox"/>	Matières organiques <input type="checkbox"/>																															
Céramique <input type="checkbox"/>	Matière isolante <input type="checkbox"/>	<b>Contaminants (?)</b> <input type="checkbox"/>																															
Carcasse automobile <input type="checkbox"/>	Pièces automobile <input type="checkbox"/>	Pneus <input type="checkbox"/>																															
<b>Volume approximatif</b>	1 m <sup>3</sup>																																
<b>Superficie approximative</b>	m / m																																
<b>Accessibilité</b>	Facile <input checked="" type="checkbox"/> Moyenne <input type="checkbox"/> Difficile <input type="checkbox"/>																																
	Distance au chemin carrossable : 5 m Chemin carrossable accessible en véhicule à <u>quatre</u> roues motrices.  Secteur accessible par le chemin du Lac-Caribou, prendre la Route du 12 <sup>e</sup> Rang sur 1,1 km. Le site aux abords du chemin au Sud-Est																																
<b>Particularité</b>	Présence d'une barrière sur la route du 12 <sup>e</sup> Rang, mais celle-ci n'est pas barrée. Le chemin du 12 <sup>e</sup> Rang est accessible en véhicule 4x4. Une virée est possible, 275m avant le sentier VTT, sur la route du 12 <sup>e</sup> Rang																																

<sup>1</sup> Matériaux de bardage, ou « parement extérieur », comme : fibrociment, CanExcel, ou même vinyle

# Fiche descriptive

Dossier 350492 00 000

## Photos



Figure 1: Débris à ramasser



Figure 2: Débris à ramasser





Figure 3: Entrée de la Route du 12<sup>e</sup> Rang (barrière)

## Fiche descriptive

Dossier 350503 00 000

### Description du site occupé

<b>Localisation administrative</b>	Région :	12 - Chaudière-Appalaches	MRC :	Les Appalaches
	Municipalité :	Saint-Joseph-de-Coleraine		
	Lot 13, Rang XIII, Canton Coleraine			
<b>Coordonnées :</b>	UTM 19 : 5097899 m N, 321958 m E Géographique (DMS) : Latitude : 46° 0' 41" / Longitude : - 71° 17' 59"			
<b>Type de travaux à effectuer</b>	Nettoyage d'un dépotoir illégal (OSD)			
<b>Type(s) de débris</b>	Bois (divers) <input checked="" type="checkbox"/>	Vitre <input checked="" type="checkbox"/>	Toile / tissus <input type="checkbox"/>	
	Bois transformé (divers) <input checked="" type="checkbox"/>	Bardeaux / Papier goudronné <input type="checkbox"/>	Tapis <input checked="" type="checkbox"/>	
	Meubles <input type="checkbox"/>	Objets métalliques <input checked="" type="checkbox"/>	Matelas /mousse <input type="checkbox"/>	
	Matériaux de bardage <sup>1</sup> <input type="checkbox"/>	Poêle à bois/ fonte <input type="checkbox"/>	PVC/ plastique/ Prélart/ Coroplast <input type="checkbox"/>	
	Brique <input type="checkbox"/>	Bonbonne de propane <input type="checkbox"/>	Réservoir septique <input type="checkbox"/>	
	Béton <input type="checkbox"/>	Électroménagers <input type="checkbox"/>	Baril plastique <input type="checkbox"/>	
	Plâtre/crépis <input type="checkbox"/>	Tôle /Tonneau <input checked="" type="checkbox"/>	Aluminium <input type="checkbox"/>	
	Ordures ménagers <input type="checkbox"/>	Panneaux 'cœur de porte' <input type="checkbox"/>	Matières organiques <input type="checkbox"/>	
	Céramique <input type="checkbox"/>	Matière isolante <input type="checkbox"/>	<b>Contaminants (?)</b> <input type="checkbox"/>	
	Carcasse automobile <input type="checkbox"/>	Pièces automobile <input type="checkbox"/>	Pneus <input type="checkbox"/>	
	Environ 5 panneaux de structures de 2m x 3 m			
<b>Volume approximatif</b>	2 m <sup>3</sup>			
<b>Superficie approximative</b>	3 m / 4 m			
<b>Accessibilité</b>	Facile <input type="checkbox"/>		Moyenne <input checked="" type="checkbox"/>	Difficile <input type="checkbox"/>
	Distance au chemin carrossable : 650 m Chemin carrossable accessible en véhicule à <u>quatre</u> roues motrices. Accessible par le chemin du Lac-Caribou sur environ 1,9 km à partir du chemin du 10 <sup>e</sup> Rang, stationner le véhicule sur le bord du chemin. Continuer en VTT dans le sentier en direction Nord pour environ 650 m.			
<b>Particularité</b>	Le sentier VTT est cahoteux et boueux. Le secteur du site à ramasser peut-être un peu plus humide.			

<sup>1</sup> Matériaux de bardage, ou « parement extérieur », comme : fibrociment, CanExcel, ou même vinyle

# Fiche descriptive

Dossier 350503 00 000

## Photos



Figure 1: Structure écrasée à ramasser



Figure 2: Autre vue de la structure à ramasser

# Fiche descriptive

Dossier 350503 00 000

## Photos



Figure 3: État du sentier VTT



Figure 4: État du sentier VTT

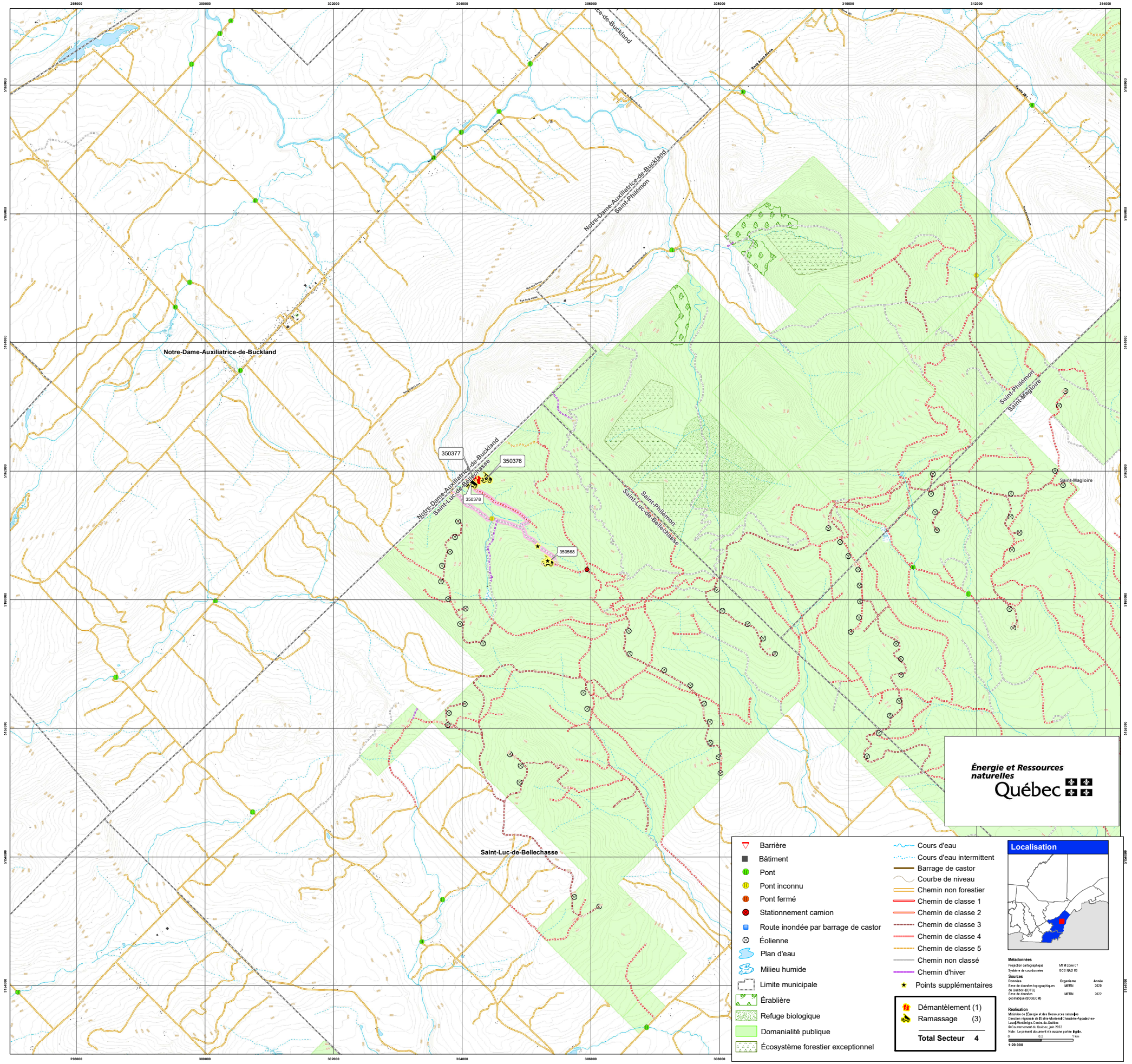


Figure 5: État du sentier VTT

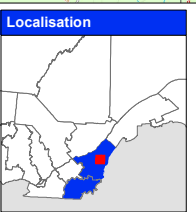


Figure 6: Entrée du sentier VTT

Appel d'offres 2022 de démantèlements et de ramassages d'occupations sans droit  
Carte du Secteur Saint-Luc-de-Bellechasse



- |   |  |
|---|--|
| <ul style="list-style-type: none"> <li> Barrière</li> <li> Bâtiment</li> <li> Pont</li> <li> Pont inconnu</li> <li> Pont fermé</li> <li> Stationnement camion</li> <li> Route inondée par barrage de castor</li> <li> Éolienne</li> <li> Plan d'eau</li> <li> Milieu humide</li> <li> Limite municipale</li> <li> Érablière</li> <li> Refuge biologique</li> <li> Domaniabilité publique</li> <li> Écosystème forestier exceptionnel</li> </ul> | <ul style="list-style-type: none"> <li> Cours d'eau</li> <li> Cours d'eau intermittent</li> <li> Barrage de castor</li> <li> Courbe de niveau</li> <li> Chemin non forestier</li> <li> Chemin de classe 1</li> <li> Chemin de classe 2</li> <li> Chemin de classe 3</li> <li> Chemin de classe 4</li> <li> Chemin de classe 5</li> <li> Chemin non classé</li> <li> Chemin d'hiver</li> <li> Points supplémentaires</li> </ul> |
|---|--|



**Localisation**

Métadonnées  
Projet de cartographie : MTR 2022-01  
Système de coordonnées : GCS NAD 83

Sources  
Données : Base de données topographiques de Québec (BDTQ)  
Base de données géométriques (BDOGM)

Organisme : MERN  
Année : 2022

Réalisation  
Ministère de l'Énergie et des Ressources naturelles  
Division régionale de l'Énergie et des Ressources naturelles  
Longueuil - Centre-Québec  
© Gouvernement du Québec, juin 2022  
Note : Le présent document n'a aucune portée légale.

Échelle : 1:20 000

Démantèlement (1)  
 Ramassage (3)  
**Total Secteur 4**

## Fiche descriptive

Dossier 350376 00 000

### Description du site occupé

<b>Localisation administrative</b>	Région :	12-Chaudière-Appalaches	MRC :	Les Etchemins	
	Municipalité :	Saint-Luc-de-Bellechasse			
	Partie non divisée, Augmentation du canton de Stanton				
<b>Coordonnées :</b>	UTM 19 : 5161437 m N, 384690 m E Géographique (DMS) : Latitude : 46° 35' 48"/ Longitude : - 70° 30' 20"				
<b>Type d'installations</b>	Principale : cache au sol				
	Dépendances <input type="checkbox"/>		Remise <input type="checkbox"/>	Sanitaire <input type="checkbox"/> Galerie <input type="checkbox"/>	
	Si oui :		Abri <input type="checkbox"/>	<input type="checkbox"/>	
	Déchets : <input checked="" type="checkbox"/> (Chaises)				
Échelle <input type="checkbox"/> . Bien meubles : <input type="checkbox"/> ( )					
<b>Type de travaux à effectuer</b>	Ramassage /Nettoyage				
<b>Type de matériaux</b>	Bois de charpente <input checked="" type="checkbox"/>	Vitre <input type="checkbox"/>	Toile / tissus <input checked="" type="checkbox"/>		
	Bois rond <input type="checkbox"/>	Bardeaux /Papier goudronné <input checked="" type="checkbox"/>	Tapis <input checked="" type="checkbox"/>		
<b>Type de matériaux</b>	Panneaux de bois œuvre <input checked="" type="checkbox"/>	Objets métalliques/ acier <input checked="" type="checkbox"/>	Matelas /mousse <input type="checkbox"/>		
	Planches de bois <input checked="" type="checkbox"/>	Tôle <input checked="" type="checkbox"/>	PVC/ plastique/ prélat/ plexiglass <input checked="" type="checkbox"/>		
	Béton <input type="checkbox"/>	Bonbonne de propane <input type="checkbox"/>	Réservoir septique <input type="checkbox"/>		
	Brique <input type="checkbox"/>	Panneaux 'cœur de porte' <input type="checkbox"/>	Aluminium <input type="checkbox"/>		
	Contaminants (?) <input type="checkbox"/>	Isolant (divers) <input type="checkbox"/>			
	Dimensions approximatives				
	2 m / 2 m x 2 m (hauteur structure).				
	Soulevé, par rapport au sol: m ou, S.O. <input checked="" type="checkbox"/>				
<b>Accessibilité</b>	Facile <input type="checkbox"/> Moyenne <input type="checkbox"/> <b>Difficile</b> <input checked="" type="checkbox"/>				
	Distance au chemin carrossable : 320 m Chemin carrossable accessible en véhicule à <u>quatre</u> roues motrices.				
	Accessible par la route du Massif-du-Sud et aller jusqu'au bout (à la fin du secteur de villégiature) poursuivre sur le chemin forestier sur 1,4 km, à la fourche, tourner à gauche (vers le Sud-Est) sur 3,4 km et prendre le chemin forestier secondaire à gauche (en direction nord-est) pour 185 m et tourner à gauche (en direction nord-ouest) sur 1,2 km. En VTT prendre le sentier pour monter la montagne en direction est sur 320 m.				
<b>Particularité</b>	Le chemin forestier peut être endommagé et mal entretenu sur certaines portions (largeur réduite au niveau de certains ponceaux, érosion et chaussée cahoteuse).				
	Le sentier VTT est situé dans une ancienne coupe forestière en montagne. Le sentier est abrupt et cahoteux.				
	Une partie de la cache à ramasser est tombée au bas d'une pente (voir point supplémentaire A)				
	Une virée est située à la fin de chemin forestier avant le sentier VTT aux coordonnées : Longitude : -70° 30' 33" Latitude : 46° 35' 47"				

# Fiche descriptive

Dossier 350376 00 000

## Photos



Figure 1: Plate-forme et débris à ramasser



Figure 2: Débris à ramasser



Figure 3: Débris à ramasser



Figure 4: Vue de la cache à ramasser (point supplémentaire A) en bas de la pente



Figure 5: Cache à ramasser au point supplémentaire A



Figure 6: Cache à ramasser au point supplémentaire A





Figure 7: État du chemin forestier (largeur de la chaussée au niveau du ponceau est réduite et endommagée – érosion aux bords)



Figure 8: État du chemin forestier



Figure 9: État du chemin forestier



Figure 10: État du chemin forestier



Figure 11: Entrée du sentier VTT et virée pour véhicule 4x4



Figure 12: État du sentier VTT



Figure 13: État du sentier VTT (pente abrupte)



Figure 14: État du sentier VTT (pente abrupte)



Figure 15: État du sentier VTT



Figure 16: État du sentier VTT



Figure 17: État du sentier VTT





Figure 18: État du sentier VTT

## Fiche descriptive

Dossier 350377 00 000

### Description du site occupé

<b>Localisation administrative</b>	Région :	12-Chaudière-Appalaches	MRC : Les Etchemins
	Municipalité :	Saint-Luc-de-Bellechasse	
	Partie non divisée, Augmentation du canton de Stanton		
<b>Coordonnées :</b>	UTM 19 : 5161423 m N, 384529 m E Géographique (DMS) : Latitude : 46° 35' 47"/ Longitude : - 70° 30' 27"		
<b>Type d'installations</b>	Principale : cache au sol		
	Dépendances <input type="checkbox"/>	Remise <input type="checkbox"/>	Sanitaire <input type="checkbox"/> Galerie <input type="checkbox"/>
	Si oui : 	Abri <input type="checkbox"/>	<input type="checkbox"/>
	Déchets : <input checked="" type="checkbox"/> (Chaise)		
Échelle <input type="checkbox"/> . Bien meubles : <input type="checkbox"/> ( )			
<b>Type de travaux à effectuer</b>	Démantèlement		
<b>Type de matériaux</b>	Bois de charpente <input checked="" type="checkbox"/>	Vitre <input type="checkbox"/>	Toile / tissus <input type="checkbox"/>
	Bois rond <input type="checkbox"/>	Bardeaux /Papier goudronné <input checked="" type="checkbox"/>	Tapis <input checked="" type="checkbox"/>
	Panneaux de bois œuvré <input checked="" type="checkbox"/>	Objets métalliques/ acier <input checked="" type="checkbox"/>	Matelas /mousse <input type="checkbox"/>
	Planches de bois <input checked="" type="checkbox"/>	Tôle <input checked="" type="checkbox"/>	PVC/ plastique/ prélatr/ plexiglass <input checked="" type="checkbox"/>
	Béton <input type="checkbox"/>	Bonbonne de propane <input type="checkbox"/>	Réservoir septique <input type="checkbox"/>
	Brique <input type="checkbox"/>	Panneaux 'cœur de porte' <input type="checkbox"/>	Aluminium <input type="checkbox"/>
	Contaminants (?) <input type="checkbox"/>	Isolant (divers) <input type="checkbox"/>	<input type="checkbox"/>
<b>Dimensions approximatives</b>	2 m / 2 m x 2 m (hauteur structure).		
	Soulevé, par rapport au sol: m		ou, S.O. <input checked="" type="checkbox"/>
<b>Accessibilité</b>	Facile <input type="checkbox"/> Moyenne <input type="checkbox"/> <b>Difficile</b> <input checked="" type="checkbox"/>		
	Distance au chemin carrossable : 125 m Chemin carrossable accessible en véhicule à <u>quatre</u> roues motrices. Accessible par la route du Massif-du-Sud et aller jusqu'au bout (à la fin du secteur de villégiature) poursuivre sur le chemin forestier sur 1,4 km, à la fourche, tourner à gauche (vers le Sud-Est) sur 3,4 km et prendre le chemin forestier secondaire à gauche (en direction nord-est) pour 185 m et tourner à gauche (en direction nord-ouest) sur 1,2 km. En VTT prendre le sentier pour monter la montagne en direction Est sur 125 m.		
<b>Particularité</b>	Le chemin forestier peut être endommagé et mal entretenu sur certaines portions (largeur réduite au niveau de certains ponceaux, érosion et chaussée cahoteuse).		
	Le sentier VTT est situé dans une ancienne coupe forestière en montagne. Le sentier est abrupt et cahoteux.		
	Une virée est située à la fin de chemin forestier avant le sentier VTT aux coordonnées : Longitude : -70° 30' 33" Latitude : 46° 35' 47"		

# Fiche descriptive

Dossier 350377 00 000

## Photos



Figure 1: Cache au sol à démanteler



Figure 2: Cache au sol à démanteler.



Figure 3: Intérieur de la cache et débris à ramasser




Figure 4: Intérieur de la cache et débris à ramasser



Figure 5: État du chemin forestier (largeur de la chaussée au niveau du ponceau est réduite et endommagée – érosion aux bords)



Figure 6: État du chemin forestier



Figure 7: État du chemin forestier



Figure 8: État du chemin forestier



Figure 9: Entrée du sentier VTT et virée pour véhicule 4x4



Figure 10: État du sentier VTT



Figure 11: État du sentier VTT (pente abrupte)




Figure 12: État du sentier VTT (pente abrupte)



## Fiche descriptive

Dossier 350378 00 000

### Description du site occupé

<b>Localisation administrative</b>	Région :	12-Chaudière-Appalaches	MRC :	Les Etchemins
	Municipalité :	Saint-Luc-de-Bellechasse		
	Partie non divisée, Augmentation du canton de Standon			
<b>Coordonnées :</b>	UTM 19 : 5161374 m N, 384452 m E Géographique (DMS) : Latitude : 46° 35' 46"/ Longitude : - 70° 30' 31"			
<b>Type d'installations</b>	Principale : structure abandonnée et/ou écrasée			
	Dépendances <input type="checkbox"/>	Remise <input type="checkbox"/>	Sanitaire <input type="checkbox"/>	Galerie <input type="checkbox"/>
	Si oui : 	Abri <input type="checkbox"/>	<input type="checkbox"/>	<input type="checkbox"/>
	Déchets : <input type="checkbox"/> ( )			
Échelle <input checked="" type="checkbox"/> . Bien meubles : <input type="checkbox"/> ( )				
<b>Type de travaux à effectuer</b>	Ramassage /Nettoyage			
<b>Type de matériaux</b>	Bois de charpente <input type="checkbox"/>	Vitre <input type="checkbox"/>	Toile / tissus <input type="checkbox"/>	
	Bois rond <input type="checkbox"/>	Bardeaux /Papier goudronné <input type="checkbox"/>	Tapis <input type="checkbox"/>	
	Panneaux de bois œuvré <input checked="" type="checkbox"/>	Objets métalliques/ acier <input type="checkbox"/>	Matelas /mousse <input type="checkbox"/>	
	Planches de bois <input checked="" type="checkbox"/>	Tôle <input type="checkbox"/>	PVC/ plastique/ prélat/ plexiglass <input type="checkbox"/>	
	Béton <input checked="" type="checkbox"/>	Bonbonne de propane <input type="checkbox"/>	Réservoir septique <input type="checkbox"/>	
	Brique <input type="checkbox"/>	Panneaux 'cœur de porte' <input type="checkbox"/>	Aluminium <input type="checkbox"/>	
	Contaminants (?) <input type="checkbox"/>	Isolant (divers) <input type="checkbox"/>	<input type="checkbox"/>	
<b>Dimensions approximatives</b>	1,5 m / 1,5 m x 1,5 m (hauteur structure).			
	Soulevé, par rapport au sol: m		ou, S.O. <input checked="" type="checkbox"/>	
<b>Accessibilité</b>	Facile <input type="checkbox"/>		Moyenne <input type="checkbox"/>	<b>Difficile</b> <input checked="" type="checkbox"/>
	Distance au chemin carrossable : 20 m Chemin carrossable accessible en véhicule à <u>quatre</u> roues motrices.			
	Accessible par la route du Massif-du-Sud et aller jusqu'au bout (à la fin du secteur de villégiature) poursuivre sur le chemin forestier sur 1,4 km, à la fourche, tourner à gauche (vers le Sud-Est) sur 3,4 km et prendre le chemin forestier secondaire à gauche (en direction nord-est) pour 185 m et tourner à gauche (en direction nord-ouest) sur 1,2 km, le site sera à votre droite (Nord-Est) à 20m du chemin en haut du talus.			
<b>Particularité</b>	Le chemin forestier peut être endommagé et mal entretenu sur certaines portions (largeur réduite au niveau de certains ponceaux, érosion et chaussée cahoteuse).			
	Une virée est située à la fin de chemin forestier aux coordonnées : Longitude : -70° 30' 33" Latitude : 46° 35' 47"			

# Fiche descriptive

Dossier 350378 00 000

## Photos



Figure 1: Structure abandonnée à ramasser



Figure 2: Débris à ramasser



Figure 3: Débris à ramasser



Figure 4: Autre vue de la structure abandonnée à ramasser



Figure 5: État du chemin forestier (largeur de la chaussée au niveau du ponceau est réduite et endommagée – érosion aux bords)



Figure 6: État du chemin forestier



Figure 7: État du chemin forestier




Figure 8: Virée pour les véhicules au bout du chemin forestier

## Fiche descriptive

Dossier 350568 00 000

### Description du site occupé

<b>Localisation administrative</b>	Région :	12-Chaudière-Appalaches	MRC : Les Etchemins
	Municipalité :	Saint-Luc-de-Bellechasse	
	Augmentation du canton de Standon non divisé		
<b>Coordonnées :</b>	UTM 19 : 5160144 m N, 385614 m E		
	Géographique (DMS) : Latitude : 46° 35' 06"/ Longitude : - 70° 29' 35"		
<b>Type d'installations</b>	Principale : structure abandonnée et/ou écrasée		
	Dépendances <input type="checkbox"/>	Remise <input type="checkbox"/>	Sanitaire <input type="checkbox"/> Galerie <input type="checkbox"/>
	Si oui : 	Abri <input type="checkbox"/>	<input type="checkbox"/>
	Déchets : <input checked="" type="checkbox"/> (Toilette de camper, hotte, luminaire, chaudrons, etc. )		
	Échelle <input type="checkbox"/> . Bien meubles : <input type="checkbox"/> ( )		
<b>Type de travaux à effectuer</b>	Ramassage /Nettoyage		
<b>Type de matériaux</b>	Bois de charpente <input checked="" type="checkbox"/>	Vitre <input checked="" type="checkbox"/>	Toile / tissus <input type="checkbox"/>
	Bois rond <input type="checkbox"/>	Bardeaux /Papier goudronné <input type="checkbox"/>	Tapis <input type="checkbox"/>
	Panneaux de bois œuvré <input checked="" type="checkbox"/>	Objets métalliques/ acier <input checked="" type="checkbox"/>	Matelas /mousse <input type="checkbox"/>
	Planches de bois <input checked="" type="checkbox"/>	Tôle <input type="checkbox"/>	PVC/ plastique/ prélat/ plexiglass <input checked="" type="checkbox"/>
	Béton <input type="checkbox"/>	Bonbonne de propane <input checked="" type="checkbox"/>	Réservoir septique <input type="checkbox"/>
	Brique <input type="checkbox"/>	Panneaux 'cœur de porte' <input type="checkbox"/>	Aluminium <input checked="" type="checkbox"/>
	Contaminants (?) <input type="checkbox"/>	Isolant (divers) <input type="checkbox"/>	<input type="checkbox"/>
	2 morceaux de pare-chocs rouge		
<b>Dimensions approximatives</b>	Soulevé, par rapport au sol: m ou, S.O. <input checked="" type="checkbox"/>		
<b>Accessibilité</b>	Facile <input type="checkbox"/> Moyenne <input type="checkbox"/> <b>Difficile</b> <input checked="" type="checkbox"/>		
	Distance au chemin carrossable : 130 m Chemin carrossable accessible en véhicule à <u>quatre</u> roues motrices.		
	Accessible par la route du Massif-du-Sud et aller jusqu'au bout (à la fin du secteur de villégiature) poursuivre sur le chemin forestier sur 1,4 km, à la fourche, tourner à gauche (vers le Sud-Est) sur 4,2 km. En véhicule 4x4 ou en VTT prendre le chemin forestier secondaire à droite (direction Ouest sur 130 m.		
<b>Particularité</b>	Le chemin forestier peut être endommagé et mal entretenu sur certaines portions (largeur réduite au niveau de certains ponceaux, érosion et chaussée cahoteuse).  Le dernier chemin forestier secondaire est de largeur réduite mais peut être accessible tout de même en véhicule 4x4 et une virée possible près du site ou une virée est située aux coordonnées : Longitude : -70° 29' 29" Latitude : 46° 35' 05"		

# Fiche descriptive

Dossier 350568 00 000

## Photos



Figure 1: Structure abandonnée à ramasser



Figure 2: Débris à ramasser



Figure 3: Débris à ramasser



Figure 4: Structure à ramasser (vue intérieur)



Figure 5: Débris à ramasser au point supplémentaire A



Figure 6: Débris à ramasser au point supplémentaire A



Figure 7: Débris à ramasser au point supplémentaire B



Figure 8: Débris à ramasser au point supplémentaire B



Figure 9: Débris à ramasser au point supplémentaire C



Figure 10: Débris à ramasser au point supplémentaire C





Figure 11: Débris à ramasser au point supplémentaire D



Figure 12: Débris à ramasser au point supplémentaire E



Figure 13: Débris à ramasser au point supplémentaire E



Figure 14: Débris à ramasser au point supplémentaire E



Figure 15: Débris à ramasser au point supplémentaire E

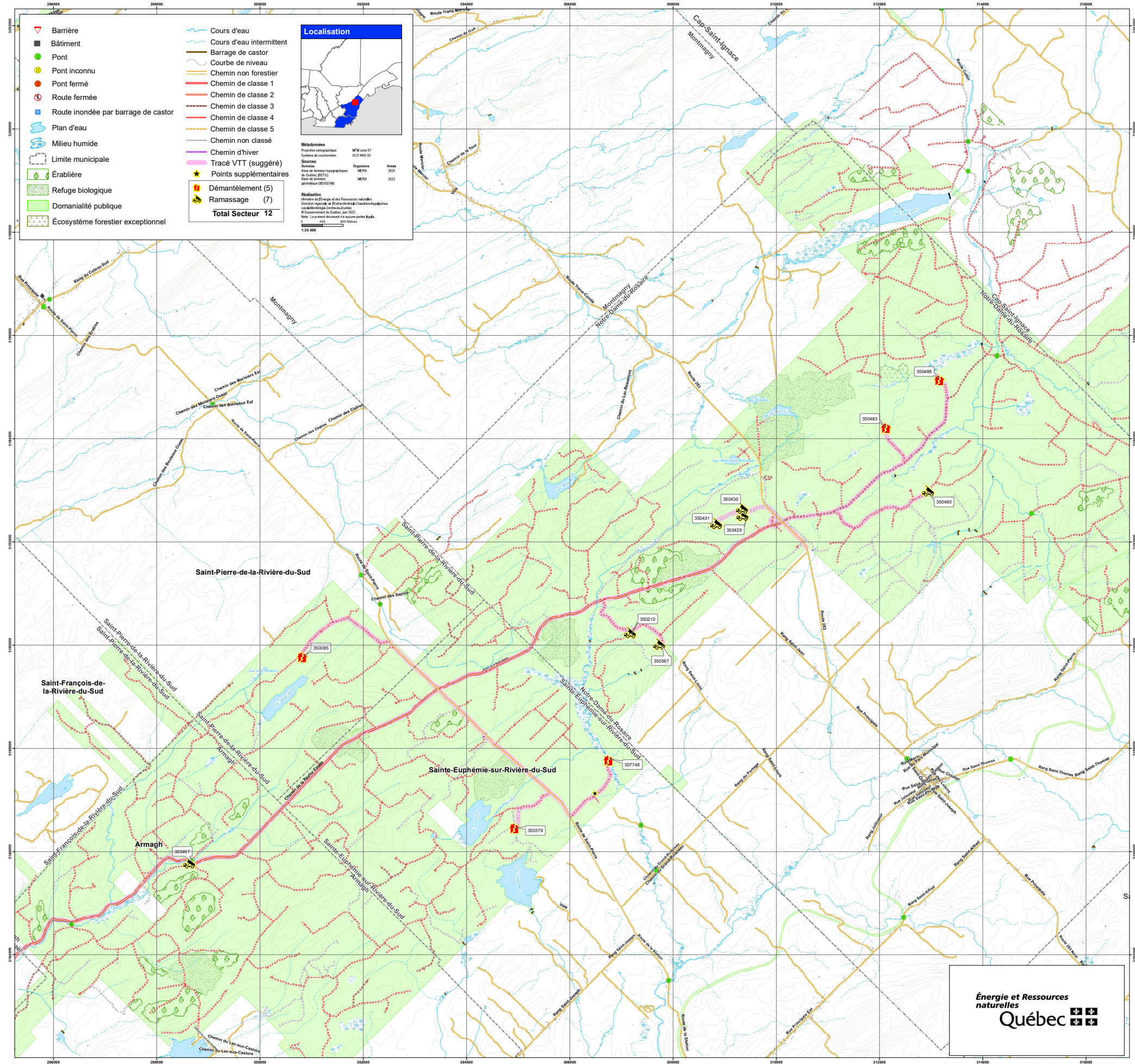


Figure 16: Débris à ramasser au point supplémentaire F



Figure 17: Débris à ramasser au point supplémentaire G (sur le chemin forestier principal)

Appel d'offres 2022 de démantèlements et de ramassages d'occupations sans droit  
Carte du Secteur Rexfor



## Fiche descriptive

Dossier 307748 00 000

### Description du site occupé

<b>Localisation administrative</b>	Région :	12-Chaudière-Appalaches	MRC : Montmagny	
	Municipalité :	Sainte-Euphémie-sur-Rivière-du-Sud		
	Lot 3, Rang III Nord-Ouest, Canton Armagh			
<b>Coordonnées :</b>	UTM 19 : 5187258 m N, 387554 m E Géographique (DMS) : Latitude : 46° 49' 46"/ Longitude : - 70° 28' 28"			
<b>Type d'installations</b>	Principale : roulotte			
	Dépendances <input type="checkbox"/>	Remise <input type="checkbox"/>	Sanitaire <input type="checkbox"/> Galerie <input type="checkbox"/>	
	Si oui :	Abri <input type="checkbox"/>	<input type="checkbox"/> <input type="checkbox"/>	
	Déchets : <input checked="" type="checkbox"/> ( )			
Échelle <input type="checkbox"/> . Bien meubles : <input type="checkbox"/> ( )				
<b>Type de travaux à effectuer</b>	Démantèlement			
<b>Type de matériaux</b>	Bois de charpente <input checked="" type="checkbox"/>	Vitre <input checked="" type="checkbox"/>	Toile / tissus <input checked="" type="checkbox"/>	
	Bois rond <input type="checkbox"/>	Bardeaux /Papier goudronné <input type="checkbox"/>	Tapis <input checked="" type="checkbox"/>	
	Panneaux de bois œuvré <input checked="" type="checkbox"/>	Objets métalliques/ acier <input checked="" type="checkbox"/>	Matelas /mousse <input checked="" type="checkbox"/>	
	Planches de bois <input type="checkbox"/>	Tôle <input checked="" type="checkbox"/>	PVC/ plastique/ prélat/ plexiglass <input checked="" type="checkbox"/>	
	Béton <input type="checkbox"/>	Bonbonne de propane <input type="checkbox"/>	Réservoir septique <input type="checkbox"/>	
	Brique <input type="checkbox"/>	Panneaux 'cœur de porte' <input type="checkbox"/>	Aluminium <input checked="" type="checkbox"/>	
	Contaminants (?) <input type="checkbox"/>	Isolant (divers) <input checked="" type="checkbox"/>	<input type="checkbox"/>	
	La roulotte n'est plus en condition de rouler			
	<b>Dimensions approximatives</b>	2 m / 3,5 m x 2 m (hauteur structure).		
	Soulevé, par rapport au sol: m ou, S.O. <input checked="" type="checkbox"/>			
<b>Accessibilité</b>	Facile <input checked="" type="checkbox"/> Moyenne <input type="checkbox"/> <b>Difficile</b> <input type="checkbox"/>			
	Distance au chemin carrossable : 5 km Chemin carrossable accessible en véhicule à <u>quatre</u> roues motrices.			
	Accessible par la route 283 Sud, ensuite le chemin forestier Rexfor direction Ouest pour environ 7,5 km. Prendre la Route Saint-Pierre en direction Sud pour 3,6 km et prendre le sentier en VTT en direction Nord-Est pour 1,4 km.			
<b>Particularité</b>	<p>La roulotte ne semble plus en condition de rouler. Le toit est endommagé, mais la structure semble encore solide.</p> <p>La roulotte se situe à la fin d'un chemin forestier, aux abords d'une rivière. Aucun empiètement autorisé dans la rivière ou le milieu humide à proximité.</p> <p>Le sentier VTT était autrefois accessible en petit véhicule 4x4, mais ce dernier s'est refermé avec les arbres. Si un élagage est nécessaire pour accéder ou exécuter les travaux, l'entrepreneur devra obtenir un permis d'intervention auprès du Ministère des Forêts, de la Faune et des Parcs, avant l'exécution des travaux.</p> <p>Le chemin forestier peut être endommagé et mal entretenu sur certaines portions. Une virée est possible à l'entrée du sentier VTT.</p>			

# Fiche descriptive

Dossier 307748 00 000

## Photos



Figure 1: Roulotte à démanteler



Figure 2: Roulotte à démanteler



Figure 3: État du toit de la roulotte




Figure 4: État du toit de la roulotte



Figure 5: Intérieur de la roulotte



Figure 6: Intérieur de la roulotte



Figure 7: Roulotte vue du sentier VTT



Figure 8: Vue du site des débris à ramasser au point supplémentaire A



Figure 9: Débris à ramasser au point supplémentaire A



Figure 10: Débris à ramasser au point supplémentaire A





Figure 11: Débris à ramasser point suppl. A



Figure 12: Débris à ramasser point suppl. A



Figure 13: Entrée du sentier VTT



Figure 14: État du sentier VTT



Figure 15: État du sentier VTT



Figure 16: État du sentier VTT



Figure 17: État du sentier VTT



Figure 18: État du sentier VTT



Figure 19: État du sentier VTT



Figure 20: État du sentier VTT



Figure 21: État du sentier VTT



Figure 22: État du sentier VTT



Figure 23: État du sentier VTT



Figure 24: État du sentier VTT



Figure 25: État du sentier VTT

## Fiche descriptive

Dossier 350085 00 000

### Description du site occupé

<b>Localisation administrative</b>	Région :	12-Chaudière-Appalaches	MRC :	Montmagny
	Municipalité :	Saint-Pierre-de-la-Rivière-du-Sud		
	Lot 17, Rang V, Canton Armagh			
<b>Coordonnées :</b>	UTM 19 : 5189379 m N, 381658 m E Géographique (DMS) : Latitude : 46° 50' 51"/ Longitude : - 70° 33' 08"			
<b>Type d'installations</b>	Principale : tour de guet			
	Dépendances <input type="checkbox"/>	Remise <input type="checkbox"/>	Sanitaire <input type="checkbox"/>	Galerie <input type="checkbox"/>
	Si oui :	Abri <input type="checkbox"/>	<input type="checkbox"/>	<input type="checkbox"/>
	Déchets : <input type="checkbox"/> ( )			
Échelle <input checked="" type="checkbox"/> . Bien meubles : <input checked="" type="checkbox"/> (chaise pliante)				
<b>Type de travaux à effectuer</b>	Démantèlement			
<b>Type de matériaux</b>	Bois de charpente <input type="checkbox"/>	Vitre <input type="checkbox"/>	Toile / tissus <input checked="" type="checkbox"/>	
	Bois rond <input type="checkbox"/>	Bardeaux /Papier goudronné <input type="checkbox"/>	Tapis <input type="checkbox"/>	
	Panneaux de bois ouvré <input checked="" type="checkbox"/>	Objets métalliques/ acier <input checked="" type="checkbox"/>	Matelas /mousse <input type="checkbox"/>	
	Planches de bois <input checked="" type="checkbox"/>	Tôle <input type="checkbox"/>	PVC/ plastique/ prélat/ plexiglass <input type="checkbox"/>	
	Béton <input type="checkbox"/>	Bonbonne de propane <input type="checkbox"/>	Réservoir septique <input type="checkbox"/>	
	Brique <input type="checkbox"/>	Panneaux 'cœur de porte' <input type="checkbox"/>	Aluminium <input checked="" type="checkbox"/>	
	Contaminants (?) <input type="checkbox"/>	Isolant (divers) <input type="checkbox"/>	<input type="checkbox"/>	
<b>Dimensions approximatives</b>	1,5 m / 1,5 m x 2 m (hauteur structure).			
	Soulevé, par rapport au sol: 2 m		ou, S.O. <input type="checkbox"/>	
<b>Accessibilité</b>	Facile <input type="checkbox"/>		Moyenne <input type="checkbox"/>	<b>Difficile</b> <input checked="" type="checkbox"/>
	Distance au chemin carrossable : 50 m Chemin carrossable accessible en véhicule à <u>quatre</u> roues motrices.			
	Accessible par la route 283 Sud, ensuite le chemin forestier Rexfor direction Ouest pour environ 7,5 km. Prendre la Route Saint-Pierre en direction Nord pour 1,3 km. Prendre la fourche à gauche (direction Nord-Ouest) sur 2,2 km en gardant toujours la gauche. Le site est situé au Sud du chemin à 50 m dans le boisé et est accessible seulement à pied.			
<b>Particularité</b>	Le dernier 50 m n'est accessible qu'à pied et dans un ancien sentier de débardage et sur cap rocheux. Si des aménagements, débroussaillage ou coupe de bois est nécessaire pour accéder au site, l'entrepreneur devra obtenir un permis d'intervention du Ministère des Forêts, de la Faune et des Parcs avant l'exécution des travaux.			
	Le chemin forestier peut être endommagé et mal entretenu sur certaines portions (largeur réduite au niveau de certains ponceaux, érosion et chaussée cahoteuse), particulièrement la dernière section de la route St-Pierre. Une visite terrain peut être utile. Une virée est située à 455 m sur le chemin forestier après le site direction Sud-Ouest			

# Fiche descriptive

Dossier 350085 00 000

## Photos



Figure 1: Tour de guet à démanteler.



Figure 2: Base de la tour de guet à démanteler.



Figure 3: Intérieur de la tour de guet à démanteler.



Figure 4: Débris à ramasser derrière la tour de guet



Figure 5: Localisation des débris derrière la tour de guet



Figure 6: État de l'accès à la tour de guet



Figure 7: État de l'accès à pied à la tour de guet



Figure 8: État de l'accès à pied à la tour de guet





Figure 9: État de l'accès à pied à la tour de guet



Figure 10: État de l'accès à pied à la tour de guet



Figure 11: État de l'accès à pied à la tour de guet



Figure 12: Entrée de l'accès à pied (vue du chemin forestier)



Figure 13: État du chemin forestier



Figure 14: État du chemin forestier



Figure 15: État du chemin forestier



Figure 16: État du chemin forestier



Figure 17: État du chemin forestier



Figure 18: État du chemin forestier




Figure 19: Entrée de la Route St-Pierre à partir du chemin Rexfor

## Fiche descriptive

Dossier 350210 00 000

### Description du site occupé

<b>Localisation administrative</b>	Région : 12-Chaudière-Appalaches MRC : Montmagny
	Municipalité : Notre-Dame-du-Rosaire
	Lot 19, Rang C, Canton Ashburton
<b>Coordonnées :</b>	UTM 19 : 5189730 m N, 388016 m E Géographique (DMS) : Latitude : 46° 51' 06"/ Longitude : - 70° 28' 08"
<b>Type d'installations</b>	Principale : autre (ramassage des débris)
	Dépendances <input type="checkbox"/> Si oui :  Remise <input type="checkbox"/> Sanitaire <input type="checkbox"/> Galerie <input type="checkbox"/> Abri <input type="checkbox"/> <input type="checkbox"/> <input type="checkbox"/>
	Déchets : <input type="checkbox"/> ( )
	Échelle <input type="checkbox"/> . Bien meubles : <input type="checkbox"/> ( )
<b>Type de travaux à effectuer</b>	Ramassage /Nettoyage
<b>Type de matériaux</b>	Bois de charpente <input checked="" type="checkbox"/> Vitre <input type="checkbox"/> Toile / tissus <input checked="" type="checkbox"/> Bois rond <input type="checkbox"/> Bardeaux /Papier goudronné <input type="checkbox"/> Tapis <input type="checkbox"/> Panneaux de bois œuvré <input checked="" type="checkbox"/> Objets métalliques/ acier <input checked="" type="checkbox"/> Matelas /mousse <input type="checkbox"/> Planches de bois <input type="checkbox"/> Tôle <input type="checkbox"/> PVC/ plastique/ préart/ plexiglass <input checked="" type="checkbox"/> Béton <input type="checkbox"/> Bonbonne de propane <input type="checkbox"/> Réservoir septique <input type="checkbox"/> Brique <input type="checkbox"/> Panneaux 'cœur de porte' <input type="checkbox"/> Aluminium <input type="checkbox"/> Contaminants (?) <input type="checkbox"/> Isolant (divers) <input type="checkbox"/> <input type="checkbox"/>
<b>Dimensions approximatives</b>	m / m x m (hauteur structure).
	Soulevé, par rapport au sol: m ou, S.O. <input checked="" type="checkbox"/>
<b>Accessibilité</b>	Facile <input checked="" type="checkbox"/> Moyenne <input type="checkbox"/> <b>Difficile</b> <input type="checkbox"/>
	Distance au chemin carrossable : 5 m Chemin carrossable accessible en véhicule à quatre roues motrices. Accessible par la route 283 Sud, ensuite le chemin forestier Rexfor direction Ouest pour environ 3,8 km et finalement le chemin forestier direction Sud pour 1 km. Le site est situé à la fourche des 3 chemins.
<b>Particularité</b>	Le chemin forestier peut être endommagé et mal entretenu sur certaines portions (largeur réduite au niveau de certains ponceaux, érosion et chaussée cahoteuse). Une visite terrain peut être utile. Une virée est située aux coordonnées du site.

# Fiche descriptive

Dossier 350210 00 000

## Photos



Figure 1: Débris à ramasser



Figure 2: Débris à ramasser



Figure 3: Débris à ramasser



Figure 4: Débris à ramasser



Figure 5: Emplacement des débris à ramasser

## Fiche descriptive

Dossier 350379 00 000

### Description du site occupé

<b>Localisation administrative</b>	Région :	12-Chaudière-Appalaches	MRC :	Montmagny
	Municipalité :	Sainte-Euphémie-sur-Rivière-du-Sud		
	Lot 14, Rang III Nord-Ouest, Canton Armagh			
<b>Coordonnées :</b>	UTM 19 : 5185983 m N, 385705 m E			
	Géographique (DMS) : Latitude : 46° 49' 03"/ Longitude : - 70° 29' 54"			
<b>Type d'installations</b>	Principale : tour de guet			
	Dépendances <input type="checkbox"/>	Si oui :	Remise <input type="checkbox"/>	Sanitaire <input type="checkbox"/> Galerie <input type="checkbox"/>
			Abri <input type="checkbox"/>	<input type="checkbox"/>
	Déchets : <input type="checkbox"/> ( )			
	Échelle <input checked="" type="checkbox"/> . Bien meubles : <input checked="" type="checkbox"/> (chaise en pvc)			
<b>Type de travaux à effectuer</b>	Démantèlement			
<b>Type de matériaux</b>	Bois de charpente <input checked="" type="checkbox"/>	Vitre <input type="checkbox"/>	Toile / tissus <input type="checkbox"/>	
	Bois rond <input type="checkbox"/>	Bardeaux /Papier goudronné <input type="checkbox"/>	Tapis <input type="checkbox"/>	
	Panneaux de bois œuvré <input checked="" type="checkbox"/>	Objets métalliques/ acier <input type="checkbox"/>	Matelas /mousse <input type="checkbox"/>	
	Planches de bois <input checked="" type="checkbox"/>	Tôle <input type="checkbox"/>	PVC/ plastique/ prélat/ plexiglass <input checked="" type="checkbox"/>	
	Béton <input type="checkbox"/>	Bonbonne de propane <input type="checkbox"/>	Réservoir septique <input type="checkbox"/>	
	Brique <input type="checkbox"/>	Panneaux 'cœur de porte' <input type="checkbox"/>	Aluminium <input type="checkbox"/>	
	Contaminants (?) <input type="checkbox"/>	Isolant (divers) <input type="checkbox"/>	<input type="checkbox"/>	
	Chaise plastique			
<b>Dimensions approximatives</b>	1 m / 1 m x 2 m (hauteur structure).			
	Soulevé, par rapport au sol: 1,5 m		ou, S.O. <input type="checkbox"/>	
<b>Accessibilité</b>	Facile <input checked="" type="checkbox"/>		Moyenne <input type="checkbox"/>	Difficile <input type="checkbox"/>
	Distance au chemin carrossable : 5 km Chemin carrossable accessible en véhicule à quatre roues motrices.			
	Accessible par la route 283 Sud, ensuite le chemin forestier Rexfor direction Ouest pour environ 7,5 km. Prendre la Route Saint-Pierre en direction Sud pour 3 km et prendre le chemin forestier en direction Sud-Ouest pour 680 m. En VTT, prendre le sentier à gauche (direction Sud) sur 360 m. La structure se trouve à 75 m à droite (direction Ouest) dans le milieu humide.			
<b>Particularités</b>	Le sentier accessible en VTT est très boueux et certains secteurs assez profonds, nous suggérons l'usage d'un véhicule amphibie de type Argo.			
	Le chemin forestier peut être endommagé et mal entretenu sur certaines portions (largeur réduite au niveau de certains ponceaux, érosion et chaussée cahoteuse). Une visite terrain peut être utile. Une virée est située aux coordonnées :			

Particularités (suite)

Le site est localisé dans un milieu humide reconnu par le ministère de l'Environnement et de la lutte aux changements climatiques (MELCC). L'entrepreneur devra obtenir les autorisations nécessaires auprès du MELCC avant d'exécuter les travaux.

## Fiche descriptive

Dossier 350379 00 000

### Photos



Figure 1: Tour de guet à démanteler





Figure 2: Tour de guet à démanteler



Figure 3: Vue de la tour de guet à partir du sentier VTT



Figure 4: État du sentier VTT



Figure 5: État du sentier VTT



Figure 6: État du sentier VTT



Figure 7: État du sentier VTT



Figure 8: État du sentier



Figure 9: État du sentier VTT



Figure 10: État du sentier VTT



Figure 11: Entrée du sentier VTT

## Fiche descriptive

Dossier 350429 00 000

### Description du site occupé

<b>Localisation administrative</b>	Région :	12-Chaudière-Appalaches	MRC : Montmagny
	Municipalité :	Notre-Dame-du-Rosaire	
	Lot 18, Rang A, Canton Ashburton		
<b>Coordonnées :</b>	UTM 19 : 5191959 m N, 390240 m E Géographique (DMS) : Latitude : 46° 52' 20"/ Longitude : - 70° 26' 25"		
<b>Type d'installations</b>	Principale : structure abandonnée et/ou écrasée		
	Dépendances <input type="checkbox"/>	Remise <input type="checkbox"/>	Sanitaire <input type="checkbox"/> Galerie <input type="checkbox"/>
	Si oui : 	Abri <input type="checkbox"/>	<input type="checkbox"/>
	Déchets : <input type="checkbox"/> ( )		
Échelle <input type="checkbox"/> . Bien meubles : <input type="checkbox"/> ( )			
<b>Type de travaux à effectuer</b>	Ramassage /Nettoyage		
<b>Type de matériaux</b>	Bois de charpente <input checked="" type="checkbox"/>	Vitre <input type="checkbox"/>	Toile / tissus <input checked="" type="checkbox"/>
	Bois rond <input type="checkbox"/>	Bardeaux /Papier goudronné <input type="checkbox"/>	Tapis <input checked="" type="checkbox"/>
<b>Type de matériaux</b>	Panneaux de bois œuvré <input checked="" type="checkbox"/>	Objets métalliques/ acier <input type="checkbox"/>	Matelas /mousse <input type="checkbox"/>
	Planches de bois <input type="checkbox"/>	Tôle <input type="checkbox"/>	PVC/ plastique/ prélat/ plexiglass <input type="checkbox"/>
	Béton <input type="checkbox"/>	Bonbonne de propane <input type="checkbox"/>	Réservoir septique <input type="checkbox"/>
	Brique <input type="checkbox"/>	Panneaux 'cœur de porte' <input type="checkbox"/>	Aluminium <input type="checkbox"/>
	Contaminants (?) <input type="checkbox"/>	Isolant (divers) <input type="checkbox"/>	<input type="checkbox"/>
	1 m / 2 m x 1 m (hauteur structure).		
	Soulevé, par rapport au sol: m ou, S.O. <input checked="" type="checkbox"/>		
<b>Accessibilité</b>	Facile <input type="checkbox"/> Moyenne <input checked="" type="checkbox"/> <b>Difficile</b> <input type="checkbox"/>		
	Distance au chemin carrossable : 60 m Chemin carrossable accessible en véhicule à <u>quatre</u> roues motrices.		
	Accessible par la route 283 Sud, prendre le chemin forestier qui est à 440 m au Nord du chemin forestier Rexfor en direction Ouest pour environ 475 m. À pied continuer en direction Sud dans le boisé pour 60 m.		
<b>Particularité</b>	Le dernier 60 m est plutôt accessible à pied car présence de grosses roches à l'entrée de l'ancien passage VTT. Si des aménagements, débroussaillage ou coupe de bois sont nécessaire pour accéder au site, l'entrepreneur devra obtenir un permis d'intervention du Ministère des Forêts, de la Faune et des Parcs avant l'exécution des travaux.		
	Le chemin forestier est endommagé et mal entretenu sur certaines portions (érosion, chaussée cahoteuse etc.)		
	Une virée est possible près du site aux abords du chemin forestier.		

# Fiche descriptive

Dossier 350429 00 000

## Photos



Figure 1: Structure abandonnée à ramasser



Figure 2: Structure abandonnée à ramasser



Figure 3: Emplacement de la structure abandonnée (État de l'accès)



Figure 4: État de l'accès au site



Figure 5: Entrée du sentier au site (et virée pour véhicule)



Figure 6: État du chemin forestier




Figure 7: État du chemin forestier



## Fiche descriptive

Dossier 350430 00 000

### Description du site occupé

<b>Localisation administrative</b>	Région :	12-Chaudière-Appalaches	MRC : Montmagny
	Municipalité :	Notre-Dame-du-Rosaire	
	Lot 18, Rang A, Canton Ashburton		
<b>Coordonnées :</b>	UTM 19 : 5192098 m N, 390234 m E Géographique (DMS) : Latitude : 46° 52' 24"/ Longitude : - 70° 26' 25"		
<b>Type d'installations</b>	Principale : structure abandonnée et/ou écrasée		
	Dépendances <input type="checkbox"/>	Remise <input type="checkbox"/>	Sanitaire <input type="checkbox"/> Galerie <input type="checkbox"/>
	Si oui : 	Abri <input type="checkbox"/>	<input type="checkbox"/> <input type="checkbox"/>
	Déchets : <input type="checkbox"/> ( )		
Échelle <input type="checkbox"/> . Bien meubles : <input type="checkbox"/> ( )			
<b>Type de travaux à effectuer</b>	Ramassage /Nettoyage		
<b>Type de matériaux</b>	Bois de charpente <input checked="" type="checkbox"/>	Vitre <input type="checkbox"/>	Toile / tissus <input type="checkbox"/>
	Bois rond <input type="checkbox"/>	Bardeaux /Papier goudronné <input type="checkbox"/>	Tapis <input type="checkbox"/>
<b>Type de matériaux</b>	Panneaux de bois œuvré <input checked="" type="checkbox"/>	Objets métalliques/ acier <input checked="" type="checkbox"/>	Matelas /mousse <input type="checkbox"/>
	Planches de bois <input checked="" type="checkbox"/>	Tôle <input type="checkbox"/>	PVC/ plastique/ prélat/ plexiglass <input checked="" type="checkbox"/>
	Béton <input type="checkbox"/>	Bonbonne de propane <input type="checkbox"/>	Réservoir septique <input type="checkbox"/>
	Brique <input type="checkbox"/>	Panneaux 'cœur de porte' <input type="checkbox"/>	Aluminium <input checked="" type="checkbox"/>
	m / m x m (hauteur structure).		
	Soulé, par rapport au sol: m ou, S.O. <input checked="" type="checkbox"/>		
<b>Accessibilité</b>	Facile <input type="checkbox"/> Moyenne <input checked="" type="checkbox"/> <b>Difficile</b> <input type="checkbox"/>		
	Distance au chemin carrossable : 40 m Chemin carrossable accessible en véhicule à <u>quatre</u> roues motrices.		
<b>Particularité</b>	Accessible par la route 283 Sud, prendre le chemin forestier qui est à 440 m au Nord du chemin forestier Rexfor en direction Ouest pour environ 395 m. Prendre le chemin forestier secondaire à droite (direction Nord) sur environ 90 m. Le site est situé à gauche (direction Ouest) dans le boisé à 40 m à pied.		
	Le dernier 40 m n'est accessible qu'à pied et n'a plus d'accès VTT à la suite des travaux forestiers et la construction du chemin forestier. Si des aménagements, débroussaillage ou coupe de bois sont nécessaire pour accéder au site, l'entrepreneur devra obtenir un permis d'intervention du Ministère des Forêts, de la Faune et des Parcs avant l'exécution des travaux.  Le chemin forestier est endommagé et mal entretenu sur certaines portions (érosion, chaussée cahoteuse etc.) Une virée est possible aux croisements des chemins forestiers.		

# Fiche descriptive

Dossier 350430 00

## Photos



Figure 1: Structure abandonnée à ramasser



Figure 2: Structure abandonnée à ramasser



Figure 3: Débris à ramasser



Figure 4: Débris à ramasser



Figure 5: Emplacement des débris à ramasser (État de l'accès)



Figure 6: État de l'accès au site



Figure 7: Entrée de l'accès au site à partir du chemin forestier



Figure 8: État du chemin forestier (près du site)



Figure 9: État du chemin forestier




Figure 10: État du chemin forestier principal

## Fiche descriptive

Dossier 350431 00 000

### Description du site occupé

<b>Localisation administrative</b>	Région :	12-Chaudière-Appalaches	MRC : Montmagny
	Municipalité :	Notre-Dame-du-Rosaire	
	Lot 18, Rang A, Canton Ashburton		
<b>Coordonnées :</b>	UTM 19 : 5191814 m N, 389727 m E Géographique (DMS) : Latitude : 46° 52' 15"/ Longitude : - 70° 26' 49"		
<b>Type d'installations</b>	Principale : structure abandonnée et/ou écrasée		
	Dépendances <input type="checkbox"/>	Remise <input type="checkbox"/>	Sanitaire <input type="checkbox"/> Galerie <input type="checkbox"/>
	Si oui : 	Abri <input type="checkbox"/>	<input type="checkbox"/> <input type="checkbox"/>
Déchets : <input type="checkbox"/> ( )			
Échelle <input checked="" type="checkbox"/> . Bien meubles : <input checked="" type="checkbox"/> (chaises)			
<b>Type de travaux à effectuer</b>	Ramassage /Nettoyage		
<b>Type de matériaux</b>	Bois de charpente <input checked="" type="checkbox"/>	Vitre <input checked="" type="checkbox"/>	Toile / tissus <input checked="" type="checkbox"/>
	Bois rond <input type="checkbox"/>	Bardeaux /Papier goudronné <input checked="" type="checkbox"/>	Tapis <input checked="" type="checkbox"/>
	Panneaux de bois œuvré <input checked="" type="checkbox"/>	Objets métalliques/ acier <input checked="" type="checkbox"/>	Matelas /mousse <input checked="" type="checkbox"/>
	Planches de bois <input checked="" type="checkbox"/>	Tôle <input checked="" type="checkbox"/>	PVC/ plastique/ prélat/ plexiglass <input checked="" type="checkbox"/>
	Béton <input checked="" type="checkbox"/>	Bonbonne de propane <input type="checkbox"/>	Réservoir septique <input type="checkbox"/>
	Brique <input type="checkbox"/>	Panneaux 'cœur de porte' <input type="checkbox"/>	Aluminium <input checked="" type="checkbox"/>
	Contaminants (?) <input type="checkbox"/>	Isolant (divers) <input type="checkbox"/>	<input type="checkbox"/>
<b>Dimensions approximatives</b>	2 m / 2 m x 2 m (hauteur structure).		
	Soulevé, par rapport au sol: m		ou, S.O. <input checked="" type="checkbox"/>
<b>Accessibilité</b>	Facile <input checked="" type="checkbox"/> Moyenne <input type="checkbox"/> Difficile <input type="checkbox"/>		
	Distance au chemin carrossable : 4 m Chemin carrossable accessible en véhicule à <u>quatre</u> roues motrices.		
	Accessible par la route 283 Sud, prendre le chemin forestier qui est à 440 m au Nord du chemin forestier Rexfor en direction Ouest pour environ 1 km, continuer tout droit dans la virée en prenant le sentier VTT direction Sud-Ouest, sur environ 80 m.		
<b>Particularités</b>	Le chemin forestier est endommagé et mal entretenu sur certaines portions (érosion, chaussée cahoteuse etc.).		
	Une virée est située près du site avant le sentier VTT aux coordonnées : Longitude : -70° 26' 48" Latitude : 46° 52' 17"		
	<b>Le site est localisé dans un milieu humide reconnu par le ministère de l'Environnement et de la lutte aux changements climatiques (MELCC). L'entrepreneur devra obtenir les autorisations nécessaires auprès du MELCC avant d'exécuter les travaux.</b>		

# Fiche descriptive

Dossier 350431 00 000

## Photos



Figure 1: Structure abandonnée à ramasser



Figure 2: Structure abandonnée à ramasser et débris



Figure 3: Plateforme à ramasser (4 bases de béton)



Figure 4: Débris à ramasser



Figure 5: Débris à ramasser





Figure 6: Débris à ramasser (vitre)



Figure 7: Débris à ramasser




Figure 8: État du sentier VTT



Figure 9: Entrée du sentier VTT



Figure 10: État du chemin forestier (près du site)




Figure 11: État du chemin forestier



Figure 12: État du chemin forestier

## Fiche descriptive

Dossier 350480 00 000

<b>Localisation administrative</b>	Région : 12-Chaudière-Appalaches MRC : Montmagny
	Municipalité : Notre-Dame-du-Rosaire
	Canton Ashburton, Non-divisé
<b>Coordonnées :</b>	UTM 19 : 5192371 m N, 393833 m E Géographique (DMS) : Latitude : 46° 52' 35"/ Longitude : - 70° 23' 36"
<b>Type d'installations</b>	Principale : plateforme abandonnée et/ou écrasée
	Dépendances <input type="checkbox"/> Si oui :  Remise <input type="checkbox"/> Sanitaire <input type="checkbox"/> Galerie <input type="checkbox"/> Abri <input type="checkbox"/> <input type="checkbox"/> <input type="checkbox"/>
	Déchets : <input type="checkbox"/> ( )
	Échelle <input type="checkbox"/> . Bien meubles : <input type="checkbox"/> ( )
<b>Type de travaux à effectuer</b>	Ramassage /Nettoyage
<b>Type de matériaux</b>	Bois de charpente <input checked="" type="checkbox"/> Vitre <input type="checkbox"/> Toile / tissu <input type="checkbox"/> Bois rond <input type="checkbox"/> Bardeaux /Papier goudronné <input type="checkbox"/> Tapis <input type="checkbox"/> Panneaux de bois <input type="checkbox"/> Objets métalliques/ acier <input type="checkbox"/> Matelas /mousse <input type="checkbox"/> œuvré <input type="checkbox"/> Planches de bois <input checked="" type="checkbox"/> Tôle <input type="checkbox"/> PVC/ plastique/ prélat/ plexiglass <input checked="" type="checkbox"/> Béton <input type="checkbox"/> Bonbonne de propane <input type="checkbox"/> Réservoir septique <input type="checkbox"/> Brique <input type="checkbox"/> Panneaux 'cœur de porte' <input type="checkbox"/> Aluminium <input type="checkbox"/> Contaminants (?) <input type="checkbox"/> Isolant (divers) <input type="checkbox"/>
<b>Dimensions approximatives</b>	1 m / 1 m x 2 m (hauteur structure).
	Soulevé, par rapport au sol: m ou, S.O. <input checked="" type="checkbox"/>
<b>Accessibilité</b>	Facile <input checked="" type="checkbox"/> Moyenne <input type="checkbox"/> <b>Difficile</b> <input type="checkbox"/> Distance au chemin carrossable : 2,2 km Chemin carrossable accessible en véhicule à <u>quatre</u> roues motrices.
	Accessible par la route 283 Sud, ensuite prendre le chemin forestier Rexfor direction Est sur environ 1 km et prendre le chemin forestier vers le Sud pour 2,2 km le site est à 5 du chemin à votre gauche (direction Nord-Ouest)
<b>Particularité</b>	Le chemin forestier peut être endommagé et mal entretenu sur certaines portions (largeur réduite au niveau de certains ponceaux, érosion et chaussée cahoteuse).
	Une virée est située 225 plus au Nord sur le chemin forestier.

# Fiche descriptive

Dossier 350480 00 000

## Photos



Figure 1: Plateforme à ramasser




Figure 2: État du chemin forestier

## Fiche descriptive

Dossier 350483 00 000

### Description du site occupé

<b>Localisation administrative</b>	Région :	12-Chaudière-Appalaches	MRC : Montmagny
	Municipalité :	Notre-Dame-du-Rosaire	
	Canton Ashburton, Non-divisé		
<b>Coordonnées :</b>	UTM 19 : 5193593 m N, 393045 m E Géographique (DMS) : Latitude : 46° 53' 14"/ Longitude : - 70° 24' 14"		
<b>Type d'installations</b>	Principale : tour de guet		
	Dépendances <input type="checkbox"/>	Remise <input type="checkbox"/>	Sanitaire <input type="checkbox"/> Galerie <input type="checkbox"/>
	Si oui : 	Abri <input type="checkbox"/>	<input type="checkbox"/> <input type="checkbox"/>
	Déchets : <input checked="" type="checkbox"/> (bâche, chaudière plastique, bouteilles plastique)		
Échelle <input type="checkbox"/> . Bien meubles : <input checked="" type="checkbox"/> (chaise plastique et métal)			
<b>Type de travaux à effectuer</b>	Démantèlement		
<b>Type de matériaux</b>	Bois de charpente <input checked="" type="checkbox"/>	Vitre <input type="checkbox"/>	Toile / tissus <input checked="" type="checkbox"/>
	Bois rond <input type="checkbox"/>	Bardeaux /Papier goudronné <input checked="" type="checkbox"/>	Tapis <input type="checkbox"/>
	Panneaux de bois œuvré <input type="checkbox"/>	Objets métalliques/ acier <input checked="" type="checkbox"/>	Matelas /mousse <input type="checkbox"/>
	Planches de bois <input checked="" type="checkbox"/>	Tôle <input type="checkbox"/>	PVC/ plastique/ préart/ plexiglass <input checked="" type="checkbox"/>
	Béton <input type="checkbox"/>	Bonbonne de propane <input type="checkbox"/>	Réservoir septique <input type="checkbox"/>
	Brique <input type="checkbox"/>	Panneaux 'cœur de porte' <input type="checkbox"/>	Aluminium <input type="checkbox"/>
	Contaminants (?) <input type="checkbox"/>	Isolant (divers) <input type="checkbox"/>	<input type="checkbox"/>
<b>Dimensions approximatives</b>	1 m / 1 m x 2 m (hauteur structure).		
	Soulevé, par rapport au sol: 0,5 m		ou, S.O. <input type="checkbox"/>
<b>Accessibilité</b>	Facile <input type="checkbox"/> Moyenne <input checked="" type="checkbox"/> <b>Difficile</b> <input type="checkbox"/>		
	Distance au chemin carrossable : 250 m Chemin carrossable accessible en véhicule à <u>quatre</u> roues motrices. Besoin, aussi de transport VTT pour atteindre le chemin carrossable. Accessible par la route 283 Sud, ensuite le chemin forestier Rexfor direction Est sur environ 2,7 km et ensuite prendre le chemin forestier direction Sud pour 550 m et continuer 250 m en VTT.		
<b>Particularités</b>	<p>Le chemin forestier peut être endommagé et mal entretenu sur certaines portions (érosion, chaussée cahoteuse, largeur réduite).</p> <p>Une virée est située au bout du chemin forestier avant le sentier VTT</p> <p>Le sentier VTT est particulièrement cahoteux, sinueux et présence de grosses roches.</p> <p><b>Le site est localisé dans un milieu humide reconnu par le ministère de l'Environnement et de la lutte aux changements climatiques (MELCC). L'entrepreneur devra obtenir les autorisations nécessaires auprès du MELCC avant d'exécuter les travaux.</b></p>		

# Fiche descriptive

Dossier 350483 00 000

## Photos



Figure 1: Tour de guet à démanteler.



Figure 2: Tour de guet à démanteler.



Figure 3: Emplacement de la tour de guet



Figure 4: État du sentier VTT



Figure 5: État du sentier VTT



Figure 6: Entrée du sentier VTT




Figure 7: État du chemin forestier



## Fiche descriptive

Dossier 350486 00 000

### Description du site occupé

<b>Localisation administrative</b>	Région :	12-Chaudière-Appalaches	MRC : Montmagny
	Municipalité :	Notre-Dame-du-Rosaire	
	Canton Ashburton, Non-divisé		
<b>Coordonnées :</b>	UTM 19 : 5194512 m N, 394098 m E Géographique (DMS) : Latitude : 46° 53' 45"/ Longitude : - 70° 23' 25"		
<b>Type d'installations</b>	Principale : plateforme		
	Dépendances <input type="checkbox"/>	Remise <input type="checkbox"/>	Sanitaire <input type="checkbox"/> Galerie <input type="checkbox"/>
	Si oui : 	Abri <input type="checkbox"/>	<input type="checkbox"/> <input type="checkbox"/>
	Déchets : <input type="checkbox"/> ( )		
<b>Type de travaux à effectuer</b>	Échelle <input type="checkbox"/> . Bien meubles : <input checked="" type="checkbox"/> (chaise en pvc)		
	Démantèlement		
<b>Type de matériaux</b>	Bois de charpente <input type="checkbox"/>	Vitre <input type="checkbox"/>	Toile / tissus <input type="checkbox"/>
	Bois rond <input checked="" type="checkbox"/>	Bardeaux / Papier goudronné <input checked="" type="checkbox"/>	Tapis <input type="checkbox"/>
<b>Type de matériaux</b>	Panneaux de bois ouvré <input checked="" type="checkbox"/>	Objets métalliques/ acier <input type="checkbox"/>	Matelas /mousse <input type="checkbox"/>
	Planches de bois <input checked="" type="checkbox"/>	Tôle <input type="checkbox"/>	PVC/ plastique/ prélat/ plexiglass <input checked="" type="checkbox"/>
	Béton <input type="checkbox"/>	Bonbonne de propane <input type="checkbox"/>	Réservoir septique <input type="checkbox"/>
	Brique <input type="checkbox"/>	Panneaux 'cœur de porte' <input type="checkbox"/>	Aluminium <input type="checkbox"/>
	Contaminants (?) <input type="checkbox"/>	Isolant (divers) <input type="checkbox"/>	<input type="checkbox"/>
<b>Dimensions approximatives</b>	1 m / 1 m		
	Soulevé, par rapport au sol: 2 m		ou, S.O. <input type="checkbox"/>
<b>Accessibilité</b>	Facile <input checked="" type="checkbox"/> Moyenne <input type="checkbox"/> <b>Difficile</b> <input type="checkbox"/>		
	Distance au chemin carrossable : 5 m Chemin carrossable accessible en véhicule à <u>quatre</u> roues motrices.		
	Accessible par la route 283 Sud, ensuite le chemin forestier Rexfor direction Est sur environ 4,3 km et ensuite prendre le chemin forestier direction Nord pour 415 m (cette dernière section semble un peu refermée mais accessible en véhicule 4x4.		
<b>Particularité</b>	Le chemin forestier peut être endommagé et mal entretenu sur certaines portions (largeur réduite au niveau de certains ponceaux, érosion et chaussée cahoteuse). Une virée est située aux abords du site.		

# Fiche descriptive

Dossier 350486 00 000

## Photos



Figure 1: Plateforme à démanteler.



Figure 2: Débris à ramasser




Figure 3: Plate-forme vue du chemin

## Fiche descriptive

Dossier 350497 00 000

### Description du site occupé

<b>Localisation administrative</b>	Région :	12-Chaudière-Appalaches	MRC :	Bellechasse
	Municipalité :	Armagh		
	Lot 40, Rang V Nord-Ouest, Canton Armagh			
<b>Coordonnées :</b>	UTM 19 : 5185433 m N, 379398 m E Géographique (DMS) : Latitude : 46° 48' 41"/ Longitude : - 70° 34' 51"			
<b>Type d'installations</b>	Principale : autre (site de camping)			
	Dépendances <input type="checkbox"/>	Remise <input type="checkbox"/>	Sanitaire <input type="checkbox"/>	Galerie <input type="checkbox"/>
	Si oui : 	Abri <input type="checkbox"/>	<input type="checkbox"/>	<input type="checkbox"/>
	Déchets : <input type="checkbox"/> ( )			
Échelle <input type="checkbox"/> . Bien meubles : <input type="checkbox"/> ( )				
<b>Type de travaux à effectuer</b>	Ramassage /Nettoyage			
<b>Type de matériaux</b>	Bois de charpente <input type="checkbox"/>	Vitre <input type="checkbox"/>	Toile / tissus <input checked="" type="checkbox"/>	
	Bois rond <input checked="" type="checkbox"/>	Bardeaux /Papier goudronné <input type="checkbox"/>	Tapis <input type="checkbox"/>	
<b>Type de matériaux</b>	Panneaux de bois œuvre <input type="checkbox"/>	Objets métalliques/ acier <input checked="" type="checkbox"/>	Matelas /mousse <input type="checkbox"/>	
	Planches de bois <input checked="" type="checkbox"/>	Tôle <input type="checkbox"/>	PVC/ plastique/ prélat/ plexiglass <input checked="" type="checkbox"/>	
	Béton <input type="checkbox"/>	Bonbonne de propane <input type="checkbox"/>	Réservoir septique <input type="checkbox"/>	
	Brique <input type="checkbox"/>	Panneaux 'cœur de porte' <input type="checkbox"/>	Aluminium <input type="checkbox"/>	
	Contaminants (?) <input type="checkbox"/>	Isolant (divers) <input type="checkbox"/>	<input type="checkbox"/>	
	m / m x m (hauteur structure).			
	Soulevé, par rapport au sol: m ou, S.O. <input checked="" type="checkbox"/>			
	<b>Accessibilité</b>	Facile <input type="checkbox"/> Moyenne <input checked="" type="checkbox"/> <b>Difficile</b> <input type="checkbox"/>		
Distance au chemin carrossable : 25 m Chemin carrossable accessible en véhicule à <u>quatre</u> roues motrices.				
Accessible par la route 283 Sud, ensuite le chemin forestier Rexfor direction Ouest pour environ 13,5 km. (ou 8 km sur le chemin Rexfor direction Est à partir de la route 281). Prendre le chemin forestier secondaire en direction Sud-Ouest pour 65 m. Les installations sont à 25 m dans le boisé en direction Nord.				
<b>Particularités</b>	Le chemin forestier peut être endommagé et mal entretenu sur certaines portions (largeur réduite au niveau de certains ponceaux, érosion et chaussée cahoteuse). Une visite terrain peut être utile.			
	Une virée est possible à la fourche du chemin forestier principal et le chemin forestier secondaire.  <b>Le site est localisé dans un milieu humide reconnu par le ministère de l'Environnement et de la lutte aux changements climatiques (MELCC). L'entrepreneur devra obtenir les autorisations nécessaires auprès du MELCC avant d'exécuter les travaux.</b>			

# Fiche descriptive

Dossier 350497 00 000

## Photos



Figure 1: Installations à ramasser



Figure 2: Table et chaîne à ramasser



Figure 3: Débris à ramasser



Figure 4: Débris à ramasser



Figure 5: Installations à ramasser



Figure 6: Chaîne et fils d'acier à ramasser



Figure 7: Entrée du site des installations à partir du chemin forestier secondaire




Figure 8: État du chemin forestier secondaire

## Fiche descriptive

Dossier 350567 00 000

### Description du site occupé

<b>Localisation administrative</b>	Région : 12 - Chaudière-Appalaches MRC : Montmagny
	Municipalité : Notre-Dame-du-Rosaire
	Lot 21, Rang C, Canton Ashburton
<b>Coordonnées :</b>	UTM 19 : 5189496 m N, 388578 m E Géographique (DMS) : Latitude : 46° 50' 59" / Longitude : - 70° 27' 41"
<b>Type d'installations</b>	Principale : structure abandonnée et/ou écrasée
	Dépendances <input type="checkbox"/> Si oui :  Remise <input type="checkbox"/> Sanitaire <input type="checkbox"/> Galerie <input type="checkbox"/> Abri <input type="checkbox"/> <input type="checkbox"/> <input type="checkbox"/>
	Déchets : <input type="checkbox"/> ( )
	Échelle <input type="checkbox"/> . Bien meubles : <input type="checkbox"/> ( )
<b>Type de travaux à effectuer</b>	Démantèlement
<b>Type de matériaux</b>	Bois de charpente <input checked="" type="checkbox"/> Vitre <input type="checkbox"/> Toile / tissus <input checked="" type="checkbox"/> Bois rond <input type="checkbox"/> Bardeaux / Papier goudronné <input type="checkbox"/> Tapis <input type="checkbox"/> Panneaux de bois ouvré <input type="checkbox"/> Objets métalliques/ acier <input type="checkbox"/> Matelas /mousse <input type="checkbox"/> Planches de bois <input type="checkbox"/> Tôle <input type="checkbox"/> PVC/ plastique/ préart/ plexiglass <input type="checkbox"/> Béton <input type="checkbox"/> Bonbonne de propane <input type="checkbox"/> Réservoir septique <input type="checkbox"/> Brique <input type="checkbox"/> Panneaux 'cœur de porte' <input type="checkbox"/> Aluminium <input type="checkbox"/> Contaminants (?) <input type="checkbox"/> Isolant (divers) <input type="checkbox"/>
<b>Dimensions approximatives</b>	1 m / 1 m x 1,5 m (hauteur structure).
	Soulevé, par rapport au sol: m ou, S.O. <input checked="" type="checkbox"/>
<b>Accessibilité</b>	Facile <input checked="" type="checkbox"/> Moyenne <input type="checkbox"/> <b>Difficile</b> <input type="checkbox"/>
	Distance au chemin carrossable : 65 m Chemin carrossable accessible en véhicule à <u>quatre</u> roues motrices. Accessible par la route 283 Sud, ensuite le chemin forestier Rexfor direction Ouest pour environ 3,8 km et prendre le chemin forestier direction Sud pour 1 km. Prendre le chemin forestier à gauche en direction Nord-Est pour 870 m. Le site est à environ 65 m dans le boisé.
<b>Particularité</b>	Le chemin forestier peut être endommagé et mal entretenu sur certaines portions (largeur réduite au niveau de certains ponceaux, érosion et chaussée cahoteuse). Une visite terrain peut être utile. Une virée est située près du site.

# Fiche descriptive

Dossier 350567 00 000

## Photos



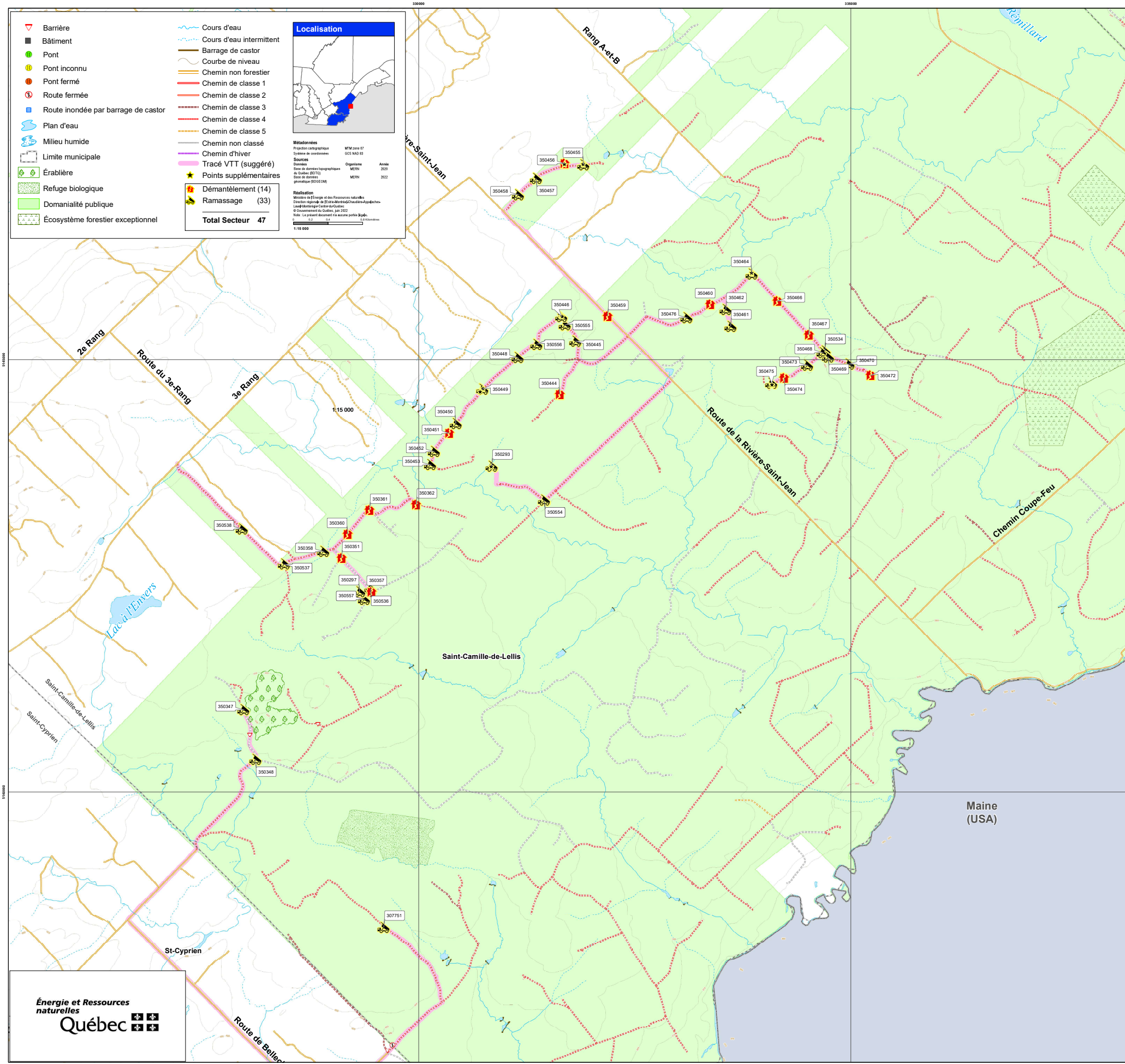
Figure 1: Structure abandonnée à ramasser



Figure 2: Autre vue de la structure abandonnée à ramasser



Appel d'offres 2021 de démantèlements et de ramassages d'occupations sans droit  
Carte du Secteur Saint-Camille-de-Lellis



## Fiche descriptive

Dossier 307751 00 000

### Description du site occupé


<b>Localisation administrative</b>	Région :	12-Chaudière-Appalaches	MRC :	Les Etchemins
	Municipalité :	Saint-Camille-de-Lellis		
	Lot 51, Rang VI, Canton Daaquam			
<b>Coordonnées :</b>	UTM 19 : 5137515 m N, 409442 m E Géographique (DMS) : Latitude : 46° 23' 07"/ Longitude : - 70° 10' 40"			
<b>Type d'installations</b>	Principale : plateforme au sol			
	Dépendances <input type="checkbox"/>	Si oui : 	Remise <input type="checkbox"/>	Sanitaire <input type="checkbox"/> Galerie <input type="checkbox"/>
			Abri <input type="checkbox"/>	<input type="checkbox"/> <input type="checkbox"/>
	Déchets : <input type="checkbox"/> ( )			
Échelle <input type="checkbox"/> . Bien meubles : <input type="checkbox"/> ( )				
<b>Type de travaux à effectuer</b>	Ramassage /Nettoyage			
<b>Type de matériaux</b>	Bois de charpente <input checked="" type="checkbox"/>	Vitre <input type="checkbox"/>	Toile / tissus <input type="checkbox"/>	
	Bois rond <input type="checkbox"/>	Bardeaux /Papier goudronné <input checked="" type="checkbox"/>	Tapis <input type="checkbox"/>	
<b>Type de matériaux</b>	Panneaux de bois œuvré <input type="checkbox"/>	Objets métalliques/ acier <input checked="" type="checkbox"/>	Matelas /mousse <input type="checkbox"/>	
	Planches de bois <input type="checkbox"/>	Tôle <input type="checkbox"/>	PVC/ plastique/ prélat/ plexiglass <input checked="" type="checkbox"/>	
	Béton <input type="checkbox"/>	Bonbonne de propane <input type="checkbox"/>	Réservoir septique <input type="checkbox"/>	
	Brique <input type="checkbox"/>	Panneaux 'cœur de porte' <input type="checkbox"/>	Aluminium <input type="checkbox"/>	
	Contaminants (?) <input type="checkbox"/>	Isolant (divers) <input type="checkbox"/>	Chaise en plastique <input checked="" type="checkbox"/>	
	Dimensions approximatives			
	1.5 m / 1.5 m			
Soulevé, par rapport au sol: m ou, S.O. <input checked="" type="checkbox"/>				
<b>Accessibilité</b>	Facile <input type="checkbox"/> Moyenne <input checked="" type="checkbox"/> <b>Difficile</b> <input type="checkbox"/>			
	Distance au chemin carrossable : 1,8 km Chemin carrossable accessible en véhicule à <u>quatre</u> roues motrices. Besoin, aussi de transport VTT pour atteindre le chemin carrossable. Accessible par la Route des Églises à Sainte-Justine, prendre le 3 <sup>e</sup> -4 <sup>e</sup> Rang direction est pour environ 5,2 km. Prendre la route de Bellechasse vers le sud jusqu'au 2 <sup>e</sup> Rang tourné vers l'est et continuer pendant 1,1 km. Ensuite continuer en VTT sur le sentier pour 758 m. Prendre le sentier vers le nord pour 1,1 km.			
<b>Particularité</b>	Le chemin forestier peut être endommagé et mal entretenu sur certaines portions (largeur réduite au niveau de certains ponceaux, érosion et chaussée cahoteuse). Une visite terrain peut être utile. Une virée est située aux abords du site.			

Figure 1 : Plateforme au sol avec déchets à ramasser.....2

# Fiche descriptive

Dossier 307751 00 000

## Photos



Figure 1 : Plateforme au sol avec déchets à ramasser.

## Fiche descriptive

Dossier 350293 00 000

### Description du site occupé

<b>Localisation administrative</b>	Région :	12-Chaudière-Appalaches	MRC :	Les Etchemins
	Municipalité :	Saint-Camille-de-Lellis		
	Lot 34, Rang IV, Canton Daaquam			
<b>Coordonnées :</b>	UTM 19 : 5142824 m N, 410800 m E Géographique (DMS) : Latitude : 46° 25' 59"/ Longitude : - 70° 09' 40"			
<b>Type d'installations</b>	Principale : cache sur pilotis			
	Dépendances <input type="checkbox"/>	Remise <input type="checkbox"/>	Sanitaire <input type="checkbox"/>	Galerie <input type="checkbox"/>
	Si oui :	Abri <input type="checkbox"/>	<input type="checkbox"/>	<input type="checkbox"/>
	Déchets : <input checked="" type="checkbox"/> (plastique)			
Échelle <input type="checkbox"/> . Bien meubles : <input type="checkbox"/> ( )				
<b>Type de travaux à effectuer</b>	Ramassage /Nettoyage			
<b>Type de matériaux</b>	Bois de charpente <input checked="" type="checkbox"/>	Vitre <input type="checkbox"/>	Toile / tissu <input type="checkbox"/>	
	Bois rond <input type="checkbox"/>	Bardeaux /Papier goudronné <input type="checkbox"/>	Tapis <input type="checkbox"/>	
	Panneaux de bois œuvré <input checked="" type="checkbox"/>	Objets métalliques/ acier <input checked="" type="checkbox"/>	Matelas /mousse <input type="checkbox"/>	
	Planches de bois <input checked="" type="checkbox"/>	Tôle <input type="checkbox"/>	PVC/ plastique/ prélat/ plexiglass <input checked="" type="checkbox"/>	
	Béton <input type="checkbox"/>	Bonbonne de propane <input type="checkbox"/>	Réservoir septique <input type="checkbox"/>	
	Brique <input type="checkbox"/>	Panneaux 'cœur de porte' <input type="checkbox"/>	Aluminium <input type="checkbox"/>	
	Contaminants (?) <input type="checkbox"/>	Isolant (divers) <input checked="" type="checkbox"/>	<input type="checkbox"/>	
<b>Dimensions approximatives</b>	2 m / 2 m			
	Soulevé, par rapport au sol: m ou, S.O. <input checked="" type="checkbox"/>			
<b>Accessibilité</b>	Facile <input type="checkbox"/>		Moyenne <input checked="" type="checkbox"/>	Difficile <input type="checkbox"/>
	Distance au chemin carrossable : 220 m Chemin carrossable accessible en véhicule à <u>quatre</u> roues motrices. Besoin, aussi de transport VTT pour atteindre le chemin carrossable. Accessible par la route de la Rivière-Saint-Jean sud, à 3,3 km passé le 3 <sup>e</sup> rang prendre le chemin forestier en direction ouest pour environ 2 km, ensuite prendre le chemin forestier en direction nord sur 610 m et ensuite en VTT environ 220 m dans un sentier non-balisé en sous-bois.			
<b>Particularité</b>	Le chemin forestier peut être endommagé et mal entretenu sur certaines portions (largeur réduite au niveau de certains ponceaux, érosion et chaussée cahoteuse). Une visite terrain peut être utile. Une virée est située aux coordonnées : Longitude : -70° 9' 35" Latitude : 46° 25' 53"			

Figure 1: Structure à ramasser.....	2
Figure 2: Vue rapprochée des débris à ramasser.....	2
Figure 3: Autre vue rapprochée des débris à ramasser.....	3
Figure 4: Exemple de déchets à ramasser.....	3
Figure 5: Échelle au point supplémentaire à ramasser.....	4
Figure 6: Entrée du sentier.....	4
Figure 7 : État du sentier.....	5
Figure 8: État du chemin forestier (peut encore être inondé lors de votre passage).....	5

# Fiche descriptive

Dossier 350293 00 000

## Photos



Figure 1: Structure à ramasser.



Figure 2: Vue rapprochée des débris à ramasser.

## Fiche descriptive

Dossier 350293 00 000

### Photos



Figure 3: Autre vue rapprochée des débris à ramasser.



Figure 4: Exemple de déchets à ramasser.

# Fiche descriptive

Dossier 350293 00 000

## Photos



Figure 5: Échelle au point supplémentaire à ramasser.



Figure 6: Entrée du sentier.

## Fiche descriptive

Dossier 350293 00 000

### Photos



Figure 7 : État du sentier.



Figure 8: État du chemin forestier (peut encore être inondé lors de votre passage).



## Fiche descriptive

Dossier 350297 00 000

### Description du site occupé

<b>Localisation administrative</b>	Région :	12-Chaudière-Appalaches	MRC :	Les Etchemins
	Municipalité :	Saint-Camille-de-Lellis		
	Lot 42, Rang IV, Canton Daaquam			
<b>Coordonnées :</b>	UTM 19 : 5141400 m N, 409243 m E			
	Géographique (DMS) : Latitude : 46° 25' 12"/ Longitude : - 70° 10' 52"			
<b>Type d'installations</b>	Principale : cache sur pilotis			
	Dépendances	<input type="checkbox"/>	Remise	<input type="checkbox"/>
		<input type="checkbox"/>	Sanitaire	<input type="checkbox"/>
		<input type="checkbox"/>	Galerie	<input type="checkbox"/>
	Si oui :	Abri	<input type="checkbox"/>	<input type="checkbox"/>
	Déchets : <input checked="" type="checkbox"/> (ustensiles, poêlons, chaudrons, plastique, etc.)			
	Échelle <input type="checkbox"/> . Bien meubles : <input type="checkbox"/> ( )			
<b>Type de travaux à effectuer</b>	Ramassage /Nettoyage			
<b>Type de matériaux</b>	Bois de charpente	<input checked="" type="checkbox"/>	Vitre	<input type="checkbox"/>
		<input checked="" type="checkbox"/>	Toile / tissus	<input checked="" type="checkbox"/>
	Bois rond	<input checked="" type="checkbox"/>	Bardeaux /Papier goudronné	<input type="checkbox"/>
		<input checked="" type="checkbox"/>	Tapis	<input checked="" type="checkbox"/>
	Panneaux de bois ouvré	<input checked="" type="checkbox"/>	Objets métalliques/ acier	<input checked="" type="checkbox"/>
		<input checked="" type="checkbox"/>	Matelas /mousse	<input checked="" type="checkbox"/>
	Planches de bois	<input type="checkbox"/>	Tôle	<input type="checkbox"/>
		<input type="checkbox"/>	PVC/ plastique/ prélat/ plexiglass	<input checked="" type="checkbox"/>
	Béton	<input type="checkbox"/>	Bonbonne de propane	<input type="checkbox"/>
		<input type="checkbox"/>	Réservoir septique	<input type="checkbox"/>
	Brique	<input type="checkbox"/>	Panneaux 'cœur de porte'	<input type="checkbox"/>
		<input type="checkbox"/>	Aluminium	<input type="checkbox"/>
	Contaminants (?)	<input type="checkbox"/>	Isolant (divers)	<input checked="" type="checkbox"/>
		<input type="checkbox"/>		<input type="checkbox"/>
<b>Dimensions approximatives</b>	3 m / 3 m			
	Soulevé, par rapport au sol: m ou, S.O. <input checked="" type="checkbox"/>			
<b>Accessibilité</b>	Facile <input type="checkbox"/> Moyenne <input type="checkbox"/> <b>Difficile</b> <input checked="" type="checkbox"/>			
	Distance au chemin carrossable : 2,9 km			
	Chemin carrossable accessible en véhicule à <u>quatre</u> roues motrices. Besoin, aussi de transport VTT pour atteindre le chemin carrossable. Accessible par la route de la Rivière-Saint-Jean sud, prendre le 3 <sup>e</sup> Rang direction ouest pour environ 4,4 km. Prendre le chemin forestier en direction sud pour 200 m. Ensuite en VTT continuer le chemin forestier pour 1,7 km pour tourner en direction S-O pour 662 m. Prendre le sentier en direction S-O pour 165 m. Entrer dans la forêt en suivant les rubans forestiers sur 140 m.			
<b>Particularité</b>	Le chemin forestier peut être endommagé et mal entretenu sur certaines portions (largeur réduite au niveau de certains ponceaux, érosion et chaussée cahoteuse). Une visite terrain peut être utile. Une virée est située aux coordonnées : Longitude : -70° 10' 46" Latitude : 46° 25' 13"			

Figure 1 : Structure à ramasser.....	2
Figure 2 : Intérieur de la structure à ramasser.....	2
Figure 3 : Débris aux abords à ramasser.....	3
Figure 4 : Autres débris aux abords à ramasser.....	3
Figure 5 : Sentier balisé dans le boisé avec ruban forestier.....	4
Figure 6 : Sentier balisé dans le boisé avec ruban forestier.....	4
Figure 7 : Sentier balisé dans le boisé avec ruban forestier.....	5

# Fiche descriptive

Dossier 350297 00 000

## Photos



Figure 1 : Structure à ramasser.



Figure 2 : Intérieur de la structure à ramasser.

## Fiche descriptive

Dossier 350297 00 000

### Photos



Figure 3 : Débris aux abords à ramasser.



Figure 4 : Autres débris aux abords à ramasser.

## Fiche descriptive

Dossier 350297 00 000

### Photos



Figure 5 : Sentier balisé dans le boisé avec ruban forestier.



Figure 6 : Sentier balisé dans le boisé avec ruban forestier.

## Fiche descriptive

Dossier 350297 00 000

### Photos



Figure 7 : Sentier balisé dans le boisé avec ruban forestier.

## Fiche descriptive

Dossier 350347 00 000

### Description du site occupé


<b>Localisation administrative</b>	Région :	12-Chaudière-Appalaches	MRC : Les Etchemins
	Municipalité :	Saint-Camille-de-Lellis	
	Lot 49, Rang IV, Canton Daaquam		
<b>Coordonnées :</b>	UTM 19 : 5140064 m N, 407877 m E Géographique (DMS) : Latitude : 46° 24' 28"/ Longitude : - 70° 11' 55"		
<b>Type d'installations</b>	Principale : structure abandonnée et/ou écrasée		
	Dépendances <input type="checkbox"/>	Remise <input type="checkbox"/>	Sanitaire <input type="checkbox"/> Galerie <input type="checkbox"/>
	Si oui : 	Abri <input type="checkbox"/>	<input type="checkbox"/> <input type="checkbox"/>
	Déchets : <input type="checkbox"/> ( )		
Échelle <input type="checkbox"/> . Bien meubles : <input type="checkbox"/> ( )			
<b>Type de travaux à effectuer</b>	Ramassage /Nettoyage		
<b>Type de matériaux</b>	Bois de charpente <input checked="" type="checkbox"/>	Vitre <input type="checkbox"/>	Toile / tissus <input checked="" type="checkbox"/>
	Bois rond <input checked="" type="checkbox"/>	Bardeaux /Papier goudronné <input type="checkbox"/>	Tapis <input type="checkbox"/>
<b>Type de matériaux</b>	Panneaux de bois ouvré <input type="checkbox"/>	Objets métalliques/ acier <input checked="" type="checkbox"/>	Matelas /mousse <input checked="" type="checkbox"/>
	Planches de bois <input type="checkbox"/>	Tôle <input type="checkbox"/>	PVC/ plastique/ prélat/ plexiglass <input type="checkbox"/>
	Béton <input type="checkbox"/>	Bonbonne de propane <input type="checkbox"/>	Réservoir septique <input type="checkbox"/>
	Brique <input type="checkbox"/>	Panneaux 'cœur de porte' <input type="checkbox"/>	Aluminium <input type="checkbox"/>
	Contaminants (?) <input type="checkbox"/>	Isolant (divers) <input type="checkbox"/>	Bidon plastique <input checked="" type="checkbox"/>
	m / m x m (hauteur structure).		
	Soulevé, par rapport au sol: m ou, S.O. <input checked="" type="checkbox"/>		
<b>Accessibilité</b>	Facile <input type="checkbox"/> Moyenne <input checked="" type="checkbox"/> <b>Difficile</b> <input type="checkbox"/>		
	Distance au chemin carrossable : 0 km Chemin carrossable accessible en véhicule à <u>quatre</u> roues motrices. Accessible par la Route des Églises à Sainte-Justine, prendre le 3 <sup>e</sup> -4 <sup>e</sup> Rang direction est pour environ 6,4 km. Continuer sur le chemin forestier pour 1,4 km. Prendre à gauche vers le nord pour 0,6 km. <b>Il est possible que la barrière de l'érablière soit verrouillée, vous devez prendre entente avec le propriétaire pour passer.</b>		
<b>Particularité</b>	Le chemin forestier peut être endommagé et mal entretenu sur certaines portions (largeur réduite au niveau de certains ponceaux, érosion et chaussée cahoteuse). Une visite terrain peut être utile. Une virée est située aux coordonnées : Longitude : -70° 11' 49" Latitude : 46° 24' 10"		

Figure 1 : Éléments de la structure à ramasser.....2

Figure 2 : Autres sites d'éléments de la structure.....2

Figure 3 : Éléments de la structure à ramasser.....3

## Fiche descriptive

Dossier 350347 00 000

### Photos



Figure 1 : Éléments de la structure à ramasser.



Figure 2 : Autres sites d'éléments de la structure à ramasser.

# Fiche descriptive

Dossier 350347 00 000

## Photos



Figure 3 : Élément de la structure à ramasser.



## Fiche descriptive

Dossier 350348 00 000

### Description du site occupé


<b>Localisation administrative</b>	Région :	12-Chaudière-Appalaches	MRC : Les Etchemins
	Municipalité :	Saint-Camille-de-Lellis	
	Lot 50, Rang IV, Canton Daaquam		
<b>Coordonnées :</b>	UTM 19 : 5139486 m N, 408004 m E Géographique (DMS) : Latitude : 46° 24' 10"/ Longitude : - 70° 11' 48"		
<b>Type d'installations</b>	Principale : structure abandonnée et/ou écrasée		
	Dépendances <input type="checkbox"/>	Remise <input type="checkbox"/>	Sanitaire <input type="checkbox"/> Galerie <input type="checkbox"/>
	Si oui : 	Abri <input type="checkbox"/>	<input type="checkbox"/>
	Déchets : <input type="checkbox"/> ( )		
Échelle <input type="checkbox"/> . Bien meubles : <input type="checkbox"/> ( )			
<b>Type de travaux à effectuer</b>	Ramassage /Nettoyage		
<b>Type de matériaux</b>	Bois de charpente <input type="checkbox"/>	Vitre <input type="checkbox"/>	Toile / tissus <input type="checkbox"/>
	Bois rond <input type="checkbox"/>	Bardeaux /Papier goudronné <input type="checkbox"/>	Tapis <input type="checkbox"/>
<b>Type de matériaux</b>	Panneaux de bois œuvré <input type="checkbox"/>	Objets métalliques/ acier <input type="checkbox"/>	Matelas /mousse <input type="checkbox"/>
	Planches de bois <input checked="" type="checkbox"/>	Tôle <input type="checkbox"/>	PVC/ plastique/ prélat/ plexiglass <input type="checkbox"/>
	Béton <input type="checkbox"/>	Bonbonne de propane <input type="checkbox"/>	Réservoir septique <input type="checkbox"/>
	Brique <input type="checkbox"/>	Panneaux 'cœur de porte' <input type="checkbox"/>	Aluminium <input type="checkbox"/>
	Contaminants (?) <input type="checkbox"/>	Isolant (divers) <input type="checkbox"/>	<input type="checkbox"/>
<b>Dimensions approximatives</b>	m / m x m (hauteur structure).		
	Soulevé, par rapport au sol:		m ou, S.O. <input type="checkbox"/>
<b>Accessibilité</b>	Facile <input type="checkbox"/> Moyenne <input checked="" type="checkbox"/> <b>Difficile</b> <input type="checkbox"/>		
	Distance au chemin carrossable : 0 km Chemin carrossable accessible en véhicule à <u>quatre</u> roues motrices. Accessible par la Route des Églises à Sainte-Justine, prendre le 3 <sup>e</sup> -4 <sup>e</sup> Rang direction est pour environ 6,4 km. Continuer sur le chemin forestier pour 1,4 km.		
<b>Particularité</b>	Le chemin forestier peut être endommagé et mal entretenu sur certaines portions (largeur réduite au niveau de certains ponceaux, érosion et chaussée cahoteuse). Une visite terrain peut être utile. Une virée est située aux coordonnées : Longitude : -70° 11' 49" Latitude : 46° 24' 10"		

Figure 1 : Plateforme à ramasser.....2

Figure 2 : Débris à ramasser.....2

# Fiche descriptive

Dossier 350348 00 000

## Photos



Figure 1 : Plateforme à ramasser.



Figure 2 : Débris à ramasser

## Fiche descriptive

Dossier 350351 00 000

### Description du site occupé


<b>Localisation administrative</b>	Région :	12-Chaudière-Appalaches	MRC : Les Etchemins
	Municipalité :	Saint-Camille-de-Lellis	
	Lot 41, Rang IV, Canton Daaquam		
<b>Coordonnées :</b>	UTM 19 : 5141798 m N, 409042 m E Géographique (DMS) : Latitude : 46° 25' 25"/ Longitude : - 70° 11' 01"		
<b>Type d'installations</b>	Principale : tour de guet		
	Dépendances <input type="checkbox"/>	Remise <input type="checkbox"/>	Sanitaire <input type="checkbox"/> Galerie <input type="checkbox"/>
	Si oui : 	Abri <input type="checkbox"/>	<input type="checkbox"/> <input type="checkbox"/>
	Déchets : <input type="checkbox"/> ( )		
Échelle <input type="checkbox"/> . Bien meubles : <input type="checkbox"/> ( )			
<b>Type de travaux à effectuer</b>	Démantèlement		
<b>Type de matériaux</b>	Bois de charpente <input checked="" type="checkbox"/>	Vitre <input type="checkbox"/>	Toile / tissus <input type="checkbox"/>
	Bois rond <input checked="" type="checkbox"/>	Bardeaux /Papier goudronné <input type="checkbox"/>	Tapis <input type="checkbox"/>
<b>Type de matériaux</b>	Panneaux de bois œuvré <input checked="" type="checkbox"/>	Objets métalliques/ acier <input checked="" type="checkbox"/>	Matelas /mousse <input type="checkbox"/>
	Planches de bois <input type="checkbox"/>	Tôle <input type="checkbox"/>	PVC/ plastique/ prélat/ plexiglass <input checked="" type="checkbox"/>
	Béton <input type="checkbox"/>	Bonbonne de propane <input type="checkbox"/>	Réservoir septique <input type="checkbox"/>
	Brique <input type="checkbox"/>	Panneaux 'cœur de porte' <input type="checkbox"/>	Aluminium <input type="checkbox"/>
	Contaminants (?) <input type="checkbox"/>	Isolant (divers) <input type="checkbox"/>	<input type="checkbox"/>
<b>Dimensions approximatives</b>	1 m / 1 m		
	Soulevé, par rapport au sol: 2 m		ou, S.O. <input type="checkbox"/>
<b>Accessibilité</b>	Facile <input type="checkbox"/> Moyenne <input checked="" type="checkbox"/> <b>Difficile</b> <input type="checkbox"/>		
	Distance au chemin carrossable : 1,8 km Chemin carrossable accessible en véhicule à <u>quatre</u> roues motrices.  Accessible par la route de la Rivière-Saint-Jean sud, prendre le 3 <sup>e</sup> Rang direction ouest pour environ 4,4 km. Prendre le chemin forestier en direction sud pour 200 m. Ensuite en VTT continuer le chemin forestier pour 1,7 km pour tourner en direction Sud-Ouest pour 138 m.		
<b>Particularité</b>	Le chemin forestier peut être endommagé et mal entretenu sur certaines portions (largeur réduite au niveau de certains ponceaux, érosion et chaussée cahoteuse). Une visite terrain peut être utile. Une virée est située aux coordonnées : Longitude : -70° 10' 46" Latitude : 46° 25' 13"		

Figure 1 : Structure abandonnée à démanteler.....2

Figure 2 : État du chemin entre 350358 et 350351.....2

# Fiche descriptive

Dossier 350351 00 000

## Photos



Figure 1 : Structure abandonnée à démanteler.



Figure 2 : État du chemin entre 350358 et 350351

## Fiche descriptive

Dossier 350357 00 000

### Description du site occupé


<b>Localisation administrative</b>	Région :	12-Chaudière-Appalaches	MRC :	Les Etchemins
	Municipalité :	Saint-Camille-de-Lellis		
	Lot 41, Rang IV, Canton Daaquam			
<b>Coordonnées :</b>	UTM 19 : 5141400 m N, 409382 m E Géographique (DMS) : Latitude : 46° 25' 12"/ Longitude : - 70° 10' 45"			
<b>Type d'installations</b>	Principale : tour de guet			
	Dépendances <input type="checkbox"/>	Si oui : 	Remise <input type="checkbox"/>	Sanitaire <input type="checkbox"/>
			Abri <input type="checkbox"/>	Galerie <input type="checkbox"/>
	Déchets : <input type="checkbox"/> ( )			
Échelle <input type="checkbox"/> . Bien meubles : <input type="checkbox"/> (Chaises)				
<b>Type de travaux à effectuer</b>	Démantèlement			
<b>Type de matériaux</b>	Bois de charpente <input checked="" type="checkbox"/>	Vitre <input checked="" type="checkbox"/>	Toile / tissu <input type="checkbox"/>	
	Bois rond <input type="checkbox"/>	Bardeaux /Papier goudronné <input type="checkbox"/>	Tapis <input type="checkbox"/>	
	Panneaux de bois œuvré <input type="checkbox"/>	Objets métalliques/ acier <input checked="" type="checkbox"/>	Matelas /mousse <input type="checkbox"/>	
	Planches de bois <input type="checkbox"/>	Tôle <input type="checkbox"/>	PVC/ plastique/ prélat/ plexiglass <input checked="" type="checkbox"/>	
	Béton <input type="checkbox"/>	Bonbonne de propane <input type="checkbox"/>	Réservoir septique <input type="checkbox"/>	
	Brique <input type="checkbox"/>	Panneaux 'cœur de porte' <input type="checkbox"/>	Aluminium <input type="checkbox"/>	
	Contaminants (?) <input type="checkbox"/>	Isolant (divers) <input type="checkbox"/>		
<b>Dimensions approximatives</b>	2 m / 2 m x 2 m (hauteur structure).			
	Soulevé, par rapport au sol: 1.5 m			ou, S.O. <input type="checkbox"/>
<b>Accessibilité</b>	Facile <input type="checkbox"/> Moyenne <input checked="" type="checkbox"/> <b>Difficile</b> <input type="checkbox"/>			
	Distance au chemin carrossable : 2,3 km Chemin carrossable accessible en véhicule à <u>quatre</u> roues motrices. Besoin, aussi de transport VTT pour atteindre le chemin carrossable. Accessible par la route de la Rivière-Saint-Jean sud, prendre le 3 <sup>e</sup> Rang direction ouest pour environ 4,4 km. Prendre le chemin forestier en direction sud pour 200 m. Ensuite en VTT continuer le chemin forestier pour 1,7 km pour tourner en direction S-O pour 660 m.			
<b>Particularité</b>	Le chemin forestier peut être endommagé et mal entretenu sur certaines portions (largeur réduite au niveau de certains ponceaux, érosion et chaussée cahoteuse). Une visite terrain peut être utile. Une virée est située aux coordonnées : Longitude : -70° 10' 46" Latitude : 46° 25' 13"			

Figure 1 : Tour de guet à démanteler.....	2
Figure 2 : Vue du sentier de la tour de guet à démanteler.....	2
Figure 3 : Débris aux abords du site à ramasser.....	3
Figure 4 : Autres débris aux abords du site à ramasser.....	3
Figure 5 : Autres débris aux abords du site à ramasser.....	4

# Fiche descriptive

Dossier 350357 00 000

## Photos



Figure 1 : Tour de guet à démanteler.



Figure 2 : Vue du sentier de la tour de guet à démanteler.

## Fiche descriptive

Dossier 350357 00 000

### Photos



Figure 3 : Débris aux abords du site à ramasser.



Figure 4 : Autres débris aux abords du site à ramasser.

# Fiche descriptive

Dossier 350357 00 000

## Photos



Figure 5 : Autres débris aux abords du site à ramasser.



## Fiche descriptive

Dossier 350358 00 000

### Description du site occupé


<b>Localisation administrative</b>	Région :	12-Chaudière-Appalaches	MRC : Les Etchemins
	Municipalité :	Saint-Camille-de-Lellis	
	Lot 42, Rang IV, Canton Daaquam		
<b>Coordonnées :</b>	UTM 19 : 5141877 m N, 408834 m E		
	Géographique (DMS) : Latitude : 46° 25' 28" / Longitude : - 70° 11' 11"		
<b>Type d'installations</b>	Principale : tour de guet		
	Dépendances <input type="checkbox"/>	Remise <input type="checkbox"/>	Sanitaire <input type="checkbox"/> Galerie <input type="checkbox"/>
	Si oui : 	Abri <input type="checkbox"/>	<input type="checkbox"/>
	Déchets : <input type="checkbox"/> ( )		
	Échelle <input type="checkbox"/> . Bien meubles : <input type="checkbox"/> ( )		
<b>Type de travaux à effectuer</b>	Ramassage /Nettoyage		
<b>Type de matériaux</b>	Bois de charpente <input checked="" type="checkbox"/>	Vitre <input type="checkbox"/>	Toile / tissus <input checked="" type="checkbox"/>
	Bois rond <input type="checkbox"/>	Bardeaux /Papier goudronné <input type="checkbox"/>	Tapis <input type="checkbox"/>
	Panneaux de bois œuvré <input type="checkbox"/>	Objets métalliques/ acier <input type="checkbox"/>	Matelas /mousse <input type="checkbox"/>
	Planches de bois <input type="checkbox"/>	Tôle <input type="checkbox"/>	PVC/ plastique/ préart/ plexiglass <input type="checkbox"/>
	Béton <input type="checkbox"/>	Bonbonne de propane <input type="checkbox"/>	Réservoir septique <input type="checkbox"/>
	Brique <input type="checkbox"/>	Panneaux 'cœur de porte' <input type="checkbox"/>	Aluminium <input type="checkbox"/>
	Contaminants (?) <input type="checkbox"/>	Isolant (divers) <input type="checkbox"/>	<input type="checkbox"/>
<b>Dimensions approximatives</b>	1 m / 1 m		
	Soulevé, par rapport au sol: 1,5 m		ou, S.O. <input type="checkbox"/>
<b>Accessibilité</b>	Facile <input type="checkbox"/> Moyenne <input checked="" type="checkbox"/> Difficile <input type="checkbox"/>		
	Distance au chemin carrossable : 1.6 km Chemin carrossable accessible en véhicule à quatre roues motrices. Besoin, aussi de transport VTT pour atteindre le chemin carrossable.  Accessible par la route de la Rivière-Saint-Jean sud, prendre le 3 <sup>e</sup> Rang direction ouest pour environ 4,4 km. Prendre le chemin forestier en direction sud pour 200 m. Ensuite en VTT continuer le chemin forestier pour 1,6 km.		
<b>Particularité</b>	Le chemin forestier peut être endommagé et mal entretenu sur certaines portions (largeur réduite au niveau de certains ponceaux, érosion et chaussée cahoteuse). Une visite terrain peut être utile. Une virée est située aux coordonnées : Longitude : -70° 10' 25" Latitude : 46° 25' 47"		

Figure 1 : Structure abandonnée à ramasser.....2

# Fiche descriptive

Dossier 350358 00 000

## Photos



Figure 1 : Structure abandonnée à ramasser.

## Fiche descriptive

Dossier 350360 00 000

### Description du site occupé


<b>Localisation administrative</b>	Région :	12-Chaudière-Appalaches	MRC : Les Etchemins
	Municipalité :	Saint-Camille-de-Lellis	
	Lot 40, Rang IV, Canton Daaquam		
<b>Coordonnées :</b>	UTM 19 : 5142072 m N, 409119 m E		
	Géographique (DMS) : Latitude : 46° 25' 34"/ Longitude : - 70° 10' 58"		
<b>Type d'installations</b>	Principale : cache sur pilotis		
	Dépendances <input type="checkbox"/>	Remise <input type="checkbox"/>	Sanitaire <input type="checkbox"/> Galerie <input type="checkbox"/>
	Si oui : 	Abri <input type="checkbox"/>	<input type="checkbox"/>
	Déchets : <input type="checkbox"/> ( )		
	Échelle <input type="checkbox"/> . Bien meubles : <input type="checkbox"/> ( )		
<b>Type de travaux à effectuer</b>	Démantèlement		
<b>Type de matériaux</b>	Bois de charpente <input checked="" type="checkbox"/>	Vitre <input type="checkbox"/>	Toile / tissus <input type="checkbox"/>
	Bois rond <input checked="" type="checkbox"/>	Bardeaux /Papier goudronné <input type="checkbox"/>	Tapis <input checked="" type="checkbox"/>
	Panneaux de bois œuvré <input type="checkbox"/>	Objets métalliques/ acier <input type="checkbox"/>	Matelas /mousse <input type="checkbox"/>
	Planches de bois <input type="checkbox"/>	Tôle <input type="checkbox"/>	PVC/ plastique/ préart/ plexiglass <input checked="" type="checkbox"/>
	Béton <input type="checkbox"/>	Bonbonne de propane <input type="checkbox"/>	Réservoir septique <input type="checkbox"/>
	Brique <input type="checkbox"/>	Panneaux 'cœur de porte' <input type="checkbox"/>	Aluminium <input type="checkbox"/>
	Contaminants (?) <input type="checkbox"/>	Isolant (divers) <input type="checkbox"/>	<input type="checkbox"/>
<b>Dimensions approximatives</b>	1.5 m / 1.5 m x 2 m (hauteur structure).		
	Soulevé, par rapport au sol: 2.5 m		ou, S.O. <input type="checkbox"/>
<b>Accessibilité</b>	Facile <input type="checkbox"/> Moyenne <input checked="" type="checkbox"/> Difficile <input type="checkbox"/>		
	Distance au chemin carrossable : 2,0 km Chemin carrossable accessible en véhicule à quatre roues motrices. Besoin, aussi de transport VTT pour atteindre le chemin carrossable.  Accessible par la route de la Rivière-Saint-Jean sud, prendre le 3 <sup>e</sup> Rang direction ouest pour environ 4,4 km. Prendre le chemin forestier en direction sud pour 200 m. Ensuite en VTT continuer le chemin forestier pour 1,7 km. Tourner en direction N-E et continuer pendant 240 m.		
<b>Particularité</b>	Le chemin forestier peut être endommagé et mal entretenu sur certaines portions (largeur réduite au niveau de certains ponceaux, érosion et chaussée cahoteuse). Une visite terrain peut être utile. Une virée est située aux coordonnées : Longitude : -70° 10' 25" Latitude : 46° 25' 47"		

Figure 1 : Structure à démanteler.....2



## Fiche descriptive

Dossier 350360 00 000

### Photos



Figure 1 : Structure à démanteler.

## Fiche descriptive

Dossier 350361 00 000

### Description du site occupé


<b>Localisation administrative</b>	Région :	12-Chaudière-Appalaches	MRC : Les Etchemins
	Municipalité :	Saint-Camille-de-Lellis	
	Lot 39, Rang IV, Canton Daaquam		
<b>Coordonnées :</b>	UTM 19 : 5142346 m N, 409377 m E		
	Géographique (DMS) : Latitude : 46° 25' 43"/ Longitude : - 70° 10' 46"		
<b>Type d'installations</b>	Principale : cache sur pilotis		
	Dépendances <input type="checkbox"/>	Remise <input type="checkbox"/>	Sanitaire <input type="checkbox"/> Galerie <input type="checkbox"/>
	Si oui : 	Abri <input type="checkbox"/>	<input type="checkbox"/>
	Déchets : <input type="checkbox"/> ( )		
	Échelle <input type="checkbox"/> . Bien meubles : <input type="checkbox"/> ( )		
<b>Type de travaux à effectuer</b>	Démantèlement		
<b>Type de matériaux</b>	Bois de charpente <input checked="" type="checkbox"/>	Vitre <input checked="" type="checkbox"/>	Toile / tissus <input checked="" type="checkbox"/>
	Bois rond <input type="checkbox"/>	Bardeaux /Papier goudronné <input type="checkbox"/>	Tapis <input type="checkbox"/>
	Panneaux de bois œuvré <input type="checkbox"/>	Objets métalliques/ acier <input checked="" type="checkbox"/>	Matelas /mousse <input type="checkbox"/>
	Planches de bois <input type="checkbox"/>	Tôle <input type="checkbox"/>	PVC/ plastique/ prélat/ plexiglass <input type="checkbox"/>
	Béton <input type="checkbox"/>	Bonbonne de propane <input type="checkbox"/>	Réservoir septique <input type="checkbox"/>
	Brique <input type="checkbox"/>	Panneaux 'cœur de porte' <input type="checkbox"/>	Aluminium <input type="checkbox"/>
	Contaminants (?) <input type="checkbox"/>	Isolant (divers) <input type="checkbox"/>	<input type="checkbox"/>
<b>Dimensions approximatives</b>	1.5 m / 1.5 m x 2 m (hauteur structure).		
	Soulevé, par rapport au sol: 2 m		ou, S.O. <input type="checkbox"/>
<b>Accessibilité</b>	Facile <input type="checkbox"/> Moyenne <input checked="" type="checkbox"/> Difficile <input type="checkbox"/>		
	Distance au chemin carrossable : 2,6 km Chemin carrossable accessible en véhicule à quatre roues motrices. Besoin, aussi de transport VTT pour atteindre le chemin carrossable.  Accessible par la route de la Rivière-Saint-Jean sud, prendre le 3 <sup>e</sup> Rang direction ouest pour environ 4,4 km. Prendre le chemin forestier en direction sud pour 200 m. Ensuite en VTT continuer le chemin forestier pour 1,7 km. Tourner en direction N-E et continuer pendant 600 m.		
<b>Particularité</b>	Le chemin forestier peut être endommagé et mal entretenu sur certaines portions (largeur réduite au niveau de certains ponceaux, érosion et chaussée cahoteuse). Une visite terrain peut être utile. Une virée est située aux coordonnées : Longitude : -70° 10' 25" Latitude : 46° 25' 47"		

Figure 1 : Structure à démanteler.....2

Figure 2 : Autre vue de la structure à démanteler.....2

Figure 3 : Section du sentier pour se rendre au site.....3

# Fiche descriptive

Dossier 350361 00 000

## Photos



Figure 1 : Structure à démanteler.



Figure 2 : Autre vue de la structure à démanteler.

# Fiche descriptive

Dossier 350361 00 000

## Photos



Figure 3 : Section du sentier pour se rendre au site.

## Fiche descriptive

Dossier 350362 00 000

### Description du site occupé


<b>Localisation administrative</b>	Région :	12-Chaudière-Appalaches	MRC : Les Etchemins
	Municipalité :	Saint-Camille-de-Lellis	
	Lot 37, Rang IV, Canton Daaquam		
<b>Coordonnées :</b>	UTM 19 : 5142398 m N, 409918 m E Géographique (DMS) : Latitude : 46° 25' 45"/ Longitude : - 70° 10' 21"		
<b>Type d'installations</b>	Principale : cache sur pilotis		
	Dépendances <input type="checkbox"/>	Remise <input type="checkbox"/>	Sanitaire <input type="checkbox"/> Galerie <input type="checkbox"/>
	Si oui : 	Abri <input type="checkbox"/>	<input type="checkbox"/> <input type="checkbox"/>
	Déchets : <input checked="" type="checkbox"/> (Siège de voiture, chaudière, etc.)		
Échelle <input type="checkbox"/> . Bien meubles : <input type="checkbox"/> ( )			
<b>Type de travaux à effectuer</b>	Démantèlement		
<b>Type de matériaux</b>	Bois de charpente <input checked="" type="checkbox"/>	Vitre <input checked="" type="checkbox"/>	Toile / tissus <input checked="" type="checkbox"/>
	Bois rond <input type="checkbox"/>	Bardeaux /Papier goudronné <input type="checkbox"/>	Tapis <input type="checkbox"/>
	Panneaux de bois œuvré <input type="checkbox"/>	Objets métalliques/ acier <input checked="" type="checkbox"/>	Matelas /mousse <input type="checkbox"/>
	Planches de bois <input type="checkbox"/>	Tôle <input checked="" type="checkbox"/>	PVC/ plastique/ prélatr/ plexiglass <input checked="" type="checkbox"/>
	Béton <input type="checkbox"/>	Bonbonne de propane <input type="checkbox"/>	Réservoir septique <input type="checkbox"/>
	Brique <input type="checkbox"/>	Panneaux 'cœur de porte' <input type="checkbox"/>	Aluminium <input type="checkbox"/>
	Contaminants (?) <input type="checkbox"/>	Isolant (divers) <input type="checkbox"/>	Siège de voiture <input checked="" type="checkbox"/>
<b>Dimensions approximatives</b>	1.5 m / 1.5 m x 2 m (hauteur structure).		
	Soulevé, par rapport au sol: 2.5 m		ou, S.O. <input type="checkbox"/>
<b>Accessibilité</b>	Facile <input type="checkbox"/> Moyenne <input checked="" type="checkbox"/> <b>Difficile</b> <input type="checkbox"/>		
	Distance au chemin carrossable : 3,3 km Chemin carrossable accessible en véhicule à <u>quatre</u> roues motrices. Besoin, aussi de transport VTT pour atteindre le chemin carrossable. Accessible par la route de la Rivière-Saint-Jean sud, prendre le 3 <sup>e</sup> Rang direction ouest pour environ 4,4 km. Prendre le chemin forestier en direction sud pour 200 m. Ensuite en VTT continuer le chemin forestier pour 1,7 km. Tourner en direction N-E et continuer pendant 700 m tourner en direction NE et continuer pour 500 m. Finalement tourner en direction sud pour 100 m.		
<b>Particularité</b>	Le chemin forestier peut être endommagé et mal entretenu sur certaines portions (largeur réduite au niveau de certains ponceaux, érosion et chaussée cahoteuse). Une visite terrain peut être utile. Une virée est située aux coordonnées : Longitude : -70° 10' 25" Latitude : 46° 25' 47"		

Figure 1 : Structure à démanteler.....	2
Figure 2 : Intérieur de la structure à démanteler.....	2
Figure 3 : Déchets aux abords de la structure à ramasser.....	3
Figure 4 : Autres déchets aux abords de la structure à ramasser.....	3
Figure 5 : Vue du sentier en face du site à démanteler.....	4



# Fiche descriptive

Dossier 350362 00 000

## Photos



Figure 1 : Structure à démanteler.



Figure 2 : Intérieur de la structure à démanteler.

## Fiche descriptive

Dossier 350362 00 000

### Photos



Figure 3 : Déchets aux abords de la structure à ramasser.



Figure 4 : Autres déchets aux abords de la structure à ramasser.

# Fiche descriptive

Dossier 350362 00 000

## Photos



Figure 5 : Vue du sentier en face du site à démanteler.

## Fiche descriptive

Dossier 350444 00 000

### Description du site occupé

<b>Localisation administrative</b>	Région :	12-Chaudière-Appalaches	MRC :	Les Etchemins
	Municipalité :	Saint-Camille-de-Lellis		
	Lot 29, Rang IV, Canton Daaquam			
<b>Coordonnées :</b>	UTM 19 : 5143640 m N, 411602 m E Géographique (DMS) : Latitude : 46° 26' 26"/ Longitude : - 70° 09' 03"			
<b>Type d'installations</b>	Principale : structure abandonnée et/ou écrasée			
	Dépendances <input type="checkbox"/>	Remise <input type="checkbox"/>	Sanitaire <input type="checkbox"/>	Galerie <input type="checkbox"/>
	Si oui :	Abri <input type="checkbox"/>	<input type="checkbox"/>	<input type="checkbox"/>
	Déchets : <input type="checkbox"/> ( )			
Échelle <input type="checkbox"/> . Bien meubles : <input type="checkbox"/> ( )				
<b>Type de travaux à effectuer</b>	Démantèlement			
<b>Type de matériaux</b>	Bois de charpente <input checked="" type="checkbox"/>	Vitre <input type="checkbox"/>	Toile / tissus <input type="checkbox"/>	
	Bois rond <input type="checkbox"/>	Bardeaux /Papier goudronné <input type="checkbox"/>	Tapis <input type="checkbox"/>	
	Panneaux de bois œuvré <input checked="" type="checkbox"/>	Objets métalliques/ acier <input type="checkbox"/>	Matelas /mousse <input type="checkbox"/>	
	Planches de bois <input type="checkbox"/>	Tôle <input type="checkbox"/>	PVC/ plastique/ prélat/ plexiglass <input type="checkbox"/>	
	Béton <input type="checkbox"/>	Bonbonne de propane <input type="checkbox"/>	Réservoir septique <input type="checkbox"/>	
	Brique <input type="checkbox"/>	Panneaux 'cœur de porte' <input type="checkbox"/>	Aluminium <input type="checkbox"/>	
	Contaminants (?) <input type="checkbox"/>	Isolant (divers) <input type="checkbox"/>	<input type="checkbox"/>	
<b>Dimensions approximatives</b>	1 m / 1 m x 2,5 m (hauteur structure).			
	Soulevé, par rapport au sol: m ou, S.O. <input checked="" type="checkbox"/>			
<b>Accessibilité</b>	Facile <input checked="" type="checkbox"/>		Moyenne <input type="checkbox"/>	Difficile <input type="checkbox"/>
	Distance au chemin carrossable : 1 m Chemin carrossable accessible en véhicule à <u>quatre</u> roues motrices.			
	Accessible par la route de la Rivière-Saint-Jean sud, à 2,6 km passé le 3 <sup>e</sup> rang prendre le chemin forestier en direction ouest pour environ 687 m ensuite prendre le chemin forestier en direction ouest pour 468 m.			
<b>Particularité</b>	Le chemin forestier peut être endommagé et mal entretenu sur certaines portions (largeur réduite au niveau de certains ponceaux, érosion et chaussée cahoteuse). Une visite terrain peut être utile. Une virée est située aux abords du site.			

Figure 1: Structure abandonnée à démanteler.....2

Figure 2: Débris d'ancienne structure à ramasser. ....2

Figure 3: Autres débris à ramasser.....3

# Fiche descriptive

Dossier 350444 00 000

## Photos



Figure 1: Structure abandonnée à démanteler.



Figure 2: Débris d'ancienne structure à ramasser.

# Fiche descriptive

Dossier 350444 00 000

## Photos



Figure 3: Autres débris à ramasser.

## Fiche descriptive

Dossier 350445 00 000

### Description du site occupé


<b>Localisation administrative</b>	Région :	12-Chaudière-Appalaches	MRC : Les Etchemins
	Municipalité :	Saint-Camille-de-Lellis	
	Lot 28, Rang IV, Canton Daaquam		
<b>Coordonnées :</b>	UTM 19 : 5144253 m N, 411797 m E		
	Géographique (DMS) : Latitude : 46° 26' 46"/ Longitude : - 70° 08' 54"		
<b>Type d'installations</b>	Principale : structure abandonnée et/ou écrasée		
	Dépendances <input type="checkbox"/>	Remise <input type="checkbox"/>	Sanitaire <input type="checkbox"/> Galerie <input type="checkbox"/>
	Si oui : 	Abri <input type="checkbox"/>	<input type="checkbox"/>
	Déchets : <input type="checkbox"/> ( )		
	Échelle <input type="checkbox"/> . Bien meubles : <input type="checkbox"/> ( )		
<b>Type de travaux à effectuer</b>	Ramassage /Nettoyage		
<b>Type de matériaux</b>	Bois de charpente <input checked="" type="checkbox"/>	Vitre <input type="checkbox"/>	Toile / tissus <input type="checkbox"/>
	Bois rond <input checked="" type="checkbox"/>	Bardeaux /Papier goudronné <input type="checkbox"/>	Tapis <input type="checkbox"/>
	Panneaux de bois œuvré <input checked="" type="checkbox"/>	Objets métalliques/ acier <input type="checkbox"/>	Matelas /mousse <input type="checkbox"/>
	Planches de bois <input type="checkbox"/>	Tôle <input type="checkbox"/>	PVC/ plastique/ prélat/ plexiglass <input type="checkbox"/>
	Béton <input type="checkbox"/>	Bonbonne de propane <input type="checkbox"/>	Réservoir septique <input type="checkbox"/>
	Brique <input type="checkbox"/>	Panneaux 'cœur de porte' <input type="checkbox"/>	Aluminium <input type="checkbox"/>
	Contaminants (?) <input type="checkbox"/>	Isolant (divers) <input type="checkbox"/>	<input type="checkbox"/>
<b>Dimensions approximatives</b>	1 m / 1 m		
	Soulevé, par rapport au sol: 2 m		ou, S.O. <input type="checkbox"/>
<b>Accessibilité</b>	Facile <input checked="" type="checkbox"/> Moyenne <input type="checkbox"/> Difficile <input type="checkbox"/>		
	Distance au chemin carrossable : 15 m Chemin carrossable accessible en véhicule à <u>quatre</u> roues motrices.		
	Accessible par la route de la Rivière-Saint-Jean sud, à 2,6 km passé le 3 <sup>e</sup> rang prendre le chemin forestier en direction ouest pour environ 0,9 km.		
<b>Particularité</b>	Le chemin forestier peut être endommagé et mal entretenu sur certaines portions (largeur réduite au niveau de certains ponceaux, érosion et chaussée cahoteuse). Une visite terrain peut être utile. Une virée est située aux coordonnées : Longitude : -70° 10' 09" Latitude : 46° 25' 58"		

Figure 1 : Structure abandonnée à ramasser.....2

Figure 2 : Autres éléments de la structure abandonnée à ramasser.....2

# Fiche descriptive

Dossier 350445 00 000

## Photos



Figure 1 : Structure abandonnée à ramasser.



Figure 2 : Autres éléments de la structure abandonnée à ramasser.



## Fiche descriptive

Dossier 350446 00 000

### Description du site occupé

<b>Localisation administrative</b>	Région :	12-Chaudière-Appalaches	MRC :	Les Etchemins
	Municipalité :	Saint-Camille-de-Lellis		
	Lot 27, Rang IV, Canton Daaquam			
<b>Coordonnées :</b>	UTM 19 : 5144551 m N, 411630 m E Géographique (DMS) : Latitude : 46° 26' 55"/ Longitude : - 70° 09' 52"			
<b>Type d'installations</b>	Principale : structure abandonnée et/ou écrasée			
	Dépendances	<input type="checkbox"/>	Remise	<input type="checkbox"/>
	Si oui :	<input checked="" type="checkbox"/>	Abri	<input type="checkbox"/>
	Sanitaire <input type="checkbox"/> Galerie <input type="checkbox"/>			
Déchets : <input type="checkbox"/> ( )				
Échelle <input type="checkbox"/> . Bien meubles : <input type="checkbox"/> ( )				
<b>Type de travaux à effectuer</b>	Ramassage /Nettoyage			
<b>Type de matériaux</b>	Bois de charpente	<input checked="" type="checkbox"/>	Vitre	<input type="checkbox"/>
	Bois rond	<input type="checkbox"/>	Bardeaux /Papier goudronné	<input checked="" type="checkbox"/>
	Panneaux de bois ouvré	<input checked="" type="checkbox"/>	Objets métalliques/ acier	<input type="checkbox"/>
	Planches de bois	<input type="checkbox"/>	Tôle	<input checked="" type="checkbox"/>
	Béton	<input type="checkbox"/>	Bonbonne de propane	<input type="checkbox"/>
	Brique	<input type="checkbox"/>	Panneaux 'cœur de porte'	<input type="checkbox"/>
	Contaminants (?)	<input type="checkbox"/>	Isolant (divers)	<input type="checkbox"/>
	Toile / tissus <input type="checkbox"/>			
Tapis <input type="checkbox"/>				
Matelas /mousse <input type="checkbox"/>				
PVC/ plastique/ préart/ plexiglass <input type="checkbox"/>				
Réservoir septique <input type="checkbox"/>				
Aluminium <input type="checkbox"/>				
Aluminium <input type="checkbox"/>				
<b>Dimensions approximatives</b>	2 m / 2 m x 2 m (hauteur structure).			
Soulevé, par rapport au sol: m ou, S.O. <input checked="" type="checkbox"/>				
<b>Accessibilité</b>	Facile <input checked="" type="checkbox"/> Moyenne <input type="checkbox"/> Difficile <input type="checkbox"/>			
	Distance au chemin carrossable : 1 m Chemin carrossable accessible en véhicule à <u>quatre</u> roues motrices.			
	Accessible par la route de la Rivière-Saint-Jean sud, à 2,6 km passé le 3 <sup>e</sup> rang prendre le chemin forestier en direction ouest pour environ 1,2 km.			
<b>Particularité</b>	Le chemin forestier peut être endommagé et mal entretenu sur certaines portions (largeur réduite au niveau de certains ponceaux, érosion et chaussée cahoteuse). Une visite terrain peut être utile. Une virée est située aux coordonnées : Longitude : -70° 10' 09" Latitude : 46° 25' 58"			

Figure 1 : Structure abandonnée à ramasser.....	2
Figure 2 : Éléments abandonnés au point supplémentaires A à ramasser. ....	2
Figure 3 : Autres éléments abandonnés au point supplémentaires A à ramasser. ....	3
Figure 4 : Éléments abandonnés au point supplémentaires B à ramasser. ....	3
Figure 5 : Autres éléments abandonnés au point supplémentaires B à ramasser. ....	4
Figure 6 : Autres éléments abandonnés au point supplémentaires B à ramasser. ....	4

# Fiche descriptive

Dossier 350446 00 000

## Photos



Figure 1 : Structure abandonnée à ramasser.



Figure 2 : Éléments abandonnées au point supplémentaires A à ramasser.

## Fiche descriptive

Dossier 350446 00 000

### Photos



Figure 3 : Autres éléments abandonnés au point supplémentaires A à ramasser.



Figure 4 : Éléments abandonnés au point supplémentaires B à ramasser.

## Fiche descriptive

Dossier 350446 00 000

### Photos



Figure 5 : Autres éléments abandonnés au point supplémentaires B à ramasser.



Figure 6 : Autres éléments abandonnés au point supplémentaires B à ramasser.

## Fiche descriptive

Dossier 350448 00 000

### Description du site occupé


<b>Localisation administrative</b>	Région :	12-Chaudière-Appalaches	MRC : Les Etchemins
	Municipalité :	Saint-Camille-de-Lellis	
	Lot 27, Rang IV, Canton Daaquam		
<b>Coordonnées :</b>	UTM 19 : 5144077 m N, 411123 m E Géographique (DMS) : Latitude : 46° 26' 40"/ Longitude : - 70° 09' 26"		
<b>Type d'installations</b>	Principale : structure abandonnée et/ou écrasée		
	Dépendances <input type="checkbox"/>	Remise <input type="checkbox"/>	Sanitaire <input type="checkbox"/> Galerie <input type="checkbox"/>
	Si oui : 	Abri <input type="checkbox"/>	<input type="checkbox"/>
	Déchets : <input type="checkbox"/> ( )		
Échelle <input type="checkbox"/> . Bien meubles : <input type="checkbox"/> ( )			
<b>Type de travaux à effectuer</b>	Ramassage /Nettoyage		
<b>Type de matériaux</b>	Bois de charpente <input checked="" type="checkbox"/>	Vitre <input type="checkbox"/>	Toile / tissus <input type="checkbox"/>
	Bois rond <input type="checkbox"/>	Bardeaux /Papier goudronné <input checked="" type="checkbox"/>	Tapis <input checked="" type="checkbox"/>
	Panneaux de bois œuvré <input type="checkbox"/>	Objets métalliques/ acier <input type="checkbox"/>	Matelas /mousse <input type="checkbox"/>
	Planches de bois <input type="checkbox"/>	Tôle <input type="checkbox"/>	PVC/ plastique/ prélat/ plexiglass <input checked="" type="checkbox"/>
	Béton <input type="checkbox"/>	Bonbonne de propane <input type="checkbox"/>	Réservoir septique <input type="checkbox"/>
	Brique <input type="checkbox"/>	Panneaux 'cœur de porte' <input type="checkbox"/>	Aluminium <input type="checkbox"/>
	Contaminants (?) <input type="checkbox"/>	Isolant (divers) <input type="checkbox"/>	<input type="checkbox"/>
<b>Dimensions approximatives</b>	1 m / 1 m x 2 m (hauteur structure).		
	Soulevé, par rapport au sol: m ou, S.O. <input checked="" type="checkbox"/>		
<b>Accessibilité</b>	Facile <input checked="" type="checkbox"/> Moyenne <input type="checkbox"/> <b>Difficile</b> <input type="checkbox"/>		
	Distance au chemin carrossable : 1 m Chemin carrossable accessible en véhicule à quatre roues motrices. Accessible par la route de la Rivière-Saint-Jean sud, à 2,6 km passé le 3 <sup>e</sup> rang prendre le chemin forestier en direction ouest pour environ 2,0 km.		
<b>Particularité</b>	Le chemin forestier peut être endommagé et mal entretenu sur certaines portions (largeur réduite au niveau de certains ponceaux, érosion et chaussée cahoteuse). Une visite terrain peut être utile. Une virée est située aux coordonnées : Longitude : -70° 10' 09" Latitude : 46° 25' 58"		

Figure 1 : Structure abandonnée à ramasser.....2

Figure 2 : Autre vue de la structure abandonnée à ramasser. ....2

# Fiche descriptive

Dossier 350448 00 000

## Photos



Figure 1 : Structure abandonnée à ramasser.



Figure 2 : Autre vue de la structure abandonnée à ramasser.

## Fiche descriptive

Dossier 350449 00 000

### Description du site occupé


<b>Localisation administrative</b>	Région :	12-Chaudière-Appalaches	MRC :	Les Etchemins
	Municipalité :	Saint-Camille-de-Lellis		
	Lot 32, Rang IV, Canton Daaquam			
<b>Coordonnées :</b>	UTM 19 : 5143706 m N, 4107000 m E			
	Géographique (DMS) : Latitude : 46° 26' 28"/ Longitude : - 70° 09' 45"			
<b>Type d'installations</b>	Principale : structure abandonnée et/ou écrasée			
	Dépendances <input type="checkbox"/>	Remise <input type="checkbox"/>	Sanitaire <input type="checkbox"/>	Galerie <input type="checkbox"/>
	Si oui : 	Abri <input type="checkbox"/>	<input type="checkbox"/>	<input type="checkbox"/>
	Déchets : <input type="checkbox"/> ( )			
	Échelle <input type="checkbox"/> . Bien meubles : <input type="checkbox"/> ( )			
<b>Type de travaux à effectuer</b>	Ramassage /Nettoyage			
<b>Type de matériaux</b>	Bois de charpente <input checked="" type="checkbox"/>	Vitre <input type="checkbox"/>	Toile / tissus <input type="checkbox"/>	
	Bois rond <input type="checkbox"/>	Bardeaux /Papier goudronné <input type="checkbox"/>	Tapis <input type="checkbox"/>	
	Panneaux de bois œuvré <input checked="" type="checkbox"/>	Objets métalliques/ acier <input type="checkbox"/>	Matelas /mousse <input type="checkbox"/>	
	Planches de bois <input type="checkbox"/>	Tôle <input type="checkbox"/>	PVC/ plastique/ prélat/ plexiglass <input checked="" type="checkbox"/>	
	Béton <input type="checkbox"/>	Bonbonne de propane <input type="checkbox"/>	Réservoir septique <input type="checkbox"/>	
	Brique <input type="checkbox"/>	Panneaux 'cœur de porte' <input type="checkbox"/>	Aluminium <input type="checkbox"/>	
	Contaminants (?) <input type="checkbox"/>	Isolant (divers) <input type="checkbox"/>	<input type="checkbox"/>	
<b>Dimensions approximatives</b>	1,5 m / 1,5 m x 2,5 m (hauteur structure).			
	Soulevé, par rapport au sol: m		ou, S.O. <input checked="" type="checkbox"/>	
<b>Accessibilité</b>	Facile <input checked="" type="checkbox"/>		Moyenne <input type="checkbox"/>	
	Difficile <input type="checkbox"/>			
	Distance au chemin carrossable : 1 m Chemin carrossable accessible en véhicule à <u>quatre</u> roues motrices. Accessible par la route de la Rivière-Saint-Jean sud, à 2,6 km passé le 3 <sup>e</sup> rang prendre le chemin forestier en direction ouest pour environ 2,5 km.			
<b>Particularité</b>	Le chemin forestier peut être endommagé et mal entretenu sur certaines portions (largeur réduite au niveau de certains ponceaux, érosion et chaussée cahoteuse). Une visite terrain peut être utile. Une virée est située aux coordonnées : Longitude : -70° 10' 09" Latitude : 46° 25' 58"			

Figure 1 : Structure abandonnée principale à ramasser.....	2
Figure 2 : Autre vue de la structure principale à ramasser.....	2
Figure 3 : Débris d'ancienne structure au point supplémentaire A à ramasser. ....	3
Figure 4 : Autres débris au point supplémentaire A à ramasser.....	3
Figure 5 : Structure abandonnée au point supplémentaire B à démanteler. ....	4
Figure 6 : Autres débris au point supplémentaire B à ramasser.....	4
Figure 7 : Autres débris au point supplémentaire B à ramasser.....	5

# Fiche descriptive

Dossier 350449 00 000

## Photos



Figure 1 : Structure abandonnée principale à ramasser.



Figure 2 : Autre vue de la structure principale à ramasser.



## Fiche descriptive

Dossier 350449 00 000

### Photos



Figure 3 : Débris d'ancienne structure au point supplémentaire A à ramasser.



Figure 4 : Autres débris au point supplémentaire A à ramasser.

## Fiche descriptive

Dossier 350449 00 000

### Photos



Figure 5 : Structure abandonnée au point supplémentaire B à démanteler.



Figure 6 : Autres débris au point supplémentaire B à ramasser.

## Fiche descriptive

Dossier 350449 00 000

### Photos



Figure 7 : Autres débris au point supplémentaire B à ramasser.

## Fiche descriptive

Dossier 350450 00 000

### Description du site occupé


<b>Localisation administrative</b>	Région :	12-Chaudière-Appalaches	MRC : Les Etchemins
	Municipalité :	Saint-Camille-de-Lellis	
	Lot 33, Rang IV, Canton Daaquam		
<b>Coordonnées :</b>	UTM 19 : 5143326 m N, 410393 m E		
	Géographique (DMS) : Latitude : 46° 26' 15"/ Longitude : - 70° 09' 59"		
<b>Type d'installations</b>	Principale : structure abandonnée et/ou écrasée		
	Dépendances <input type="checkbox"/>	Remise <input type="checkbox"/>	Sanitaire <input type="checkbox"/> Galerie <input type="checkbox"/>
	Si oui : 	Abri <input type="checkbox"/>	<input type="checkbox"/>
	Déchets : <input type="checkbox"/> ( )		
	Échelle <input type="checkbox"/> . Bien meubles : <input type="checkbox"/> ( )		
<b>Type de travaux à effectuer</b>	Ramassage /Nettoyage		
<b>Type de matériaux</b>	Bois de charpente <input checked="" type="checkbox"/>	Vitre <input type="checkbox"/>	Toile / tissus <input type="checkbox"/>
	Bois rond <input type="checkbox"/>	Bardeaux /Papier goudronné <input type="checkbox"/>	Tapis <input type="checkbox"/>
	Panneaux de bois œuvré <input checked="" type="checkbox"/>	Objets métalliques/ acier <input type="checkbox"/>	Matelas /mousse <input type="checkbox"/>
	Planches de bois <input type="checkbox"/>	Tôle <input type="checkbox"/>	PVC/ plastique/ prélat/ plexiglass <input type="checkbox"/>
	Béton <input type="checkbox"/>	Bonbonne de propane <input type="checkbox"/>	Réservoir septique <input type="checkbox"/>
	Brique <input type="checkbox"/>	Panneaux 'cœur de porte' <input type="checkbox"/>	Aluminium <input type="checkbox"/>
	Contaminants (?) <input type="checkbox"/>	Isolant (divers) <input type="checkbox"/>	<input type="checkbox"/>
<b>Dimensions approximatives</b>	1 m / 2 m x		
	Soulevé, par rapport au sol: m		ou, S.O. <input checked="" type="checkbox"/>
<b>Accessibilité</b>	Facile <input checked="" type="checkbox"/> Moyenne <input type="checkbox"/> Difficile <input type="checkbox"/>		
	Distance au chemin carrossable : 7 m Chemin carrossable accessible en véhicule à <u>quatre</u> roues motrices.		
	Accessible par la route de la Rivière-Saint-Jean sud, à 2,6 km passé le 3 <sup>e</sup> rang prendre le chemin forestier en direction ouest pour environ 3,0 km.		
<b>Particularité</b>	Le chemin forestier peut être endommagé et mal entretenu sur certaines portions (largeur réduite au niveau de certains ponceaux, érosion et chaussée cahoteuse). Une visite terrain peut être utile. Une virée est située aux coordonnées : Longitude : -70° 10' 09" Latitude : 46° 25' 58"		

Figure 1 : Structure abandonnée à ramasser.....2

Figure 2 : Autre vue des structures abandonnées à ramasser.....2

Figure 3 : Vue du chemin du site.....3

# Fiche descriptive

Dossier 350450 00 000

## Photos



Figure 1 : Structure abandonnée à ramasser.



Figure 2 : Autre vue des structures abandonnées à ramasser

# Fiche descriptive

Dossier 350450 00 000

## Photos



Figure 3 : Vue du chemin du site.

## Fiche descriptive

Dossier 350451 00 000

### Description du site occupé


<b>Localisation administrative</b>	Région :	12-Chaudière-Appalaches	MRC : Les Etchemins
	Municipalité :	Saint-Camille-de-Lellis	
	Lot 34, Rang IV, Canton Daaquam		
<b>Coordonnées :</b>	UTM 19 : 5143217 m N, 410315 m E		
	Géographique (DMS) : Latitude : 46° 26' 12"/ Longitude : - 70° 10' 03"		
<b>Type d'installations</b>	Principale : tour de guet		
	Dépendances <input type="checkbox"/>	Remise <input type="checkbox"/>	Sanitaire <input type="checkbox"/> Galerie <input type="checkbox"/>
	Si oui : 	Abri <input type="checkbox"/>	<input type="checkbox"/>
	Déchets : <input type="checkbox"/> ( )		
	Échelle <input type="checkbox"/> . Bien meubles : <input type="checkbox"/> ( )		
<b>Type de travaux à effectuer</b>	Démantèlement		
<b>Type de matériaux</b>	Bois de charpente <input checked="" type="checkbox"/>	Vitre <input type="checkbox"/>	Toile / tissu <input checked="" type="checkbox"/>
	Bois rond <input type="checkbox"/>	Bardeaux /Papier goudronné <input type="checkbox"/>	Tapis <input type="checkbox"/>
	Panneaux de bois œuvré <input checked="" type="checkbox"/>	Objets métalliques/ acier <input type="checkbox"/>	Matelas /mousse <input type="checkbox"/>
	Planches de bois <input type="checkbox"/>	Tôle <input type="checkbox"/>	PVC/ plastique/ prélat/ plexiglass <input type="checkbox"/>
	Béton <input type="checkbox"/>	Bonbonne de propane <input type="checkbox"/>	Réservoir septique <input type="checkbox"/>
	Brique <input type="checkbox"/>	Panneaux 'cœur de porte' <input type="checkbox"/>	Aluminium <input type="checkbox"/>
	Contaminants (?) <input type="checkbox"/>	Isolant (divers) <input type="checkbox"/>	<input type="checkbox"/>
<b>Dimensions approximatives</b>	1,5 m / 1,5 m x 1,75 m (hauteur structure).		
	Soulevé, par rapport au sol: 2,5 m		ou, S.O. <input type="checkbox"/>
<b>Accessibilité</b>	Facile <input checked="" type="checkbox"/> Moyenne <input type="checkbox"/> Difficile <input type="checkbox"/>		
	Distance au chemin carrossable : 10 m Chemin carrossable accessible en véhicule à <u>quatre</u> roues motrices.  Accessible par la route de la Rivière-Saint-Jean sud, à 2,6 km passé le 3 <sup>e</sup> rang prendre le chemin forestier en direction ouest pour environ 3,2 km.		
<b>Particularité</b>	Le chemin forestier peut être endommagé et mal entretenu sur certaines portions (largeur réduite au niveau de certains ponceaux, érosion et chaussée cahoteuse). Une visite terrain peut être utile. Une virée est située aux coordonnées : Longitude : -70° 10' 09" Latitude : 46° 25' 58"		

Figure 1 : Tour de guet à démanteler.....2

# Fiche descriptive

Dossier 350451 00 000

## Photos



Figure 1 : Tour de guet à démanteler.



## Fiche descriptive

Dossier 350452 00 000

### Description du site occupé


<b>Localisation administrative</b>	Région :	12-Chaudière-Appalaches	MRC : Les Etchemins
	Municipalité :	Saint-Camille-de-Lellis	
	Lot 35, Rang IV, Canton Daaquam		
<b>Coordonnées :</b>	UTM 19 : 5143008 m N, 410135 m E		
	Géographique (DMS) : Latitude : 46° 26' 05" / Longitude : - 70° 10' 11"		
<b>Type d'installations</b>	Principale : structure abandonnée et/ou écrasée		
	Dépendances <input type="checkbox"/>	Remise <input type="checkbox"/>	Sanitaire <input type="checkbox"/> Galerie <input type="checkbox"/>
	Si oui : 	Abri <input type="checkbox"/>	<input type="checkbox"/>
	Déchets : <input type="checkbox"/> ( )		
	Échelle <input type="checkbox"/> . Bien meubles : <input type="checkbox"/> ( )		
<b>Type de travaux à effectuer</b>	Ramassage /Nettoyage		
<b>Type de matériaux</b>	Bois de charpente <input checked="" type="checkbox"/>	Vitre <input type="checkbox"/>	Toile / tissus <input checked="" type="checkbox"/>
	Bois rond <input type="checkbox"/>	Bardeaux /Papier goudronné <input type="checkbox"/>	Tapis <input type="checkbox"/>
	Panneaux de bois œuvré <input type="checkbox"/>	Objets métalliques/ acier <input checked="" type="checkbox"/>	Matelas /mousse <input type="checkbox"/>
	Planches de bois <input type="checkbox"/>	Tôle <input type="checkbox"/>	PVC/ plastique/ prélat/ plexiglass <input type="checkbox"/>
	Béton <input type="checkbox"/>	Bonbonne de propane <input type="checkbox"/>	Réservoir septique <input type="checkbox"/>
	Brique <input type="checkbox"/>	Panneaux 'cœur de porte' <input type="checkbox"/>	Aluminium <input type="checkbox"/>
	Contaminants (?) <input type="checkbox"/>	Isolant (divers) <input type="checkbox"/>	<input type="checkbox"/>
<b>Dimensions approximatives</b>	1 m / 2 m		
	Soulevé, par rapport au sol: m		ou, S.O. <input checked="" type="checkbox"/>
<b>Accessibilité</b>	Facile <input checked="" type="checkbox"/> Moyenne <input type="checkbox"/> Difficile <input type="checkbox"/>		
	Distance au chemin carrossable : 3 m Chemin carrossable accessible en véhicule à <u>quatre</u> roues motrices.		
	Accessible par la route de la Rivière-Saint-Jean sud, à 2,6 km passé le 3 <sup>e</sup> rang prendre le chemin forestier en direction ouest pour environ 3,4 km.		
<b>Particularité</b>	Le chemin forestier peut être endommagé et mal entretenu sur certaines portions (largeur réduite au niveau de certains ponceaux, érosion et chaussée cahoteuse). Une visite terrain peut être utile. Une virée est située aux coordonnées : Longitude : -70° 10' 09" Latitude : 46° 25' 58"		

Figure 1 : Structure abandonnée à ramasser.....2

Figure 2 : Déchets à ramasser. ....2

# Fiche descriptive

Dossier 350452 00 000

## Photos



Figure 1 : Structure abandonnée à ramasser.



Figure 2 : Déchets à ramasser.

## Fiche descriptive

Dossier 350453 00 000

### Description du site occupé


<b>Localisation administrative</b>	Région :	12-Chaudière-Appalaches	MRC : Les Etchemins
	Municipalité :	Saint-Camille-de-Lellis	
	Lot 36, Rang IV, Canton Daaquam		
<b>Coordonnées :</b>	UTM 19 : 5142855 m N, 410091 m E Géographique (DMS) : Latitude : 46° 25' 60"/ Longitude : - 70° 10' 13"		
<b>Type d'installations</b>	Principale : structure abandonnée et/ou écrasée		
	Dépendances <input type="checkbox"/>	Remise <input type="checkbox"/>	Sanitaire <input type="checkbox"/> Galerie <input type="checkbox"/>
	Si oui : 	Abri <input type="checkbox"/>	<input type="checkbox"/> <input type="checkbox"/>
	Déchets : <input type="checkbox"/> ( )		
Échelle <input type="checkbox"/> . Bien meubles : <input type="checkbox"/> ( )			
<b>Type de travaux à effectuer</b>	Ramassage /Nettoyage		
<b>Type de matériaux</b>	Bois de charpente <input checked="" type="checkbox"/>	Vitre <input type="checkbox"/>	Toile / tissus <input type="checkbox"/>
	Bois rond <input checked="" type="checkbox"/>	Bardeaux /Papier goudronné <input type="checkbox"/>	Tapis <input type="checkbox"/>
	Panneaux de bois œuvré <input type="checkbox"/>	Objets métalliques/ acier <input type="checkbox"/>	Matelas /mousse <input type="checkbox"/>
	Planches de bois <input type="checkbox"/>	Tôle <input type="checkbox"/>	PVC/ plastique/ prélat/ plexiglass <input type="checkbox"/>
	Béton <input type="checkbox"/>	Bonbonne de propane <input type="checkbox"/>	Réservoir septique <input type="checkbox"/>
	Brique <input type="checkbox"/>	Panneaux 'cœur de porte' <input type="checkbox"/>	Aluminium <input type="checkbox"/>
	Contaminants (?) <input type="checkbox"/>	Isolant (divers) <input type="checkbox"/>	<input type="checkbox"/>
<b>Dimensions approximatives</b>	1,5 m / 2,5 m		
	Soulevé, par rapport au sol: 2 m		ou, S.O. <input type="checkbox"/>
<b>Accessibilité</b>	Facile <input checked="" type="checkbox"/> Moyenne <input type="checkbox"/> <b>Difficile</b> <input type="checkbox"/>		
	Distance au chemin carrossable : 1 m Chemin carrossable accessible en véhicule à <u>quatre</u> roues motrices.		
	Accessible par la route de la Rivière-Saint-Jean sud, à 2,6 km passé le 3 <sup>e</sup> rang prendre le chemin forestier en direction ouest pour environ 3,6 km.		
<b>Particularité</b>	Le chemin forestier peut être endommagé et mal entretenu sur certaines portions (largeur réduite au niveau de certains ponceaux, érosion et chaussée cahoteuse). Une visite terrain peut être utile. Une virée est située aux coordonnées : Longitude : -70° 10' 09" Latitude : 46° 25' 58"		

Figure 1 : Structure à ramasser.....2

# Fiche descriptive

Dossier 350453 00 000

## Photos



Figure 1 : Structure à ramasser.

## Fiche descriptive

Dossier 350455 00 000

### Description du site occupé


<b>Localisation administrative</b>	Région :	12-Chaudière-Appalaches	MRC : Les Etchemins
	Municipalité :	Saint-Camille-de-Lellis	
	Lot 13, Rang A Nord-Est, Canton Daaquam		
<b>Coordonnées :</b>	UTM 19 : 5146291 m N, 411926 m E		
	Géographique (DMS) : Latitude : 46° 27' 52"/ Longitude : - 70° 08' 49"		
<b>Type d'installations</b>	Principale : structure abandonnée et/ou écrasée		
	Dépendances <input type="checkbox"/>	Remise <input type="checkbox"/>	Sanitaire <input type="checkbox"/> Galerie <input type="checkbox"/>
	Si oui : 	Abri <input type="checkbox"/>	<input type="checkbox"/>
	Déchets : <input type="checkbox"/> ( )		
	Échelle <input type="checkbox"/> . Bien meubles : <input type="checkbox"/> ( )		
<b>Type de travaux à effectuer</b>	Ramassage /Nettoyage		
<b>Type de matériaux</b>	Bois de charpente <input checked="" type="checkbox"/>	Vitre <input type="checkbox"/>	Toile / tissus <input type="checkbox"/>
	Bois rond <input type="checkbox"/>	Bardeaux /Papier goudronné <input type="checkbox"/>	Tapis <input type="checkbox"/>
	Panneaux de bois œuvré <input type="checkbox"/>	Objets métalliques/ acier <input checked="" type="checkbox"/>	Matelas /mousse <input type="checkbox"/>
	Planches de bois <input type="checkbox"/>	Tôle <input type="checkbox"/>	PVC/ plastique/ prélat/ plexiglass <input checked="" type="checkbox"/>
	Béton <input type="checkbox"/>	Bonbonne de propane <input type="checkbox"/>	Réservoir septique <input type="checkbox"/>
	Brique <input type="checkbox"/>	Panneaux 'cœur de porte' <input type="checkbox"/>	Aluminium <input type="checkbox"/>
	Contaminants (?) <input type="checkbox"/>	Isolant (divers) <input type="checkbox"/>	<input type="checkbox"/>
<b>Dimensions approximatives</b>	1 m / 1 m x 2 m (hauteur structure).		
	Soulevé, par rapport au sol: 1,5 m ou, S.O. <input type="checkbox"/>		
<b>Accessibilité</b>	Facile <input checked="" type="checkbox"/> Moyenne <input type="checkbox"/> Difficile <input type="checkbox"/>		
	Distance au chemin carrossable : 1 m Chemin carrossable accessible en véhicule à <u>quatre</u> roues motrices.		
	Accessible par la route de la Rivière-Saint-Jean sud, à 555 m passé le 3 <sup>e</sup> rang prendre le chemin forestier en direction Est pour environ 1,1 km		
<b>Particularité</b>	Le chemin forestier peut être endommagé et mal entretenu sur certaines portions (largeur réduite au niveau de certains ponceaux, érosion et chaussée cahoteuse). Une visite terrain peut être utile. Une virée est située aux coordonnées : Longitude : -70° 8' 41" Latitude : 46° 27' 53"		

Figure 1: Structure abandonnée à ramasser.....	2
Figure 2: Autre vue de la structure abandonnée et débris à ramasser.....	2
Figure 3: Débris au point supplémentaire à ramasser.....	3
Figure 4 : Autre vue des débris au point supplémentaire à ramasser.....	3

# Fiche descriptive

Dossier 350455 00 000

## Photos



Figure 1: Structure abandonnée à ramasser.



Figure 2: Autre vue de la structure abandonnée et débris à ramasser.



Figure 3: Débris au point supplémentaire à ramasser.



Figure 4 : Autre vue des débris au point supplémentaire à ramasser.

## Fiche descriptive

Dossier 350456 00 000

### Description du site occupé


<b>Localisation administrative</b>	Région :	12-Chaudière-Appalaches	MRC :	Les Etchemins
	Municipalité :	Saint-Camille-de-Lellis		
	Lot 12, Rang A Sud-Ouest, Canton Daaquam			
<b>Coordonnées :</b>	UTM 19 : 5146310 m N, 411707 m E Géographique (DMS) : Latitude : 46° 27' 52"/ Longitude : - 70° 08' 60"			
<b>Type d'installations</b>	Principale : plateforme			
	Dépendances <input type="checkbox"/>	Si oui : 	Remise <input type="checkbox"/>	Sanitaire <input type="checkbox"/> Galerie <input type="checkbox"/>
			Abri <input type="checkbox"/>	<input type="checkbox"/>
	Déchets : <input type="checkbox"/> ( )			
Échelle <input type="checkbox"/> . Bien meubles : <input type="checkbox"/> ( )				
<b>Type de travaux à effectuer</b>	Démantèlement			
<b>Type de matériaux</b>	Bois de charpente <input checked="" type="checkbox"/>	Vitre <input type="checkbox"/>	Toile / tissus <input type="checkbox"/>	
	Bois rond <input checked="" type="checkbox"/>	Bardeaux /Papier goudronné <input type="checkbox"/>	Tapis <input type="checkbox"/>	
<b>Type de matériaux</b>	Panneaux de bois œuvré <input checked="" type="checkbox"/>	Objets métalliques/ acier <input type="checkbox"/>	Matelas /mousse <input type="checkbox"/>	
	Planches de bois <input type="checkbox"/>	Tôle <input type="checkbox"/>	PVC/ plastique/ prélat/ plexiglass <input type="checkbox"/>	
	Béton <input type="checkbox"/>	Bonbonne de propane <input type="checkbox"/>	Réservoir septique <input type="checkbox"/>	
	Brique <input type="checkbox"/>	Panneaux 'cœur de porte' <input type="checkbox"/>	Aluminium <input type="checkbox"/>	
	Contaminants (?) <input type="checkbox"/>	Isolant (divers) <input type="checkbox"/>		
<b>Dimensions approximatives</b>	2,5 m / 1,5 m			
	Soulevé, par rapport au sol: 3 m			ou, S.O. <input type="checkbox"/>
<b>Accessibilité</b>	Facile <input type="checkbox"/>		Moyenne <input checked="" type="checkbox"/>	Difficile <input type="checkbox"/>
	Distance au chemin carrossable : 22 m Chemin carrossable accessible en véhicule à <u>quatre</u> roues motrices. Besoin, aussi de transport VTT pour atteindre le chemin carrossable.  Accessible par la route de la Rivière-Saint-Jean sud, à 555 m passé le 3 <sup>e</sup> rang prendre le chemin forestier en direction est pour environ 0,9 km et ensuite en VTT ou à pied environ 22 m en sous-bois.			
<b>Particularité</b>	Le chemin forestier peut être endommagé et mal entretenu sur certaines portions (largeur réduite au niveau de certains ponceaux, érosion et chaussée cahoteuse). Une visite terrain peut être utile. Une virée est située aux coordonnées : Longitude : -70° 8' 41" Latitude : 46° 27' 53"			

Figure 1: Plateforme à démanteler.....	2
Figure 2: Autre vue de la plateforme à démanteler.....	2
Figure 3: Structure abandonnée au point supplémentaire à ramasser.....	3
Figure 4: Autres débris du point supplémentaire à ramasser.....	3
Figure 5 : Vue du sous-bois entre le point supplémentaire et la plateforme.....	4
Figure 6: Vue du sous-bois du chemin forestier.....	4



# Fiche descriptive

Dossier 350456 00 000

## Photos



Figure 1: Plateforme à démanteler.



Figure 2: Autre vue de la plateforme à démanteler.

## Fiche descriptive

Dossier 350456 00 000



Figure 3: Structure abandonnée au point supplémentaire à ramasser.



Figure 4: Autres débris du point supplémentaire à ramasser.

## Fiche descriptive

Dossier 350456 00 000



Figure 5 : Vue du sous-bois entre le point supplémentaire et la plateforme.



Figure 6: Vue du sous-bois du chemin forestier.

## Fiche descriptive

Dossier 350457 00 000

### Description du site occupé


<b>Localisation administrative</b>	Région : 12-Chaudière-Appalaches MRC : Les Etchemins
	Municipalité : Saint-Camille-de-Lellis
	Lot 12, Rang A Sud-Ouest, Canton Daaquam
<b>Coordonnées :</b>	UTM 19 : 5146143 m N, 411377 m E Géographique (DMS) : Latitude : 46° 27' 47"/ Longitude : - 70° 09' 15"
<b>Type d'installations</b>	Principale : plateforme
	Dépendances <input type="checkbox"/> Si oui :  Remise <input type="checkbox"/> Sanitaire <input type="checkbox"/> Galerie <input type="checkbox"/> Abri <input type="checkbox"/> <input type="checkbox"/> <input type="checkbox"/>
	Déchets : <input type="checkbox"/> ( )
	Échelle <input type="checkbox"/> . Bien meubles : <input type="checkbox"/> ( )
<b>Type de travaux à effectuer</b>	Ramassage /Nettoyage
<b>Type de matériaux</b>	Bois de charpente <input checked="" type="checkbox"/> Vitre <input type="checkbox"/> Toile / tissus <input type="checkbox"/> Bois rond <input type="checkbox"/> Bardeaux /Papier goudronné <input type="checkbox"/> Tapis <input type="checkbox"/> Panneaux de bois <input type="checkbox"/> Objets métalliques/ acier <input type="checkbox"/> Matelas /mousse <input type="checkbox"/> cœuvré Planches de bois <input type="checkbox"/> Tôle <input type="checkbox"/> PVC/ plastique/ prélat/ plexiglass <input type="checkbox"/> Béton <input type="checkbox"/> Bonbonne de propane <input type="checkbox"/> Réservoir septique <input type="checkbox"/> Brique <input type="checkbox"/> Panneaux 'cœur de porte' <input type="checkbox"/> Aluminium <input type="checkbox"/> Contaminants (?) <input type="checkbox"/> Isolant (divers) <input type="checkbox"/>
<b>Dimensions approximatives</b>	1 m / 1 m x
	Soulevé, par rapport au sol: m ou, S.O. <input checked="" type="checkbox"/>
<b>Accessibilité</b>	Facile <input checked="" type="checkbox"/> Moyenne <input type="checkbox"/> Difficile <input type="checkbox"/>
	Distance au chemin carrossable : 1 m Chemin carrossable accessible en véhicule à <u>quatre</u> roues motrices. Accessible par la route de la Rivière-Saint-Jean sud, à 555 m passé le 3 <sup>e</sup> rang prendre le chemin forestier en direction est pour environ 540 m.
<b>Particularité</b>	Le chemin forestier peut être endommagé et mal entretenu sur certaines portions (largeur réduite au niveau de certains ponceaux, érosion et chaussée cahoteuse). Une visite terrain peut être utile. Une virée est située aux coordonnées : Longitude : -70° 8' 41" Latitude : 46° 27' 53"

Figure 1: Plateforme à ramasser. ....2

# Fiche descriptive

Dossier 350457 00 000

## Photos



Figure 1: Plateforme à ramasser.

## Fiche descriptive

Dossier 350458 00 000

### Description du site occupé


<b>Localisation administrative</b>	Région :	12-Chaudière-Appalaches	MRC : Les Etchemins
	Municipalité :	Saint-Camille-de-Lellis	
	Lot 12, Rang A Sud-Ouest, Canton Daaquam		
<b>Coordonnées :</b>	UTM 19 : 5145960 m N, 411167 m E		
	Géographique (DMS) : Latitude : 46° 27' 41" / Longitude : - 70° 09' 25"		
<b>Type d'installations</b>	Principale : structure abandonnée et/ou écrasée		
	Dépendances <input type="checkbox"/>	Remise <input type="checkbox"/>	Sanitaire <input type="checkbox"/> Galerie <input type="checkbox"/>
	Si oui : 	Abri <input type="checkbox"/>	<input type="checkbox"/>
	Déchets : <input type="checkbox"/> ( )		
	Échelle <input type="checkbox"/> . Bien meubles : <input type="checkbox"/> ( )		
<b>Type de travaux à effectuer</b>	Ramassage /Nettoyage		
<b>Type de matériaux</b>	Bois de charpente <input type="checkbox"/>	Vitre <input type="checkbox"/>	Toile / tissu <input type="checkbox"/>
	Bois rond <input type="checkbox"/>	Bardeaux /Papier goudronné <input type="checkbox"/>	Tapis <input type="checkbox"/>
	Panneaux de bois œuvré <input type="checkbox"/>	Objets métalliques/ acier <input type="checkbox"/>	Matelas /mousse <input type="checkbox"/>
	Planches de bois <input type="checkbox"/>	Tôle <input type="checkbox"/>	PVC/ plastique/ prélat/ plexiglass <input type="checkbox"/>
	Béton <input type="checkbox"/>	Bonbonne de propane <input type="checkbox"/>	Réservoir septique <input type="checkbox"/>
	Brique <input type="checkbox"/>	Panneaux 'cœur de porte' <input type="checkbox"/>	Aluminium <input type="checkbox"/>
	Contaminants (?) <input type="checkbox"/>	Isolant (divers) <input type="checkbox"/>	<input type="checkbox"/>
<b>Dimensions approximatives</b>	1,5 m / 1,5 m		
	Soulevé, par rapport au sol:	m	ou, S.O. <input checked="" type="checkbox"/>
<b>Accessibilité</b>	Facile <input type="checkbox"/> Moyenne <input checked="" type="checkbox"/> <b>Difficile</b> <input type="checkbox"/>		
	Distance au chemin carrossable : 10 m Chemin carrossable accessible en véhicule à <u>quatre</u> roues motrices.		
	Accessible par la route de la Rivière-Saint-Jean sud, à 555 m passé le 3 <sup>e</sup> rang prendre le chemin forestier en direction est pour environ 263 m.		
<b>Particularité</b>	Le chemin forestier peut être endommagé et mal entretenu sur certaines portions (largeur réduite au niveau de certains ponceaux, érosion et chaussée cahoteuse). Une visite terrain peut être utile. Une virée est située aux coordonnées : Longitude : -70° 8' 41" Latitude : 46° 27' 53"		

Figure 1 : Structure abandonnée à ramasser.....2

# Fiche descriptive

Dossier 350458 00 000

## Photos



Figure 1 : Structure abandonnée à ramasser.

## Fiche descriptive

Dossier 350459 00 000

### Description du site occupé


<b>Localisation administrative</b>	Région :	12-Chaudière-Appalaches	MRC : Les Etchemins
	Municipalité :	Saint-Camille-de-Lellis	
	Lot 21, Rang A Sud-Ouest, Canton Daaquam		
<b>Coordonnées :</b>	UTM 19 : 5144535 m N, 412172 m E		
	Géographique (DMS) : Latitude : 46° 26' 55"/ Longitude : - 70° 08' 37"		
<b>Type d'installations</b>	Principale : tour de guet		
	Dépendances <input type="checkbox"/>	Remise <input type="checkbox"/>	Sanitaire <input type="checkbox"/> Galerie <input type="checkbox"/>
	Si oui : 	Abri <input type="checkbox"/>	<input type="checkbox"/>
	Déchets : <input type="checkbox"/> ( )		
	Échelle <input type="checkbox"/> . Bien meubles : <input type="checkbox"/> ( )		
<b>Type de travaux à effectuer</b>	Démantèlement		
<b>Type de matériaux</b>	Bois de charpente <input checked="" type="checkbox"/>	Vitre <input type="checkbox"/>	Toile / tissu <input type="checkbox"/>
	Bois rond <input type="checkbox"/>	Bardeaux /Papier goudronné <input type="checkbox"/>	Tapis <input checked="" type="checkbox"/>
	Panneaux de bois œuvré <input type="checkbox"/>	Objets métalliques/ acier <input checked="" type="checkbox"/>	Matelas /mousse <input type="checkbox"/>
	Planches de bois <input type="checkbox"/>	Tôle <input checked="" type="checkbox"/>	PVC/ plastique/ prélat/ plexiglass <input type="checkbox"/>
	Béton <input type="checkbox"/>	Bonbonne de propane <input type="checkbox"/>	Réservoir septique <input type="checkbox"/>
	Brique <input type="checkbox"/>	Panneaux 'cœur de porte' <input type="checkbox"/>	Aluminium <input type="checkbox"/>
	Contaminants (?) <input type="checkbox"/>	Isolant (divers) <input type="checkbox"/>	<input type="checkbox"/>
<b>Dimensions approximatives</b>	1,5 m / 1,5 m x 2 m (hauteur structure).		
	Soulevé, par rapport au sol: 1,5 m		ou, S.O. <input type="checkbox"/>
<b>Accessibilité</b>	Facile <input checked="" type="checkbox"/> Moyenne <input type="checkbox"/> Difficile <input type="checkbox"/>		
	Distance au chemin carrossable : 1 m		
	Chemin carrossable accessible en véhicule à <u>quatre</u> roues motrices. Accessible par la route de la Rivière-Saint-Jean sud, à 2,2 km passé le 3 <sup>e</sup> rang		
<b>Particularité</b>	Le chemin forestier peut être endommagé et mal entretenu sur certaines portions (largeur réduite au niveau de certains ponceaux, érosion et chaussée cahoteuse). Une visite terrain peut être utile. Une virée est située aux coordonnées : Longitude : -70° 8' 26" Latitude : 46° 26' 48"		

Figure 1: Tour de guet à démanteler.....2

Figure 2: Autre vue de la tour de guet à démanteler.....2



# Fiche descriptive

Dossier 350459 00 000

## Photos



Figure 1: Tour de guet à démanteler.



Figure 2: Autre vue de la tour de guet à démanteler.

## Fiche descriptive

Dossier 350460 00 000

### Description du site occupé


<b>Localisation administrative</b>	Région :	12-Chaudière-Appalaches	MRC : Les Etchemins
	Municipalité :	Saint-Camille-de-Lellis	
	Lot 24, Rang A Sud-Ouest, Canton Daaquam		
<b>Coordonnées :</b>	UTM 19 : 5144649 m N, 413363 m E		
	Géographique (DMS) : Latitude : 46° 26' 59" / Longitude : - 70° 07' 41"		
<b>Type d'installations</b>	Principale : cache sur pilotis		
	Dépendances <input type="checkbox"/>	Remise <input type="checkbox"/>	Sanitaire <input type="checkbox"/> Galerie <input type="checkbox"/>
	Si oui : 	Abri <input type="checkbox"/>	<input type="checkbox"/>
	Déchets : <input type="checkbox"/> ( )		
	Échelle <input type="checkbox"/> . Bien meubles : <input type="checkbox"/> ( )		
<b>Type de travaux à effectuer</b>	Démantèlement		
<b>Type de matériaux</b>	Bois de charpente <input checked="" type="checkbox"/>	Vitre <input type="checkbox"/>	Toile / tissu <input type="checkbox"/>
	Bois rond <input type="checkbox"/>	Bardeaux / Papier goudronné <input type="checkbox"/>	Tapis <input type="checkbox"/>
	Panneaux de bois œuvré <input checked="" type="checkbox"/>	Objets métalliques/ acier <input checked="" type="checkbox"/>	Matelas /mousse <input type="checkbox"/>
	Planches de bois <input type="checkbox"/>	Tôle <input checked="" type="checkbox"/>	PVC/ plastique/ prélat/ plexiglass <input type="checkbox"/>
	Béton <input type="checkbox"/>	Bonbonne de propane <input type="checkbox"/>	Réservoir septique <input type="checkbox"/>
	Brique <input type="checkbox"/>	Panneaux 'cœur de porte' <input type="checkbox"/>	Aluminium <input type="checkbox"/>
	Contaminants (?) <input type="checkbox"/>	Isolant (divers) <input type="checkbox"/>	<input type="checkbox"/>
<b>Dimensions approximatives</b>	1 m / 1,2 m x 2 m (hauteur structure).		
	Soulevé, par rapport au sol: 1,5 m		ou, S.O. <input type="checkbox"/>
<b>Accessibilité</b>	Facile <input checked="" type="checkbox"/> Moyenne <input type="checkbox"/> Difficile <input type="checkbox"/>		
	Distance au chemin carrossable : 1 m Chemin carrossable accessible en véhicule à <u>quatre</u> roues motrices.		
	Accessible par la route de la Rivière-Saint-Jean sud, ensuite le chemin forestier à 2,6 km passé le 3 <sup>e</sup> rang en direction est pour environ 1,1 km.		
<b>Particularité</b>	Le chemin forestier peut être endommagé et mal entretenu sur certaines portions (largeur réduite au niveau de certains ponceaux, érosion et chaussée cahoteuse). Une visite terrain peut être utile. Une virée est située aux coordonnées : Longitude : -70° 7' 34" Latitude : 46° 27' 02"		

Figure 1: Structure à démanteler.....2

Figure 2: Débris aux abords à ramasser.....2

# Fiche descriptive

Dossier 350460 00 000

## Photos



Figure 1: Structure à démanteler.



Figure 2: Débris aux abords à ramasser.

## Fiche descriptive

Dossier 350461 00 000

### Description du site occupé


<b>Localisation administrative</b>	Région :	12-Chaudière-Appalaches	MRC :	Les Etchemins
	Municipalité :	Saint-Camille-de-Lellis		
	Lot 26, Rang A Sud-Ouest, Canton Daaquam			
<b>Coordonnées :</b>	UTM 19 : 5144390 m N, 413592 m E			
	Géographique (DMS) : Latitude : 46° 26' 51" / Longitude : - 70° 07' 30"			
<b>Type d'installations</b>	Principale : plateforme			
	Dépendances <input type="checkbox"/>	Si oui : 	Remise <input type="checkbox"/>	Sanitaire <input type="checkbox"/> Galerie <input type="checkbox"/>
			Abri <input type="checkbox"/>	<input type="checkbox"/> <input type="checkbox"/>
	Déchets : <input type="checkbox"/> ( )			
	Échelle <input type="checkbox"/> . Bien meubles : <input type="checkbox"/> ( )			
<b>Type de travaux à effectuer</b>	Ramassage /Nettoyage			
<b>Type de matériaux</b>	Bois de charpente <input checked="" type="checkbox"/>	Vitre <input type="checkbox"/>	Toile / tissu <input type="checkbox"/>	
	Bois rond <input type="checkbox"/>	Bardeaux /Papier goudronné <input type="checkbox"/>	Tapis <input type="checkbox"/>	
	Panneaux de bois œuvré <input type="checkbox"/>	Objets métalliques/ acier <input type="checkbox"/>	Matelas /mousse <input type="checkbox"/>	
	Planches de bois <input type="checkbox"/>	Tôle <input type="checkbox"/>	PVC/ plastique/ prélat/ plexiglass <input type="checkbox"/>	
	Béton <input type="checkbox"/>	Bonbonne de propane <input type="checkbox"/>	Réservoir septique <input type="checkbox"/>	
	Brique <input type="checkbox"/>	Panneaux 'cœur de porte' <input type="checkbox"/>	Aluminium <input type="checkbox"/>	
	Contaminants (?) <input type="checkbox"/>	Isolant (divers) <input type="checkbox"/>	<input type="checkbox"/>	
<b>Dimensions approximatives</b>	1,5 m / 1,5 m			
	Soulevé, par rapport au sol:		m	ou, S.O. <input checked="" type="checkbox"/>
<b>Accessibilité</b>	Facile <input checked="" type="checkbox"/>		Moyenne <input type="checkbox"/>	Difficile <input type="checkbox"/>
	Distance au chemin carrossable : 1 m Chemin carrossable accessible en véhicule à <u>quatre</u> roues motrices.			
	Accessible par la route de la Rivière-Saint-Jean sud, ensuite le chemin forestier à 2,6 km passé le 3 <sup>e</sup> rang en direction est pour environ 1,3 km. Prendre le chemin forestier en direction sud pour 335 m.			
<b>Particularité</b>	Le chemin forestier peut être endommagé et mal entretenu sur certaines portions (largeur réduite au niveau de certains ponceaux, érosion et chaussée cahoteuse). Une visite terrain peut être utile. Une virée est située aux coordonnées : Longitude : -70° 7' 34" Latitude : 46° 27' 02"			

Figure 1 : Structure à ramasser.....2

# Fiche descriptive

Dossier 350461 00 000

## Photos



Figure 1 : Structure à ramasser.

## Fiche descriptive

Dossier 350462 00 000

### Description du site occupé


<b>Localisation administrative</b>	Région :	12-Chaudière-Appalaches	MRC : Les Etchemins
	Municipalité :	Saint-Camille-de-Lellis	
	Lot 25, Rang A Sud-Ouest, Canton Daaquam		
<b>Coordonnées :</b>	UTM 19 : 5144586 m N, 413540 m E		
	Géographique (DMS) : Latitude : 46° 26' 57"/ Longitude : - 70° 07' 33"		
<b>Type d'installations</b>	Principale : plateforme		
	Dépendances <input type="checkbox"/>	Remise <input type="checkbox"/>	Sanitaire <input type="checkbox"/> Galerie <input type="checkbox"/>
	Si oui : 	Abri <input type="checkbox"/>	<input type="checkbox"/>
	Déchets : <input type="checkbox"/> ( )		
	Échelle <input type="checkbox"/> . Bien meubles : <input type="checkbox"/> ( )		
<b>Type de travaux à effectuer</b>	Ramassage /Nettoyage		
<b>Type de matériaux</b>	Bois de charpente <input checked="" type="checkbox"/>	Vitre <input type="checkbox"/>	Toile / tissu <input type="checkbox"/>
	Bois rond <input checked="" type="checkbox"/>	Bardeaux /Papier goudronné <input type="checkbox"/>	Tapis <input type="checkbox"/>
	Panneaux de bois œuvré <input type="checkbox"/>	Objets métalliques/ acier <input type="checkbox"/>	Matelas /mousse <input type="checkbox"/>
	Planches de bois <input type="checkbox"/>	Tôle <input type="checkbox"/>	PVC/ plastique/ prélat/ plexiglass <input type="checkbox"/>
	Béton <input type="checkbox"/>	Bonbonne de propane <input type="checkbox"/>	Réservoir septique <input type="checkbox"/>
	Brique <input type="checkbox"/>	Panneaux 'cœur de porte' <input type="checkbox"/>	Aluminium <input type="checkbox"/>
	Contaminants (?) <input type="checkbox"/>	Isolant (divers) <input type="checkbox"/>	<input type="checkbox"/>
<b>Dimensions approximatives</b>	1,5 m / 1,5 m x 2,5 m (hauteur structure).		
	Soulevé, par rapport au sol:	m	ou, S.O. <input checked="" type="checkbox"/>
<b>Accessibilité</b>	Facile <input checked="" type="checkbox"/> Moyenne <input type="checkbox"/> <b>Difficile</b> <input type="checkbox"/>		
	Distance au chemin carrossable : 1 m Chemin carrossable accessible en véhicule à <u>quatre</u> roues motrices.  Accessible par la route de la Rivière-Saint-Jean sud, ensuite le chemin forestier à 2,6 km passé le 3 <sup>e</sup> rang en direction est pour environ 1,3 km. Prendre le chemin forestier en direction sud pour 200 m.		
<b>Particularité</b>	Le chemin forestier peut être endommagé et mal entretenu sur certaines portions (largeur réduite au niveau de certains ponceaux, érosion et chaussée cahoteuse). Une visite terrain peut être utile. Une virée est située aux coordonnées : Longitude : -70° 7' 34" Latitude : 46° 27' 02"		

Figure 1 : Structure à ramasser.....2

# Fiche descriptive

Dossier 350462 00 000

## Photos



Figure 1 : Structure à ramasser.

## Fiche descriptive

Dossier 350464 00 000

### Description du site occupé

<b>Localisation administrative</b>	Région :	12-Chaudière-Appalaches	MRC : Les Etchemins
	Municipalité :	Saint-Camille-de-Lellis	
	Lot 25, Rang A Nord-Est, Canton Daaquam		
<b>Coordonnées :</b>	UTM 19 : 5144994 m N, 413850 m E		
	Géographique (DMS) : Latitude : 46° 27' 11"/ Longitude : - 70° 07' 18"		
<b>Type d'installations</b>	Principale : cache sur échafaudage		
	Dépendances <input type="checkbox"/>	Remise <input type="checkbox"/>	Sanitaire <input type="checkbox"/> Galerie <input type="checkbox"/>
	Si oui :	Abri <input type="checkbox"/>	<input type="checkbox"/>
	Déchets : <input type="checkbox"/> ( )		
	Échelle <input type="checkbox"/> . Bien meubles : <input type="checkbox"/> ( )		
<b>Type de travaux à effectuer</b>	Ramassage /Nettoyage		
<b>Type de matériaux</b>	Bois de charpente <input checked="" type="checkbox"/>	Vitre <input type="checkbox"/>	Toile / tissu <input type="checkbox"/>
	Bois rond <input type="checkbox"/>	Bardeaux /Papier goudronné <input checked="" type="checkbox"/>	Tapis <input type="checkbox"/>
	Panneaux de bois œuvré <input checked="" type="checkbox"/>	Objets métalliques/ acier <input type="checkbox"/>	Matelas /mousse <input type="checkbox"/>
	Planches de bois <input type="checkbox"/>	Tôle <input checked="" type="checkbox"/>	PVC/ plastique/ prélat/ plexiglass <input type="checkbox"/>
	Béton <input type="checkbox"/>	Bonbonne de propane <input type="checkbox"/>	Réservoir septique <input type="checkbox"/>
	Brique <input type="checkbox"/>	Panneaux 'cœur de porte' <input type="checkbox"/>	Aluminium <input type="checkbox"/>
	Contaminants (?) <input type="checkbox"/>	Isolant (divers) <input type="checkbox"/>	<input type="checkbox"/>
<b>Dimensions approximatives</b>	1 m / 1 m x 2 m (hauteur structure).		
	Soulevé, par rapport au sol:	m	ou, S.O. <input checked="" type="checkbox"/>
<b>Accessibilité</b>	Facile <input checked="" type="checkbox"/> Moyenne <input type="checkbox"/> <b>Difficile</b> <input type="checkbox"/>		
	Distance au chemin carrossable : 1 m Chemin carrossable accessible en véhicule à <u>quatre</u> roues motrices.		
	Accessible par la route de la Rivière-Saint-Jean sud, ensuite le chemin forestier à 2,6 km passé le 3 <sup>e</sup> rang en direction est pour environ 1,7 km.		
<b>Particularité</b>	Le chemin forestier peut être endommagé et mal entretenu sur certaines portions (largeur réduite au niveau de certains ponceaux, érosion et chaussée cahoteuse). Une visite terrain peut être utile. Une virée est située aux coordonnées : Longitude : - 70° 06' 40" Latitude : 46° 26' 41"		

Figure 1: Structure à ramasser.....2

Figure 2: Débris aux abords à ramasser.....2

Figure 3: Structure à ramasser au point supplémentaire.....3



# Fiche descriptive

Dossier 350464 00

## Photos



Figure 1: Structure à ramasser.



Figure 2: Débris aux abords à ramasser.



Figure 3: Structure à ramasser au point supplémentaire.

## Fiche descriptive

Dossier 350466 00 000

### Description du site occupé


<b>Localisation administrative</b>	Région :	12-Chaudière-Appalaches	MRC :	Les Etchemins
	Municipalité :	Saint-Camille-de-Lellis		
	Lot 27, Rang A Nord-Est, Canton Daaquam			
<b>Coordonnées :</b>	UTM 19 : 5144675 m N, 414140 m E Géographique (DMS) : Latitude : 46° 27' 01"/ Longitude : - 70° 07' 05"			
<b>Type d'installations</b>	Principale : tour de guet			
	Dépendances <input type="checkbox"/>	Si oui : 	Remise <input type="checkbox"/>	Sanitaire <input type="checkbox"/> Galerie <input type="checkbox"/>
			Abri <input type="checkbox"/>	<input type="checkbox"/> <input type="checkbox"/>
	Déchets : <input type="checkbox"/> ( )			
Échelle <input type="checkbox"/> . Bien meubles : <input type="checkbox"/> ( )				
<b>Type de travaux à effectuer</b>	Démantèlement			
<b>Type de matériaux</b>	Bois de charpente <input checked="" type="checkbox"/>	Vitre <input type="checkbox"/>	Toile / tissus <input type="checkbox"/>	
	Bois rond <input type="checkbox"/>	Bardeaux / Papier goudronné <input type="checkbox"/>	Tapis <input type="checkbox"/>	
	Panneaux de bois œuvré <input checked="" type="checkbox"/>	Objets métalliques/ acier <input type="checkbox"/>	Matelas /mousse <input type="checkbox"/>	
	Planches de bois <input type="checkbox"/>	Tôle <input type="checkbox"/>	PVC/ plastique/ prélat/ plexiglass <input type="checkbox"/>	
	Béton <input type="checkbox"/>	Bonbonne de propane <input type="checkbox"/>	Réservoir septique <input type="checkbox"/>	
	Brique <input type="checkbox"/>	Panneaux 'cœur de porte' <input type="checkbox"/>	Aluminium <input type="checkbox"/>	
	Contaminants (?) <input type="checkbox"/>	Isolant (divers) <input type="checkbox"/>	<input type="checkbox"/>	
<b>Dimensions approximatives</b>	1,5 m / 1,5 m x 4,0 m (hauteur structure).			
	Soulevé, par rapport au sol:		m	ou, S.O. <input checked="" type="checkbox"/>
<b>Accessibilité</b>	Facile <input checked="" type="checkbox"/>		Moyenne <input type="checkbox"/>	Difficile <input type="checkbox"/>
	Distance au chemin carrossable : 1 m Chemin carrossable accessible en véhicule à <u>quatre</u> roues motrices.  Accessible par la route de la Rivière-Saint-Jean sud, ensuite le chemin forestier à 2,6 km passé le 3 <sup>e</sup> rang en direction est pour environ 2,2 km.			
<b>Particularité</b>	Le chemin forestier peut être endommagé et mal entretenu sur certaines portions (largeur réduite au niveau de certains ponceaux, érosion et chaussée cahoteuse). Une visite terrain peut être utile. Une virée est située aux coordonnées : Longitude : - 70° 06' 40" Latitude : 46° 26' 41"			

Figure 1: Tour de guet à démanteler.....	2
Figure 2: Autre vue de la tour de guet à démanteler et résidus d'ancienne structure à ramasser.....	2
Figure 3: Structure abandonnée à ramasser.....	3
Figure 4: Autre vue de la structure abandonnée à ramasser.....	3
Figure 5: Autre débris d'une ancienne structure abandonnée à ramasser.....	4

# Fiche descriptive

Dossier 350466 00 000

## Photos



Figure 1: Tour de guet à démanteler.



Figure 2: Autre vue de la tour de guet à démanteler et résidus d'ancienne structure à ramasser.



Figure 3: Structure abandonnée à ramasser.



Figure 4: Autre vue de la structure abandonnée à ramasser.



Figure 5: Autre débris d'une ancienne structure abandonnée à ramasser.

## Fiche descriptive

Dossier 350467 00 000

### Description du site occupé


<b>Localisation administrative</b>	Région :	12-Chaudière-Appalaches	MRC : Les Etchemins
	Municipalité :	Saint-Camille-de-Lellis	
	Lot 30, Rang A Nord-Est, Canton Daaquam		
<b>Coordonnées :</b>	UTM 19 : 5144274 m N, 414494 m E		
	Géographique (DMS) : Latitude : 26° 26' 48" / Longitude : - 70° 06' 48"		
<b>Type d'installations</b>	Principale : cache sur échafaudage		
	Dépendances <input type="checkbox"/>	Remise <input type="checkbox"/>	Sanitaire <input type="checkbox"/> Galerie <input type="checkbox"/>
	Si oui : 	Abri <input type="checkbox"/>	<input type="checkbox"/>
	Déchets : <input type="checkbox"/> ( )		
	Échelle <input type="checkbox"/> . Bien meubles : <input type="checkbox"/> ( )		
<b>Type de travaux à effectuer</b>	Démantèlement		
<b>Type de matériaux</b>	Bois de charpente <input checked="" type="checkbox"/>	Vitre <input type="checkbox"/>	Toile / tissu <input type="checkbox"/>
	Bois rond <input type="checkbox"/>	Bardeaux / Papier goudronné <input type="checkbox"/>	Tapis <input type="checkbox"/>
	Panneaux de bois œuvré <input checked="" type="checkbox"/>	Objets métalliques/ acier <input checked="" type="checkbox"/>	Matelas /mousse <input type="checkbox"/>
	Planches de bois <input type="checkbox"/>	Tôle <input type="checkbox"/>	PVC/ plastique/ prélat/ plexiglass <input checked="" type="checkbox"/>
	Béton <input type="checkbox"/>	Bonbonne de propane <input type="checkbox"/>	Réservoir septique <input type="checkbox"/>
	Brique <input type="checkbox"/>	Panneaux 'cœur de porte' <input type="checkbox"/>	Aluminium <input type="checkbox"/>
	Contaminants (?) <input type="checkbox"/>	Isolant (divers) <input type="checkbox"/>	<input type="checkbox"/>
<b>Dimensions approximatives</b>	1,5 m / 2 m x 2 m (hauteur structure).		
	Soulevé, par rapport au sol: m		ou, S.O. <input checked="" type="checkbox"/>
<b>Accessibilité</b>	Facile <input checked="" type="checkbox"/> Moyenne <input type="checkbox"/> Difficile <input type="checkbox"/>		
	Distance au chemin carrossable : 1 m Chemin carrossable accessible en véhicule à <u>quatre</u> roues motrices.		
	Accessible par la route de la Rivière-Saint-Jean sud, ensuite le chemin forestier à 2,6 km passé le 3 <sup>e</sup> rang en direction est pour environ 2,9 km.		
<b>Particularité</b>	Le chemin forestier peut être endommagé et mal entretenu sur certaines portions (largeur réduite au niveau de certains ponceaux, érosion et chaussée cahoteuse). Une visite terrain peut être utile. Une virée est située aux coordonnées : Longitude : - 70° 06' 40" Latitude : 46° 26' 41"		

Figure 1: Structure à démanteler.....2

Figure 2: Autre vue de la structure à démanteler.....2

Figure 3: Débris aux abords à ramasser.....3

# Fiche descriptive

Dossier 350467 00 000

## Photos



Figure 1: Structure à démanteler.



Figure 2: Autre vue de la structure à démanteler.





Figure 3: Débris aux abords à ramasser.

## Fiche descriptive

Dossier 350468 00 000

### Description du site occupé


<b>Localisation administrative</b>	Région :	12-Chaudière-Appalaches	MRC : Les Etchemins
	Municipalité :	Saint-Camille-de-Lellis	
	Lot 31, Rang A Nor-Est, Canton Daaquam		
<b>Coordonnées :</b>	UTM 19 : 5144068 m N, 414650 m E		
	Géographique (DMS) : Latitude : 46° 26' 41" / Longitude : - 70° 06' 40"		
<b>Type d'installations</b>	Principale : structure abandonnée et/ou écrasée		
	Dépendances <input type="checkbox"/>	Remise <input type="checkbox"/>	Sanitaire <input type="checkbox"/> Galerie <input type="checkbox"/>
	Si oui : 	Abri <input type="checkbox"/>	<input type="checkbox"/>
	Déchets : <input type="checkbox"/> ( )		
	Échelle <input type="checkbox"/> . Bien meubles : <input type="checkbox"/> ( )		
<b>Type de travaux à effectuer</b>	Ramassage /Nettoyage		
<b>Type de matériaux</b>	Bois de charpente <input checked="" type="checkbox"/>	Vitre <input type="checkbox"/>	Toile / tissu <input type="checkbox"/>
	Bois rond <input type="checkbox"/>	Bardeaux /Papier goudronné <input type="checkbox"/>	Tapis <input type="checkbox"/>
	Panneaux de bois œuvré <input type="checkbox"/>	Objets métalliques/ acier <input type="checkbox"/>	Matelas /mousse <input type="checkbox"/>
	Planches de bois <input type="checkbox"/>	Tôle <input type="checkbox"/>	PVC/ plastique/ prélat/ plexiglass <input type="checkbox"/>
	Béton <input type="checkbox"/>	Bonbonne de propane <input type="checkbox"/>	Réservoir septique <input type="checkbox"/>
	Brique <input type="checkbox"/>	Panneaux 'cœur de porte' <input type="checkbox"/>	Aluminium <input type="checkbox"/>
	Contaminants (?) <input type="checkbox"/>	Isolant (divers) <input type="checkbox"/>	<input type="checkbox"/>
<b>Dimensions approximatives</b>	2 m / 2 m		
	Soulevé, par rapport au sol: m ou, S.O. <input checked="" type="checkbox"/>		
<b>Accessibilité</b>	Facile <input checked="" type="checkbox"/> Moyenne <input type="checkbox"/> Difficile <input type="checkbox"/>		
	Distance au chemin carrossable : 1 m Chemin carrossable accessible en véhicule à <u>quatre</u> roues motrices.		
	Accessible par la route de la Rivière-Saint-Jean sud, ensuite le chemin forestier à 2,6 km passé le 3 <sup>e</sup> rang direction est pour environ 3,1 km.		
<b>Particularité</b>	Le chemin forestier peut être endommagé et mal entretenu sur certaines portions (largeur réduite au niveau de certains ponceaux, érosion et chaussée cahoteuse). Une visite terrain peut être utile.  Une virée est située aux abords du site.		

Figure 1: Amas de bois à ramasser. ....2

Figure 2: Autre vue de l'amas de bois à ramasser.....2

# Fiche descriptive

Dossier 350468 00 000

## Photos



Figure 1: Amas de bois à ramasser.



Figure 2: Autre vue de l'amas de bois à ramasser.

## Fiche descriptive

Dossier 350469 00 000

### Description du site occupé


<b>Localisation administrative</b>	Région :	12-Chaudière-Appalaches	MRC : Les Etchemins
	Municipalité :	Saint-Camille-de-Lellis	
	Lot 32, Rang A Nord-Est, Canton Daaquam		
<b>Coordonnées :</b>	UTM 19 : 5144015 m N, 414714 m E		
	Géographique (DMS) : Latitude : 46° 26' 40"/ Longitude : - 70° 06' 37"		
<b>Type d'installations</b>	Principale : structure abandonnée et/ou écrasée		
	Dépendances <input type="checkbox"/>	Remise <input type="checkbox"/>	Sanitaire <input type="checkbox"/> Galerie <input type="checkbox"/>
	Si oui : 	Abri <input type="checkbox"/>	<input type="checkbox"/>
	Déchets : <input type="checkbox"/> ( )		
	Échelle <input type="checkbox"/> . Bien meubles : <input type="checkbox"/> ( )		
<b>Type de travaux à effectuer</b>	Ramassage /Nettoyage		
<b>Type de matériaux</b>	Bois de charpente <input checked="" type="checkbox"/>	Vitre <input type="checkbox"/>	Toile / tissu <input type="checkbox"/>
	Bois rond <input type="checkbox"/>	Bardeaux /Papier goudronné <input type="checkbox"/>	Tapis <input type="checkbox"/>
	Panneaux de bois œuvré <input type="checkbox"/>	Objets métalliques/ acier <input type="checkbox"/>	Matelas /mousse <input type="checkbox"/>
	Planches de bois <input type="checkbox"/>	Tôle <input type="checkbox"/>	PVC/ plastique/ prélat/ plexiglass <input type="checkbox"/>
	Béton <input type="checkbox"/>	Bonbonne de propane <input type="checkbox"/>	Réservoir septique <input type="checkbox"/>
	Brique <input type="checkbox"/>	Panneaux 'cœur de porte' <input type="checkbox"/>	Aluminium <input type="checkbox"/>
	Contaminants (?) <input type="checkbox"/>	Isolant (divers) <input type="checkbox"/>	<input type="checkbox"/>
<b>Dimensions approximatives</b>	0,5 m / 0,5 m		
	Soulevé, par rapport au sol: 2 m		ou, S.O. <input type="checkbox"/>
<b>Accessibilité</b>	Facile <input checked="" type="checkbox"/> Moyenne <input type="checkbox"/> Difficile <input type="checkbox"/>		
	Distance au chemin carrossable : 1 m Chemin carrossable accessible en véhicule à <u>quatre</u> roues motrices.		
	Accessible par la route de la Rivière-Saint-Jean sud, ensuite le chemin forestier à 2,6 km passé le 3 <sup>e</sup> rang en direction est pour environ 3,2 km.		
<b>Particularité</b>	Le chemin forestier peut être endommagé et mal entretenu sur certaines portions (largeur réduite au niveau de certains ponceaux, érosion et chaussée cahoteuse). Une visite terrain peut être utile.  Une virée est située : Longitude : - 70° 06' 40" Latitude : 46° 26' 41"		

Figure 1: Structure abandonnée à ramasser.....2

# Fiche descriptive

Dossier 350469 00 000

## Photos



Figure 1: Structure abandonnée à ramasser.

## Fiche descriptive

Dossier 350470 00 000

### Description du site occupé


<b>Localisation administrative</b>	Région :	12-Chaudière-Appalaches	MRC :	Les Etchemins
	Municipalité :	Saint-Camille-de-Lellis		
	Lot 33, Rang A Nord-Est, Canton Daaquam			
<b>Coordonnées :</b>	UTM 19 : 5143929 m N, 414951 m E			
	Géographique (DMS) : Latitude : 46° 26' 37"/ Longitude : - 70° 6' 26"			
<b>Type d'installations</b>	Principale : structure abandonnée et/ou écrasée			
	Dépendances <input type="checkbox"/>	Si oui : 	Remise <input type="checkbox"/>	Sanitaire <input type="checkbox"/> Galerie <input type="checkbox"/>
			Abri <input type="checkbox"/>	<input type="checkbox"/>
	Déchets : <input type="checkbox"/> ( )			
	Échelle <input type="checkbox"/> . Bien meubles : <input type="checkbox"/> ( )			
<b>Type de travaux à effectuer</b>	Ramassage /Nettoyage			
<b>Type de matériaux</b>	Bois de charpente <input checked="" type="checkbox"/>	Vitre <input type="checkbox"/>	Toile / tissu <input type="checkbox"/>	
	Bois rond <input type="checkbox"/>	Bardeaux /Papier goudronné <input type="checkbox"/>	Tapis <input type="checkbox"/>	
	Panneaux de bois œuvré <input type="checkbox"/>	Objets métalliques/ acier <input type="checkbox"/>	Matelas /mousse <input type="checkbox"/>	
	Planches de bois <input type="checkbox"/>	Tôle <input type="checkbox"/>	PVC/ plastique/ prélat/ plexiglass <input type="checkbox"/>	
	Béton <input type="checkbox"/>	Bonbonne de propane <input type="checkbox"/>	Réservoir septique <input type="checkbox"/>	
	Brique <input type="checkbox"/>	Panneaux 'cœur de porte' <input type="checkbox"/>	Aluminium <input type="checkbox"/>	
	Contaminants (?) <input type="checkbox"/>	Isolant (divers) <input type="checkbox"/>	<input type="checkbox"/>	
<b>Dimensions approximatives</b>	2 m / 2 m			
	Soulevé, par rapport au sol:		m	ou, S.O. <input checked="" type="checkbox"/>
<b>Accessibilité</b>	Facile <input checked="" type="checkbox"/>		Moyenne <input type="checkbox"/>	Difficile <input type="checkbox"/>
	Distance au chemin carrossable : 1 m			
	Chemin carrossable accessible en véhicule à <u>quatre</u> roues motrices. Besoin, aussi de transport VTT pour atteindre le chemin carrossable.			
Accessible par la route de la Rivière-Saint-Jean sud, ensuite le chemin forestier à 2,6 km passé le 3 <sup>e</sup> rang en direction est pour environ 3,2 km. Stationner le véhicule et/ou continuer en VTT direction Sud/Est pendant environ 300 m.				
<b>Particularité</b>	Le chemin forestier peut être endommagé et mal entretenu sur certaines portions (largeur réduite au niveau de certains ponceaux, érosion et chaussée cahoteuse). Une visite terrain peut être utile. Une virée est située aux coordonnées : Longitude : - 70° 06' 40" Latitude : 46° 26' 41"			

Figure 1: Amas de bois à ramasser.....2

Figure 2: Plate-forme de bois à ramasser.....2

# Fiche descriptive

Dossier 350470 00 000

## Photos



Figure 1: Amas de bois à ramasser.



Figure 2: Plate-forme de bois à ramasser.

## Fiche descriptive

Dossier 350472 00 000

### Description du site occupé


<b>Localisation administrative</b>	Région :	12-Chaudière-Appalaches	MRC : Les Etchemins																				
	Municipalité :	Saint-Camille-de-Lellis																					
	Lot 34, Rang A Nord-Est, Canton Daaquam																						
<b>Coordonnées :</b>	UTM 19 : 5143794 m N, 415202 m E																						
<b>Type d'installations</b>	Géographique (DMS) : Latitude : 46° 26' 33"/ Longitude : - 70° 06' 14"																						
	Principale : tour de guet																						
	Dépendances <input type="checkbox"/>	Remise <input type="checkbox"/>	Sanitaire <input type="checkbox"/> Galerie <input type="checkbox"/>																				
	Si oui : 	Abri <input type="checkbox"/>	<input type="checkbox"/> <input type="checkbox"/>																				
<b>Type de travaux à effectuer</b>	Démantèlement																						
	<table border="0"> <tr> <td>Bois de charpente <input checked="" type="checkbox"/></td> <td>Vitre <input type="checkbox"/></td> <td>Toile / tissus <input checked="" type="checkbox"/></td> </tr> <tr> <td>Bois rond <input type="checkbox"/></td> <td>Bardeaux /Papier goudronné <input checked="" type="checkbox"/></td> <td>Tapis <input type="checkbox"/></td> </tr> <tr> <td>Panneaux de bois ouvré <input type="checkbox"/></td> <td>Objets métalliques/ acier <input type="checkbox"/></td> <td>Matelas /mousse <input type="checkbox"/></td> </tr> <tr> <td>Planches de bois <input type="checkbox"/></td> <td>Tôle <input type="checkbox"/></td> <td>PVC/ plastique/ prélat/ plexiglass <input type="checkbox"/></td> </tr> <tr> <td>Béton <input type="checkbox"/></td> <td>Bonbonne de propane <input type="checkbox"/></td> <td>Réservoir septique <input type="checkbox"/></td> </tr> <tr> <td>Brique <input type="checkbox"/></td> <td>Panneaux 'cœur de porte' <input type="checkbox"/></td> <td>Aluminium <input type="checkbox"/></td> </tr> <tr> <td>Contaminants (?) <input type="checkbox"/></td> <td>Isolant (divers) <input type="checkbox"/></td> <td><input type="checkbox"/></td> </tr> </table>			Bois de charpente <input checked="" type="checkbox"/>	Vitre <input type="checkbox"/>	Toile / tissus <input checked="" type="checkbox"/>	Bois rond <input type="checkbox"/>	Bardeaux /Papier goudronné <input checked="" type="checkbox"/>	Tapis <input type="checkbox"/>	Panneaux de bois ouvré <input type="checkbox"/>	Objets métalliques/ acier <input type="checkbox"/>	Matelas /mousse <input type="checkbox"/>	Planches de bois <input type="checkbox"/>	Tôle <input type="checkbox"/>	PVC/ plastique/ prélat/ plexiglass <input type="checkbox"/>	Béton <input type="checkbox"/>	Bonbonne de propane <input type="checkbox"/>	Réservoir septique <input type="checkbox"/>	Brique <input type="checkbox"/>	Panneaux 'cœur de porte' <input type="checkbox"/>	Aluminium <input type="checkbox"/>	Contaminants (?) <input type="checkbox"/>	Isolant (divers) <input type="checkbox"/>
Bois de charpente <input checked="" type="checkbox"/>	Vitre <input type="checkbox"/>	Toile / tissus <input checked="" type="checkbox"/>																					
Bois rond <input type="checkbox"/>	Bardeaux /Papier goudronné <input checked="" type="checkbox"/>	Tapis <input type="checkbox"/>																					
Panneaux de bois ouvré <input type="checkbox"/>	Objets métalliques/ acier <input type="checkbox"/>	Matelas /mousse <input type="checkbox"/>																					
Planches de bois <input type="checkbox"/>	Tôle <input type="checkbox"/>	PVC/ plastique/ prélat/ plexiglass <input type="checkbox"/>																					
Béton <input type="checkbox"/>	Bonbonne de propane <input type="checkbox"/>	Réservoir septique <input type="checkbox"/>																					
Brique <input type="checkbox"/>	Panneaux 'cœur de porte' <input type="checkbox"/>	Aluminium <input type="checkbox"/>																					
Contaminants (?) <input type="checkbox"/>	Isolant (divers) <input type="checkbox"/>	<input type="checkbox"/>																					
<b>Dimensions approximatives</b>	1,5 m / 3,5 m x 2,0 m (hauteur structure).																						
	Soulevé, par rapport au sol: 2,5 m		ou, S.O. <input type="checkbox"/>																				
<b>Accessibilité</b>	Facile <input checked="" type="checkbox"/> Moyenne <input type="checkbox"/> Difficile <input type="checkbox"/>																						
	<p>Distance au chemin carrossable : 57 m Chemin carrossable accessible en véhicule à <u>quatre</u> roues motrices.</p> <p>Accessible par la route de la Rivière-Saint-Jean sud, ensuite le chemin forestier à 2,6 km passé le 3<sup>e</sup> rang en direction est pour environ 3,7 km. Continue dans le boisé en VTT ou à pied sur 57 m. Il y a un gros canal <b>sans</b> pont.</p>																						
<b>Particularité</b>	<p>Le chemin forestier peut être endommagé et mal entretenu sur certaines portions (largeur réduite au niveau de certains ponceaux, érosion et chaussée cahoteuse). Une visite terrain peut être utile.</p> <p>Une virée est située à 57 m avant le site.</p>																						

Figure 1: Tour de guet à démanteler.....	2
Figure 2: Autre vue de la tour de guet à démanteler.....	2
Figure 3: Portion de sentier dans les framboisiers.....	3
Figure 4: Canal 45 mètres avant le site.....	3



# Fiche descriptive

Dossier 350472 00 000

## Photos



Figure 1: Tour de guet à démanteler.



Figure 2: Autre vue de la tour de guet à démanteler.



Figure 3: Portion de sentier dans les framboisiers.



Figure 4: Canal 45 mètres avant le site.

## Fiche descriptive

Dossier 350473 00 000

### Description du site occupé

<b>Localisation administrative</b>	Région :	12-Chaudière-Appalaches	MRC : Les Etchemins
	Municipalité :	Saint-Camille-de-Lellis	
	Lot 31, Rang A Nord-Est, Canton Daaquam		
<b>Coordonnées :</b>	UTM 19 : 5143925 m N, 414471 m E		
	Géographique (DMS) : Latitude : 46° 26' 37"/ Longitude : - 70° 06' 49"		
<b>Type d'installations</b>	Principale : cache sur pilotis		
	Dépendances <input type="checkbox"/>	Remise <input type="checkbox"/>	Sanitaire <input type="checkbox"/> Galerie <input type="checkbox"/>
	Si oui :	Abri <input type="checkbox"/>	<input type="checkbox"/> <input type="checkbox"/>
	Déchets : <input type="checkbox"/> ( )		
	Échelle <input type="checkbox"/> . Bien meubles : <input type="checkbox"/> ( )		
<b>Type de travaux à effectuer</b>	Ramassage /Nettoyage		
<b>Type de matériaux</b>	Bois de charpente <input checked="" type="checkbox"/>	Vitre <input type="checkbox"/>	Toile / tissus <input type="checkbox"/>
	Bois rond <input checked="" type="checkbox"/>	Bardeaux /Papier goudronné <input checked="" type="checkbox"/>	Tapis <input type="checkbox"/>
	Panneaux de bois œuvré <input checked="" type="checkbox"/>	Objets métalliques/ acier <input type="checkbox"/>	Matelas /mousse <input type="checkbox"/>
	Planches de bois <input type="checkbox"/>	Tôle <input type="checkbox"/>	PVC/ plastique/ prélat/ plexiglass <input type="checkbox"/>
	Béton <input type="checkbox"/>	Bonbonne de propane <input type="checkbox"/>	Réservoir septique <input type="checkbox"/>
	Brique <input type="checkbox"/>	Panneaux 'cœur de porte' <input type="checkbox"/>	Aluminium <input type="checkbox"/>
	Contaminants (?) <input type="checkbox"/>	Isolant (divers) <input type="checkbox"/>	<input type="checkbox"/>
<b>Dimensions approximatives</b>	1 m / 2 m		
	Soulevé, par rapport au sol: m ou, S.O. <input checked="" type="checkbox"/>		
<b>Accessibilité</b>	Facile <input checked="" type="checkbox"/> Moyenne <input type="checkbox"/> <b>Difficile</b> <input type="checkbox"/>		
	Distance au chemin carrossable : 1 m Chemin carrossable accessible en véhicule à <u>quatre</u> roues motrices.		
	Accessible par la route de la Rivière-Saint-Jean sud, ensuite le chemin forestier à 2,6 km passé le 3 <sup>e</sup> rang direction est pour environ 3,1 km. Finalement, prendre le chemin forestier en direction ouest pour 240 m.		
<b>Particularité</b>	Le chemin forestier peut être endommagé et mal entretenu sur certaines portions (largeur réduite au niveau de certains ponceaux, érosion et chaussée cahoteuse). Une visite terrain peut être utile. Une virée est située aux coordonnées : Longitude : - 70° 7' 09" Latitude : 46° 26' 28"		

Figure 1 : Plateforme à ramasser.....	2
Figure 2 : Plateforme à ramasser.....	2
Figure 3 : Échelle de bois à ramasser.....	3

# Fiche descriptive

Dossier 350473 00 000

## Photos



Figure 1: Plateforme à ramasser.



Figure 2 : Plateforme à ramasser.



Figure 3 : Échelle de bois à ramasser.

## Fiche descriptive

Dossier 350474 00 000

### Description du site occupé


<b>Localisation administrative</b>	Région :	12-Chaudière-Appalaches	MRC :	Les Etchemins
	Municipalité :	Saint-Camille-de-Lellis		
	Lot 31, Rang A Sud-Ouest, Canton Daaquam			
<b>Coordonnées :</b>	UTM 19 : 5143786 m N, 414200 m E			
	Géographique (DMS) : Latitude : 46° 26' 32" / Longitude : - 70° 07' 01"			
<b>Type d'installations</b>	Principale : plateforme			
	Dépendances <input type="checkbox"/>	Si oui : 	Remise <input type="checkbox"/>	Sanitaire <input type="checkbox"/> Galerie <input type="checkbox"/>
			Abri <input type="checkbox"/>	<input type="checkbox"/>
	Déchets : <input type="checkbox"/> ( )			
	Échelle <input type="checkbox"/> . Bien meubles : <input type="checkbox"/> ( )			
<b>Type de travaux à effectuer</b>	Démantèlement			
<b>Type de matériaux</b>	Bois de charpente <input checked="" type="checkbox"/>	Vitre <input type="checkbox"/>	Toile / tissu <input type="checkbox"/>	
	Bois rond <input type="checkbox"/>	Bardeaux / Papier goudronné <input type="checkbox"/>	Tapis <input type="checkbox"/>	
	Panneaux de bois œuvré <input type="checkbox"/>	Objets métalliques/ acier <input type="checkbox"/>	Matelas /mousse <input type="checkbox"/>	
	Planches de bois <input type="checkbox"/>	Tôle <input type="checkbox"/>	PVC/ plastique/ prélat/ plexiglass <input type="checkbox"/>	
	Béton <input type="checkbox"/>	Bonbonne de propane <input type="checkbox"/>	Réservoir septique <input type="checkbox"/>	
	Brique <input type="checkbox"/>	Panneaux 'cœur de porte' <input type="checkbox"/>	Aluminium <input type="checkbox"/>	
	Contaminants (?) <input type="checkbox"/>	Isolant (divers) <input type="checkbox"/>	<input type="checkbox"/>	
<b>Dimensions approximatives</b>	1,5 m / 1,5 m x 2 m (hauteur structure).			
	Soulevé, par rapport au sol:		m	ou, S.O. <input checked="" type="checkbox"/>
<b>Accessibilité</b>	Facile <input checked="" type="checkbox"/>		Moyenne <input type="checkbox"/>	Difficile <input type="checkbox"/>
	Distance au chemin carrossable : 1 m Chemin carrossable accessible en véhicule à <u>quatre</u> roues motrices.			
	Accessible par la route de la Rivière-Saint-Jean sud, ensuite le chemin forestier à 2,6 km passé le 3 <sup>e</sup> rang direction est pour environ 3,1 km. Finalement, prendre le chemin forestier en direction ouest pour 540 m.			
<b>Particularité</b>	Le chemin forestier peut être endommagé et mal entretenu sur certaines portions (largeur réduite au niveau de certains ponceaux, érosion et chaussée cahoteuse). Une visite terrain peut être utile. Une virée est située aux coordonnées : Longitude : - 70° 7' 09" Latitude : 46° 26' 28"			

Figure 1: Plateforme à démanteler.....2

# Fiche descriptive

Dossier 350474 00 000

## Photos



Figure 1: Plateforme à démanteler.

## Fiche descriptive

Dossier 350475 00 000

### Description du site occupé


<b>Localisation administrative</b>	Région :	12-Chaudière-Appalaches	MRC :	Les Etchemins
	Municipalité :	Saint-Camille-de-Lellis		
	Lot 31, Rang A Sud-Ouest, Canton Daaquam			
<b>Coordonnées :</b>	UTM 19 : 5143722 m N, 414053 m E			
	Géographique (DMS) : Latitude : 46° 26' 30"/ Longitude : - 70° 07' 08"			
<b>Type d'installations</b>	Principale : autre			
	Dépendances <input type="checkbox"/>	Si oui : 	Remise <input type="checkbox"/>	Sanitaire <input type="checkbox"/> Galerie <input type="checkbox"/>
			Abri <input type="checkbox"/>	<input type="checkbox"/> <input type="checkbox"/>
	Déchets : <input type="checkbox"/> ( )			
	Échelle <input type="checkbox"/> . Bien meubles : <input type="checkbox"/> ( )			
<b>Type de travaux à effectuer</b>	Ramassage /Nettoyage			
<b>Type de matériaux</b>	Bois de charpente <input checked="" type="checkbox"/>	Vitre <input type="checkbox"/>	Toile / tissus <input type="checkbox"/>	
	Bois rond <input type="checkbox"/>	Bardeaux /Papier goudronné <input type="checkbox"/>	Tapis <input type="checkbox"/>	
	Panneaux de bois œuvré <input type="checkbox"/>	Objets métalliques/ acier <input checked="" type="checkbox"/>	Matelas /mousse <input type="checkbox"/>	
	Planches de bois <input type="checkbox"/>	Tôle <input type="checkbox"/>	PVC/ plastique/ prélat/ plexiglass <input checked="" type="checkbox"/>	
	Béton <input type="checkbox"/>	Bonbonne de propane <input type="checkbox"/>	Réservoir septique <input type="checkbox"/>	
	Brique <input type="checkbox"/>	Panneaux 'cœur de porte' <input type="checkbox"/>	Aluminium <input type="checkbox"/>	
	Contaminants (?) <input type="checkbox"/>	Isolant (divers) <input type="checkbox"/>	Cordage <input checked="" type="checkbox"/>	
<b>Dimensions approximatives</b>	5 m / 5 m			
	Soulevé, par rapport au sol: 2 m ou, S.O. <input type="checkbox"/>			
<b>Accessibilité</b>	Facile <input checked="" type="checkbox"/> Moyenne <input type="checkbox"/> Difficile <input type="checkbox"/>			
	Distance au chemin carrossable : 1 m Chemin carrossable accessible en véhicule à <u>quatre</u> roues motrices.  Accessible par la route de la Rivière-Saint-Jean sud, ensuite le chemin forestier à 2,6 km passé le 3 <sup>e</sup> rang direction est pour environ 3,1 km. Finalement, prendre le chemin forestier en direction ouest pour 700 m.			
<b>Particularité</b>	Le chemin forestier peut être endommagé et mal entretenu sur certaines portions (largeur réduite au niveau de certains ponceaux, érosion et chaussée cahoteuse). Une visite terrain peut être utile. Une virée est située aux coordonnées : Longitude : - 70° 7' 09" Latitude : 46° 26' 28"			

Figure 1: Barils et chaudières à ramasser. ....2

Figure 2: Chaudières enterrées à ramasser.....2

Figure 3: Chaudière dans arbre et cordage à ramasser.....3

Figure 4: Structure au point supplémentaire à démanteler. ....3



# Fiche descriptive

Dossier 350475 00 000

## Photos



Figure 1: Barils et chaudières à ramasser.



Figure 2: Chaudières enterrées à ramasser.



Figure 3: Chaudière dans arbre et cordage à ramasser.



Figure 4: Structure au point supplémentaire à démanteler.

## Fiche descriptive

Dossier 350476 00 000

### Description du site occupé

<b>Localisation administrative</b>	Région :	12-Chaudière-Appalaches	MRC : Les Etchemins
	Municipalité :	Saint-Camille-de-Lellis	
	Lot 24, Rang A Sud-Ouest, Canton Daaquam		
<b>Coordonnées :</b>	UTM 19 : 5144500 m N, 413085 m E		
	Géographique (DMS) : Latitude : 46° 26' 55" / Longitude : - 70° 07' 54"		
<b>Type d'installations</b>	Principale : structure abandonnée et/ou écrasée		
	Dépendances <input type="checkbox"/>	Remise <input type="checkbox"/>	Sanitaire <input type="checkbox"/> Galerie <input type="checkbox"/>
	Si oui :	Abri <input type="checkbox"/>	<input type="checkbox"/>
	Déchets : <input type="checkbox"/> ( )		
	Échelle <input type="checkbox"/> . Bien meubles : <input type="checkbox"/> ( )		
<b>Type de travaux à effectuer</b>	Ramassage /Nettoyage		
<b>Type de matériaux</b>	Bois de charpente <input checked="" type="checkbox"/>	Vitre <input type="checkbox"/>	Toile / tissu <input type="checkbox"/>
	Bois rond <input checked="" type="checkbox"/>	Bardeaux /Papier goudronné <input type="checkbox"/>	Tapis <input type="checkbox"/>
	Panneaux de bois œuvré <input type="checkbox"/>	Objets métalliques/ acier <input type="checkbox"/>	Matelas /mousse <input type="checkbox"/>
	Planches de bois <input type="checkbox"/>	Tôle <input type="checkbox"/>	PVC/ plastique/ prélat/ plexiglass <input type="checkbox"/>
	Béton <input type="checkbox"/>	Bonbonne de propane <input type="checkbox"/>	Réservoir septique <input type="checkbox"/>
	Brique <input type="checkbox"/>	Panneaux 'cœur de porte' <input type="checkbox"/>	Aluminium <input type="checkbox"/>
	Contaminants (?) <input type="checkbox"/>	Isolant (divers) <input type="checkbox"/>	<input type="checkbox"/>
<b>Dimensions approximatives</b>	2 m / 2 m		
	Soulevé, par rapport au sol: m ou, S.O. <input checked="" type="checkbox"/>		
<b>Accessibilité</b>	Facile <input checked="" type="checkbox"/> Moyenne <input type="checkbox"/> Difficile <input type="checkbox"/>		
	Distance au chemin carrossable : 1 m Chemin carrossable accessible en véhicule à <u>quatre</u> roues motrices.		
	Accessible par la route de la Rivière-Saint-Jean sud, à 2,6 km passé le 3 <sup>e</sup> rang rendre le chemin forestier en direction est pour environ 0,8 km.		
<b>Particularité</b>	Le chemin forestier peut être endommagé et mal entretenu sur certaines portions (largeur réduite au niveau de certains ponceaux, érosion et chaussée cahoteuse). Une visite terrain peut être utile. Une virée est située aux coordonnées : Longitude : -70° 7' 34" Latitude : 46° 27' 02"		

Figure 1: Structure abandonnée à ramasser.....2

# Fiche descriptive

Dossier 350476 00 000

## Photos



Figure 1: Structure abandonnée à ramasser.

## Fiche descriptive

Dossier 350534 00 000

### Description du site occupé

<b>Localisation administrative</b>	Région :	12 - Chaudière-Appalaches	MRC :	Les Etchemins																														
	Municipalité :	Saint-Camille-de-Lellis																																
	Lot 31, Rang A Nord-Est, Canton Daaquam																																	
<b>Coordonnées :</b>	UTM 19 : 5144082 m N, 414660 m E																																	
	Géographique (DMS) : Latitude : 46° 26' 42" / Longitude : - 70° 06' 40"																																	
<b>Type de travaux à effectuer</b>	Structure abandonnée à ramasser																																	
<b>Type(s) de débris</b>	<table border="0"> <tr> <td>Bois (divers) <input checked="" type="checkbox"/></td> <td>Vitre/plexiglass <input checked="" type="checkbox"/></td> <td>Toile / tissus <input type="checkbox"/></td> </tr> <tr> <td>Bois transformé (divers) <input type="checkbox"/></td> <td>Bardeaux /Papier goudronné <input type="checkbox"/></td> <td>Tapis <input type="checkbox"/></td> </tr> <tr> <td>Meubles <input checked="" type="checkbox"/></td> <td>Objets métalliques <input type="checkbox"/></td> <td>Matelas /mousse <input type="checkbox"/></td> </tr> <tr> <td>Matériaux de bardage<sup>1</sup> <input type="checkbox"/></td> <td>Poêle à bois/ fonte <input type="checkbox"/></td> <td>PVC/ plastique/ Prélart/ Coroplast <input type="checkbox"/></td> </tr> <tr> <td>Brique <input type="checkbox"/></td> <td>Bonbonne de propane <input type="checkbox"/></td> <td>Réservoir septique <input type="checkbox"/></td> </tr> <tr> <td>Béton <input type="checkbox"/></td> <td>Électroménagers <input type="checkbox"/></td> <td>Baril plastique <input checked="" type="checkbox"/></td> </tr> <tr> <td>Plâtre/crépis <input type="checkbox"/></td> <td>Tôle /Tonneau <input checked="" type="checkbox"/></td> <td>Aluminium <input type="checkbox"/></td> </tr> <tr> <td>Ordures ménagères <input type="checkbox"/></td> <td>Panneaux 'cœur de porte' <input type="checkbox"/></td> <td>Matières organiques <input type="checkbox"/></td> </tr> <tr> <td>Céramique <input type="checkbox"/></td> <td>Matière isolante <input type="checkbox"/></td> <td><b>Contaminants (?)</b> <input type="checkbox"/></td> </tr> <tr> <td>Carcasse automobile <input type="checkbox"/></td> <td>Pièces automobile <input type="checkbox"/></td> <td>Pneus <input type="checkbox"/></td> </tr> </table>				Bois (divers) <input checked="" type="checkbox"/>	Vitre/plexiglass <input checked="" type="checkbox"/>	Toile / tissus <input type="checkbox"/>	Bois transformé (divers) <input type="checkbox"/>	Bardeaux /Papier goudronné <input type="checkbox"/>	Tapis <input type="checkbox"/>	Meubles <input checked="" type="checkbox"/>	Objets métalliques <input type="checkbox"/>	Matelas /mousse <input type="checkbox"/>	Matériaux de bardage <sup>1</sup> <input type="checkbox"/>	Poêle à bois/ fonte <input type="checkbox"/>	PVC/ plastique/ Prélart/ Coroplast <input type="checkbox"/>	Brique <input type="checkbox"/>	Bonbonne de propane <input type="checkbox"/>	Réservoir septique <input type="checkbox"/>	Béton <input type="checkbox"/>	Électroménagers <input type="checkbox"/>	Baril plastique <input checked="" type="checkbox"/>	Plâtre/crépis <input type="checkbox"/>	Tôle /Tonneau <input checked="" type="checkbox"/>	Aluminium <input type="checkbox"/>	Ordures ménagères <input type="checkbox"/>	Panneaux 'cœur de porte' <input type="checkbox"/>	Matières organiques <input type="checkbox"/>	Céramique <input type="checkbox"/>	Matière isolante <input type="checkbox"/>	<b>Contaminants (?)</b> <input type="checkbox"/>	Carcasse automobile <input type="checkbox"/>	Pièces automobile <input type="checkbox"/>	Pneus <input type="checkbox"/>
Bois (divers) <input checked="" type="checkbox"/>	Vitre/plexiglass <input checked="" type="checkbox"/>	Toile / tissus <input type="checkbox"/>																																
Bois transformé (divers) <input type="checkbox"/>	Bardeaux /Papier goudronné <input type="checkbox"/>	Tapis <input type="checkbox"/>																																
Meubles <input checked="" type="checkbox"/>	Objets métalliques <input type="checkbox"/>	Matelas /mousse <input type="checkbox"/>																																
Matériaux de bardage <sup>1</sup> <input type="checkbox"/>	Poêle à bois/ fonte <input type="checkbox"/>	PVC/ plastique/ Prélart/ Coroplast <input type="checkbox"/>																																
Brique <input type="checkbox"/>	Bonbonne de propane <input type="checkbox"/>	Réservoir septique <input type="checkbox"/>																																
Béton <input type="checkbox"/>	Électroménagers <input type="checkbox"/>	Baril plastique <input checked="" type="checkbox"/>																																
Plâtre/crépis <input type="checkbox"/>	Tôle /Tonneau <input checked="" type="checkbox"/>	Aluminium <input type="checkbox"/>																																
Ordures ménagères <input type="checkbox"/>	Panneaux 'cœur de porte' <input type="checkbox"/>	Matières organiques <input type="checkbox"/>																																
Céramique <input type="checkbox"/>	Matière isolante <input type="checkbox"/>	<b>Contaminants (?)</b> <input type="checkbox"/>																																
Carcasse automobile <input type="checkbox"/>	Pièces automobile <input type="checkbox"/>	Pneus <input type="checkbox"/>																																
<b>Volume approximatif</b>	1,0 m <sup>3</sup>																																	
<b>Superficie approximative</b>	1,5 m / 1,5 m																																	
<b>Accessibilité</b>	Facile <input checked="" type="checkbox"/> Moyenne <input type="checkbox"/> Difficile <input type="checkbox"/>																																	
	<p>Distance au chemin carrossable : 15 m Chemin carrossable accessible en véhicule à <u>quatre</u> roues motrices.</p> <p>Accessible par la route de la Rivière-Saint-Jean sud, ensuite le chemin forestier à 2,6 km passé le 3<sup>e</sup> rang direction est pour environ 3,1 km.</p>																																	
<b>Particularité</b>	<p>Le chemin forestier peut être endommagé et mal entretenu sur certaines portions (largeur réduite au niveau de certains ponceaux, érosion et chaussée cahoteuse). Une visite terrain peut être utile.</p> <p>Une virée est située aux abords du site.</p>																																	

Figure 1 : Structure abandonnée à ramasser.....2

Figure 2 : Autre vue de la structure abandonnée à ramasser. ....2

<sup>1</sup> Matériaux de bardage, ou « parement extérieur », comme : fibrociment, CanExcel, ou même vinyle

# Fiche descriptive

Dossier 350534 00 000

## Photos



Figure 1 : Structure abandonnée à ramasser.



Figure 2 : Autre vue de la structure abandonnée à ramasser.

## Fiche descriptive

Dossier 350536 00 000

### Description du site occupé

<b>Localisation administrative</b>	Région :	12 - Chaudière-Appalaches	MRC :	Les Etchemins																														
	Municipalité :	Saint-Camille-de-Lellis																																
	Lot 41, Rang IV, Canton Daaquam																																	
<b>Coordonnées :</b>	UTM 19 : 5141436 m N, 409371 m E Géographique (DMS) : Latitude : 46° 25' 14" / Longitude : - 70° 10' 46"																																	
<b>Type de travaux à effectuer</b>	Structure abandonnée à ramasser.																																	
<b>Type(s) de débris</b>	<table border="0"> <tr> <td>Bois (divers) <input checked="" type="checkbox"/></td> <td>Vitre <input type="checkbox"/></td> <td>Toile / tissus <input type="checkbox"/></td> </tr> <tr> <td>Bois transformé (divers) <input type="checkbox"/></td> <td>Bardeaux /Papier goudronné <input type="checkbox"/></td> <td>Tapis <input type="checkbox"/></td> </tr> <tr> <td>Meubles <input type="checkbox"/></td> <td>Objets métalliques <input checked="" type="checkbox"/></td> <td>Matelas /mousse <input type="checkbox"/></td> </tr> <tr> <td>Matériaux de bardage<sup>1</sup> <input type="checkbox"/></td> <td>Poêle à bois/ fonte <input type="checkbox"/></td> <td>PVC/ plastique/ Prélart/ Coroplast <input checked="" type="checkbox"/></td> </tr> <tr> <td>Brique <input type="checkbox"/></td> <td>Bonbonne de propane <input type="checkbox"/></td> <td>Réservoir septique <input type="checkbox"/></td> </tr> <tr> <td>Béton <input type="checkbox"/></td> <td>Électroménagers <input type="checkbox"/></td> <td>Baril plastique <input type="checkbox"/></td> </tr> <tr> <td>Plâtre/crépis <input type="checkbox"/></td> <td>Tôle /Tonneau <input type="checkbox"/></td> <td>Aluminium <input type="checkbox"/></td> </tr> <tr> <td>Ordures ménagers <input type="checkbox"/></td> <td>Panneaux 'cœur de porte' <input type="checkbox"/></td> <td>Matières organiques <input type="checkbox"/></td> </tr> <tr> <td>Céramique <input type="checkbox"/></td> <td>Matière isolante <input type="checkbox"/></td> <td><b>Contaminants (?)</b> <input type="checkbox"/></td> </tr> <tr> <td>Carcasse automobile <input type="checkbox"/></td> <td>Pièces automobile <input type="checkbox"/></td> <td>Pneus <input type="checkbox"/></td> </tr> </table>				Bois (divers) <input checked="" type="checkbox"/>	Vitre <input type="checkbox"/>	Toile / tissus <input type="checkbox"/>	Bois transformé (divers) <input type="checkbox"/>	Bardeaux /Papier goudronné <input type="checkbox"/>	Tapis <input type="checkbox"/>	Meubles <input type="checkbox"/>	Objets métalliques <input checked="" type="checkbox"/>	Matelas /mousse <input type="checkbox"/>	Matériaux de bardage <sup>1</sup> <input type="checkbox"/>	Poêle à bois/ fonte <input type="checkbox"/>	PVC/ plastique/ Prélart/ Coroplast <input checked="" type="checkbox"/>	Brique <input type="checkbox"/>	Bonbonne de propane <input type="checkbox"/>	Réservoir septique <input type="checkbox"/>	Béton <input type="checkbox"/>	Électroménagers <input type="checkbox"/>	Baril plastique <input type="checkbox"/>	Plâtre/crépis <input type="checkbox"/>	Tôle /Tonneau <input type="checkbox"/>	Aluminium <input type="checkbox"/>	Ordures ménagers <input type="checkbox"/>	Panneaux 'cœur de porte' <input type="checkbox"/>	Matières organiques <input type="checkbox"/>	Céramique <input type="checkbox"/>	Matière isolante <input type="checkbox"/>	<b>Contaminants (?)</b> <input type="checkbox"/>	Carcasse automobile <input type="checkbox"/>	Pièces automobile <input type="checkbox"/>	Pneus <input type="checkbox"/>
Bois (divers) <input checked="" type="checkbox"/>	Vitre <input type="checkbox"/>	Toile / tissus <input type="checkbox"/>																																
Bois transformé (divers) <input type="checkbox"/>	Bardeaux /Papier goudronné <input type="checkbox"/>	Tapis <input type="checkbox"/>																																
Meubles <input type="checkbox"/>	Objets métalliques <input checked="" type="checkbox"/>	Matelas /mousse <input type="checkbox"/>																																
Matériaux de bardage <sup>1</sup> <input type="checkbox"/>	Poêle à bois/ fonte <input type="checkbox"/>	PVC/ plastique/ Prélart/ Coroplast <input checked="" type="checkbox"/>																																
Brique <input type="checkbox"/>	Bonbonne de propane <input type="checkbox"/>	Réservoir septique <input type="checkbox"/>																																
Béton <input type="checkbox"/>	Électroménagers <input type="checkbox"/>	Baril plastique <input type="checkbox"/>																																
Plâtre/crépis <input type="checkbox"/>	Tôle /Tonneau <input type="checkbox"/>	Aluminium <input type="checkbox"/>																																
Ordures ménagers <input type="checkbox"/>	Panneaux 'cœur de porte' <input type="checkbox"/>	Matières organiques <input type="checkbox"/>																																
Céramique <input type="checkbox"/>	Matière isolante <input type="checkbox"/>	<b>Contaminants (?)</b> <input type="checkbox"/>																																
Carcasse automobile <input type="checkbox"/>	Pièces automobile <input type="checkbox"/>	Pneus <input type="checkbox"/>																																
<b>Volume approximatif</b>	1,5 m <sup>3</sup>																																	
<b>Superficie approximative</b>	2 m / 2 m																																	
<b>Accessibilité</b>	Facile <input type="checkbox"/> Moyenne <input checked="" type="checkbox"/> Difficile <input type="checkbox"/>																																	
	Distance au chemin carrossable : 2,3 km Chemin carrossable accessible en véhicule à <u>quatre</u> roues motrices. Besoin, aussi de transport VTT pour atteindre le chemin carrossable. Accessible par la route de la Rivière-Saint-Jean sud, prendre le 3 <sup>e</sup> Rang direction ouest pour environ 4,4 km. Prendre le chemin forestier en direction sud pour 200 m. Ensuite en VTT continuer le chemin forestier pour 1,7 km pour tourner en direction S-O pour 627 m.																																	
<b>Particularité</b>	Le chemin forestier peut être endommagé et mal entretenu sur certaines portions (largeur réduite au niveau de certains ponceaux, érosion et chaussée cahoteuse). Une visite terrain peut être utile. Une virée est située aux coordonnées : Longitude : -70° 10' 46" Latitude : 46° 25' 13"																																	

Figure 1 : Structure abandonnée à ramasser.....2

<sup>1</sup> Matériaux de bardage, ou « parement extérieur », comme : fibrociment, CanExcel, ou même vinyle

# Fiche descriptive

Dossier 350536 00 000

## Photos



Figure 1 : Structure abandonnée à ramasser.



## Fiche descriptive

Dossier 350537 00 000

### Description du site occupé

<b>Localisation administrative</b>	Région :	12 - Chaudière-Appalaches	MRC :	Les Etchemins																														
	Municipalité :	Saint-Camille-de-Lellis																																
	Lot 43, Rang IV, Canton Daaquam																																	
<b>Coordonnées :</b>	UTM 19 : 5141738 m N, 408377 m E																																	
	Géographique (DMS) : Latitude : 46° 25' 23" / Longitude : - 70° 11' 33"																																	
<b>Type de travaux à effectuer</b>	Structure abandonnée à ramasser																																	
<b>Type(s) de débris</b>	<table border="0"> <tr> <td>Bois (divers) <input checked="" type="checkbox"/></td> <td>Vitre <input type="checkbox"/></td> <td>Toile / tissus <input type="checkbox"/></td> </tr> <tr> <td>Bois transformé (divers) <input checked="" type="checkbox"/></td> <td>Bardeaux /Papier goudronné <input type="checkbox"/></td> <td>Tapis <input type="checkbox"/></td> </tr> <tr> <td>Meubles <input type="checkbox"/></td> <td>Objets métalliques <input type="checkbox"/></td> <td>Matelas /mousse <input type="checkbox"/></td> </tr> <tr> <td>Matériaux de bardage<sup>1</sup> <input type="checkbox"/></td> <td>Poêle à bois/ fonte <input type="checkbox"/></td> <td>PVC/ plastique/ Prélart/ Coroplast <input type="checkbox"/></td> </tr> <tr> <td>Brique <input type="checkbox"/></td> <td>Bonbonne de propane <input type="checkbox"/></td> <td>Réservoir septique <input type="checkbox"/></td> </tr> <tr> <td>Béton <input type="checkbox"/></td> <td>Électroménagers <input type="checkbox"/></td> <td>Baril plastique <input type="checkbox"/></td> </tr> <tr> <td>Plâtre/crêpis <input type="checkbox"/></td> <td>Tôle /Tonneau <input type="checkbox"/></td> <td>Aluminium <input type="checkbox"/></td> </tr> <tr> <td>Ordures ménagères <input type="checkbox"/></td> <td>Panneaux 'cœur de porte' <input type="checkbox"/></td> <td>Matières organiques <input type="checkbox"/></td> </tr> <tr> <td>Céramique <input type="checkbox"/></td> <td>Matière isolante <input type="checkbox"/></td> <td><b>Contaminants (?)</b> <input type="checkbox"/></td> </tr> <tr> <td>Carcasse automobile <input type="checkbox"/></td> <td>Pièces automobile <input type="checkbox"/></td> <td>Pneus <input type="checkbox"/></td> </tr> </table>				Bois (divers) <input checked="" type="checkbox"/>	Vitre <input type="checkbox"/>	Toile / tissus <input type="checkbox"/>	Bois transformé (divers) <input checked="" type="checkbox"/>	Bardeaux /Papier goudronné <input type="checkbox"/>	Tapis <input type="checkbox"/>	Meubles <input type="checkbox"/>	Objets métalliques <input type="checkbox"/>	Matelas /mousse <input type="checkbox"/>	Matériaux de bardage <sup>1</sup> <input type="checkbox"/>	Poêle à bois/ fonte <input type="checkbox"/>	PVC/ plastique/ Prélart/ Coroplast <input type="checkbox"/>	Brique <input type="checkbox"/>	Bonbonne de propane <input type="checkbox"/>	Réservoir septique <input type="checkbox"/>	Béton <input type="checkbox"/>	Électroménagers <input type="checkbox"/>	Baril plastique <input type="checkbox"/>	Plâtre/crêpis <input type="checkbox"/>	Tôle /Tonneau <input type="checkbox"/>	Aluminium <input type="checkbox"/>	Ordures ménagères <input type="checkbox"/>	Panneaux 'cœur de porte' <input type="checkbox"/>	Matières organiques <input type="checkbox"/>	Céramique <input type="checkbox"/>	Matière isolante <input type="checkbox"/>	<b>Contaminants (?)</b> <input type="checkbox"/>	Carcasse automobile <input type="checkbox"/>	Pièces automobile <input type="checkbox"/>	Pneus <input type="checkbox"/>
Bois (divers) <input checked="" type="checkbox"/>	Vitre <input type="checkbox"/>	Toile / tissus <input type="checkbox"/>																																
Bois transformé (divers) <input checked="" type="checkbox"/>	Bardeaux /Papier goudronné <input type="checkbox"/>	Tapis <input type="checkbox"/>																																
Meubles <input type="checkbox"/>	Objets métalliques <input type="checkbox"/>	Matelas /mousse <input type="checkbox"/>																																
Matériaux de bardage <sup>1</sup> <input type="checkbox"/>	Poêle à bois/ fonte <input type="checkbox"/>	PVC/ plastique/ Prélart/ Coroplast <input type="checkbox"/>																																
Brique <input type="checkbox"/>	Bonbonne de propane <input type="checkbox"/>	Réservoir septique <input type="checkbox"/>																																
Béton <input type="checkbox"/>	Électroménagers <input type="checkbox"/>	Baril plastique <input type="checkbox"/>																																
Plâtre/crêpis <input type="checkbox"/>	Tôle /Tonneau <input type="checkbox"/>	Aluminium <input type="checkbox"/>																																
Ordures ménagères <input type="checkbox"/>	Panneaux 'cœur de porte' <input type="checkbox"/>	Matières organiques <input type="checkbox"/>																																
Céramique <input type="checkbox"/>	Matière isolante <input type="checkbox"/>	<b>Contaminants (?)</b> <input type="checkbox"/>																																
Carcasse automobile <input type="checkbox"/>	Pièces automobile <input type="checkbox"/>	Pneus <input type="checkbox"/>																																
<b>Volume approximatif</b>	1 m <sup>3</sup>																																	
<b>Superficie approximative</b>	1 m / 1 m																																	
<b>Accessibilité</b>	<p>Facile <input checked="" type="checkbox"/> Moyenne <input type="checkbox"/> Difficile <input type="checkbox"/></p> <p>Distance au chemin carrossable : 2,4 km Chemin carrossable accessible en véhicule à <u>quatre</u> roues motrices. Besoin, aussi de transport VTT pour atteindre le chemin carrossable. Accessible par la route de la Rivière-Saint-Jean sud, prendre le 3<sup>e</sup> Rang direction ouest pour environ 4,4 km. Prendre le chemin forestier en direction sud pour 200 m. Ensuite en VTT continuer le chemin forestier pour 1,7 km pour tourner en direction S-O pour 662 m.</p>																																	
<b>Particularité</b>	<p>Le chemin forestier peut être endommagé et mal entretenu sur certaines portions (largeur réduite au niveau de certains ponceaux, érosion et chaussée cahoteuse). Une visite terrain peut être utile. Une virée est située aux coordonnées : Longitude : -70° 10' 46" Latitude : 46° 25' 13"</p>																																	

Figure 1 : Structure abandonnée à ramasser.....2

<sup>1</sup> Matériaux de bardage, ou « parement extérieur », comme : fibrociment, CanExcel, ou même vinyle

# Fiche descriptive

Dossier 350537 00 000

## Photos



Figure 1 : Structure abandonnée à ramasser.

## Fiche descriptive

Dossier 350538 00 000

### Description du site occupé

<b>Localisation administrative</b>	Région :	12 - Chaudière-Appalaches	MRC :	Les Etchemins																														
	Municipalité :	Saint-Camille-de-Lellis																																
	Lot 44, Rang III, Canton Daaquam																																	
<b>Coordonnées :</b>	UTM 19 : 5142146 m N, 407897 m E Géographique (DMS) : Latitude : 46° 25' 36" / Longitude : - 70° 11' 55"																																	
<b>Type de travaux à effectuer</b>	Structure abandonnée à ramasser																																	
<b>Type(s) de débris</b>	<table border="0"> <tr> <td>Bois (divers) <input checked="" type="checkbox"/></td> <td>Vitre <input type="checkbox"/></td> <td>Toile / tissus <input type="checkbox"/></td> </tr> <tr> <td>Bois transformé (divers) <input type="checkbox"/></td> <td>Bardeaux /Papier goudronné <input type="checkbox"/></td> <td>Tapis <input type="checkbox"/></td> </tr> <tr> <td>Meubles <input type="checkbox"/></td> <td>Objets métalliques <input type="checkbox"/></td> <td>Matelas /mousse <input type="checkbox"/></td> </tr> <tr> <td>Matériaux de bardage<sup>1</sup> <input type="checkbox"/></td> <td>Poêle à bois/ fonte <input type="checkbox"/></td> <td>PVC/ plastique/ Prélart/ Coroplast <input type="checkbox"/></td> </tr> <tr> <td>Brique <input type="checkbox"/></td> <td>Bonbonne de propane <input type="checkbox"/></td> <td>Réservoir septique <input type="checkbox"/></td> </tr> <tr> <td>Béton <input type="checkbox"/></td> <td>Électroménagers <input type="checkbox"/></td> <td>Baril plastique <input type="checkbox"/></td> </tr> <tr> <td>Plâtre/crêpis <input type="checkbox"/></td> <td>Tôle /Tonneau <input type="checkbox"/></td> <td>Aluminium <input type="checkbox"/></td> </tr> <tr> <td>Ordures ménagers <input type="checkbox"/></td> <td>Panneaux 'cœur de porte' <input type="checkbox"/></td> <td>Matières organiques <input type="checkbox"/></td> </tr> <tr> <td>Céramique <input type="checkbox"/></td> <td>Matière isolante <input type="checkbox"/></td> <td><b>Contaminants (?)</b> <input type="checkbox"/></td> </tr> <tr> <td>Carcasse automobile <input type="checkbox"/></td> <td>Pièces automobile <input type="checkbox"/></td> <td>Pneus <input type="checkbox"/></td> </tr> </table>				Bois (divers) <input checked="" type="checkbox"/>	Vitre <input type="checkbox"/>	Toile / tissus <input type="checkbox"/>	Bois transformé (divers) <input type="checkbox"/>	Bardeaux /Papier goudronné <input type="checkbox"/>	Tapis <input type="checkbox"/>	Meubles <input type="checkbox"/>	Objets métalliques <input type="checkbox"/>	Matelas /mousse <input type="checkbox"/>	Matériaux de bardage <sup>1</sup> <input type="checkbox"/>	Poêle à bois/ fonte <input type="checkbox"/>	PVC/ plastique/ Prélart/ Coroplast <input type="checkbox"/>	Brique <input type="checkbox"/>	Bonbonne de propane <input type="checkbox"/>	Réservoir septique <input type="checkbox"/>	Béton <input type="checkbox"/>	Électroménagers <input type="checkbox"/>	Baril plastique <input type="checkbox"/>	Plâtre/crêpis <input type="checkbox"/>	Tôle /Tonneau <input type="checkbox"/>	Aluminium <input type="checkbox"/>	Ordures ménagers <input type="checkbox"/>	Panneaux 'cœur de porte' <input type="checkbox"/>	Matières organiques <input type="checkbox"/>	Céramique <input type="checkbox"/>	Matière isolante <input type="checkbox"/>	<b>Contaminants (?)</b> <input type="checkbox"/>	Carcasse automobile <input type="checkbox"/>	Pièces automobile <input type="checkbox"/>	Pneus <input type="checkbox"/>
Bois (divers) <input checked="" type="checkbox"/>	Vitre <input type="checkbox"/>	Toile / tissus <input type="checkbox"/>																																
Bois transformé (divers) <input type="checkbox"/>	Bardeaux /Papier goudronné <input type="checkbox"/>	Tapis <input type="checkbox"/>																																
Meubles <input type="checkbox"/>	Objets métalliques <input type="checkbox"/>	Matelas /mousse <input type="checkbox"/>																																
Matériaux de bardage <sup>1</sup> <input type="checkbox"/>	Poêle à bois/ fonte <input type="checkbox"/>	PVC/ plastique/ Prélart/ Coroplast <input type="checkbox"/>																																
Brique <input type="checkbox"/>	Bonbonne de propane <input type="checkbox"/>	Réservoir septique <input type="checkbox"/>																																
Béton <input type="checkbox"/>	Électroménagers <input type="checkbox"/>	Baril plastique <input type="checkbox"/>																																
Plâtre/crêpis <input type="checkbox"/>	Tôle /Tonneau <input type="checkbox"/>	Aluminium <input type="checkbox"/>																																
Ordures ménagers <input type="checkbox"/>	Panneaux 'cœur de porte' <input type="checkbox"/>	Matières organiques <input type="checkbox"/>																																
Céramique <input type="checkbox"/>	Matière isolante <input type="checkbox"/>	<b>Contaminants (?)</b> <input type="checkbox"/>																																
Carcasse automobile <input type="checkbox"/>	Pièces automobile <input type="checkbox"/>	Pneus <input type="checkbox"/>																																
<b>Volume approximatif</b>	1,5 m <sup>3</sup>																																	
<b>Superficie approximative</b>	1 m / 1 m																																	
<b>Accessibilité</b>	Facile <input checked="" type="checkbox"/> Moyenne <input type="checkbox"/> Difficile <input type="checkbox"/>																																	
	<p>Distance au chemin carrossable : 0,4 km Chemin carrossable accessible en véhicule à <u>quatre</u> roues motrices. Besoin, aussi de transport VTT pour atteindre le chemin carrossable. Accessible par la route de la Rivière-Saint-Jean sud, prendre le 3<sup>e</sup> Rang direction ouest pour environ 4,4 km. Prendre le chemin forestier en direction sud pour 200 m. Ensuite en VTT continuer le chemin forestier pour 0,4 km.</p>																																	
<b>Particularité</b>	<p>Le chemin forestier peut être endommagé et mal entretenu sur certaines portions (largeur réduite au niveau de certains ponceaux, érosion et chaussée cahoteuse). Une visite terrain peut être utile. Une virée est située aux coordonnées : Longitude : -70° 10' 25" Latitude : 46° 25' 47"</p>																																	

Figure 1: Structure abandonnée à ramasser.....2

Figure 2 : Autres débris à ramasser.....2

Figure 3 : Autres débris à ramasser.....3

<sup>1</sup> Matériaux de bardage, ou « parement extérieur », comme : fibrociment, CanExcel, ou même vinyle

# Fiche descriptive

Dossier 350538 00 000

## Photos



Figure 1: Structure abandonnée à ramasser.



Figure 2 : Autres débris à ramasser.

# Fiche descriptive

Dossier 350538 00 000

## Photos



Figure 3 : Autres débris à ramasser.

## Fiche descriptive

Dossier 350554 00 000

### Description du site occupé

<b>Localisation administrative</b>	Région :	12 - Chaudière-Appalaches	MRC :	Les Appalaches
	Municipalité :	Saint-Camille-de-Lellis		
	Lot 33, Rang IV, Canton Daaquam			
<b>Coordonnées :</b>	UTM 19 : 5142421 m N, 411401 m E			
	Géographique (DMS) : Latitude : 46° 25' 46" / Longitude : - 70° 9' 11"			
<b>Type de travaux à effectuer</b>	Nettoyage d'un dépotoir illégal			
<b>Type(s) de débris</b>	Bois (divers) <input checked="" type="checkbox"/>	Vitre <input type="checkbox"/>	Toile / tissus <input type="checkbox"/>	
	Bois transformé (divers) <input type="checkbox"/>	Bardeaux /Papier goudronné <input type="checkbox"/>	Tapis <input checked="" type="checkbox"/>	
	Meubles <input checked="" type="checkbox"/>	Objets métalliques <input type="checkbox"/>	Matelas /mousse <input type="checkbox"/>	
	Matériaux de bardage <sup>1</sup> <input type="checkbox"/>	Poêle à bois/ fonte <input type="checkbox"/>	PVC/ plastique/ Prélart/ Coroplast <input type="checkbox"/>	
	Brique <input type="checkbox"/>	Bonbonne de propane <input type="checkbox"/>	Réservoir septique <input type="checkbox"/>	
	Béton <input type="checkbox"/>	Électroménagers <input type="checkbox"/>	Baril plastique <input type="checkbox"/>	
	Plâtre/crêpis <input type="checkbox"/>	Tôle /Tonneau <input type="checkbox"/>	Aluminium <input type="checkbox"/>	
	Ordures ménagers <input type="checkbox"/>	Panneaux 'cœur de porte' <input type="checkbox"/>	Matières organiques <input type="checkbox"/>	
	Céramique <input type="checkbox"/>	Matière isolante <input type="checkbox"/>	<b>Contaminants (?)</b> <input type="checkbox"/>	
	Carcasse automobile <input type="checkbox"/>	Pièces automobile <input type="checkbox"/>	Pneus <input type="checkbox"/>	
<b>Volume approximatif</b>	0,5 m <sup>3</sup>			
<b>Superficie approximative</b>	1 m / 1 m			
<b>Accessibilité</b>	Facile <input checked="" type="checkbox"/>		Moyenne <input type="checkbox"/>	Difficile <input type="checkbox"/>
	<p>Distance au chemin carrossable : 4 m Chemin carrossable accessible en véhicule à <u>quatre</u> roues motrices. Besoin, aussi de transport VTT pour atteindre le chemin carrossable.</p> <p>Accessible par la route de la Rivière-Saint-Jean sud, à 3,3 km passé le 3<sup>e</sup> rang prendre le chemin forestier en direction ouest pour environ 2 km, ensuite prendre le chemin forestier en direction nord sur 610 m.</p>			
<b>Particularité</b>	<p>Le chemin forestier peut être endommagé et mal entretenu sur certaines portions (largeur réduite au niveau de certains ponceaux, érosion et chaussée cahoteuse). Une visite terrain peut être utile.</p> <p>Une virée est située aux coordonnées : Longitude : -70° 9' 35" Latitude : 46° 25' 53"</p>			

Figure 1: Débris à ramasser.....2

<sup>1</sup> Matériaux de bardage, ou « parement extérieur », comme : fibrociment, CanExcel, ou même vinyle

# Fiche descriptive

Dossier 350554 00 000

## Photos



Figure 1: Débris à ramasser.

## Fiche descriptive

Dossier 350555 00 000

### Description du site occupé

<b>Localisation administrative</b>	Région :	12 - Chaudière-Appalaches	MRC :	Les Appalaches
	Municipalité :	Saint-Camille-de-Lellis		
	Lot 27, Rang IV, Canton Daaquam			
<b>Coordonnées :</b>	UTM 19 : 5144441 m N, 411676 m E Géographique (DMS) : Latitude : 46° 26' 52" / Longitude : - 70° 8' 60"			
<b>Type de travaux à effectuer</b>	Nettoyage d'un dépotoir illégal			
<b>Type(s) de débris</b>	Bois (divers) <input type="checkbox"/>	Vitre <input type="checkbox"/>	Toile / tissus <input type="checkbox"/>	
	Bois transformé (divers) <input type="checkbox"/>	Bardeaux /Papier goudronné <input type="checkbox"/>	Tapis <input type="checkbox"/>	
	Meubles <input type="checkbox"/>	Objets métalliques <input checked="" type="checkbox"/>	Matelas /mousse <input type="checkbox"/>	
	Matériaux de bardage <sup>1</sup> <input type="checkbox"/>	Poêle à bois/ fonte <input type="checkbox"/>	PVC/ plastique/ Prélart/ Coroplast <input type="checkbox"/>	
	Brique <input type="checkbox"/>	Bonbonne de propane <input type="checkbox"/>	Réservoir septique <input type="checkbox"/>	
	Béton <input type="checkbox"/>	Électroménagers <input type="checkbox"/>	Baril plastique <input type="checkbox"/>	
	Plâtre/crêpis <input type="checkbox"/>	Tôle /Tonneau <input type="checkbox"/>	Aluminium <input type="checkbox"/>	
	Ordures ménagères <input type="checkbox"/>	Panneaux 'cœur de porte' <input type="checkbox"/>	Matières organiques <input type="checkbox"/>	
	Céramique <input type="checkbox"/>	Matière isolante <input type="checkbox"/>	<b>Contaminants (?)</b> <input type="checkbox"/>	
	Carcasse automobile <input type="checkbox"/>	Pièces automobile <input type="checkbox"/>	Pneus <input checked="" type="checkbox"/>	
	,			
<b>Volume approximatif</b>	1,5 m <sup>3</sup>			
<b>Superficie approximative</b>	2 m / 2 m			
<b>Accessibilité</b>	Facile <input checked="" type="checkbox"/> Moyenne <input type="checkbox"/> Difficile <input type="checkbox"/>			
	Distance au chemin carrossable : 15 m Chemin carrossable accessible en véhicule à <u>quatre</u> roues motrices. Accessible par la route de la Rivière-Saint-Jean sud, à 2,6 km passé le 3 <sup>e</sup> rang prendre le chemin forestier en direction ouest pour environ 1,1 km.			
<b>Particularité</b>	Le chemin forestier peut être endommagé et mal entretenu sur certaines portions (largeur réduite au niveau de certains ponceaux, érosion et chaussée cahoteuse). Une visite terrain peut être utile. Une virée est située aux coordonnées : Longitude : -70° 10' 09" Latitude : 46° 25' 58"			

Figure 1 : Déchets à ramasser. ....2

<sup>1</sup> Matériaux de bardage, ou « parement extérieur », comme : fibrociment, CanExcel, ou même vinyle



# Fiche descriptive

Dossier 350555 00 000

## Photos



Figure 1 : Déchets à ramasser.

## Fiche descriptive

Dossier 350556 00 000

### Description du site occupé

<b>Localisation administrative</b>	Région :	12 - Chaudière-Appalaches	MRC :	Les Appalaches
	Municipalité :	Saint-Camille-de-Lellis		
	Lot 27, Rang IV, Canton Daaquam			
<b>Coordonnées :</b>	UTM 19 : 5144223 m N, 411344 m E Géographique (DMS) : Latitude : 46° 26' 45" / Longitude : - 70° 9' 15"			
<b>Type de travaux à effectuer</b>	Structure abandonnée à ramasser			
<b>Type(s) de débris</b>	Bois (divers) <input checked="" type="checkbox"/>	Vitre <input type="checkbox"/>	Toile / tissus <input type="checkbox"/>	
	Bois transformé (divers) <input type="checkbox"/>	Bardeaux /Papier goudronné <input type="checkbox"/>	Tapis <input type="checkbox"/>	
	Meubles <input type="checkbox"/>	Objets métalliques <input type="checkbox"/>	Matelas /mousse <input type="checkbox"/>	
	Matériaux de bardage <sup>1</sup> <input type="checkbox"/>	Poêle à bois/ fonte <input type="checkbox"/>	PVC/ plastique/ Prélart/ Coroplast <input type="checkbox"/>	
	Brique <input type="checkbox"/>	Bonbonne de propane <input type="checkbox"/>	Réservoir septique <input type="checkbox"/>	
	Béton <input type="checkbox"/>	Électroménagers <input type="checkbox"/>	Baril plastique <input type="checkbox"/>	
	Plâtre/crêpis <input type="checkbox"/>	Tôle /Tonneau <input checked="" type="checkbox"/>	Aluminium <input type="checkbox"/>	
	Ordures ménagères <input type="checkbox"/>	Panneaux 'cœur de porte' <input type="checkbox"/>	Matières organiques <input type="checkbox"/>	
	Céramique <input type="checkbox"/>	Matière isolante <input type="checkbox"/>	<b>Contaminants (?)</b> <input type="checkbox"/>	
	Carcasse automobile <input type="checkbox"/>	Pièces automobile <input type="checkbox"/>	Pneus <input type="checkbox"/>	
	,			
<b>Volume approximatif</b>	1 m <sup>3</sup>			
<b>Superficie approximative</b>	2 m / 2 m			
<b>Accessibilité</b>	Facile <input checked="" type="checkbox"/>		Moyenne <input type="checkbox"/>	Difficile <input type="checkbox"/>
	Distance au chemin carrossable : 1 m Chemin carrossable accessible en véhicule à <u>quatre</u> roues motrices. Accessible par la route de la Rivière-Saint-Jean sud, à 2,6 km passé le 3 <sup>e</sup> rang prendre le chemin forestier en direction ouest pour environ 1,7 km.			
<b>Particularité</b>	Le chemin forestier peut être endommagé et mal entretenu sur certaines portions (largeur réduite au niveau de certains ponceaux, érosion et chaussée cahoteuse). Une visite terrain peut être utile. Une virée est située aux coordonnées : Longitude : -70° 10' 09" Latitude : 46° 25' 58"			

Figure 1 : Éléments de la structure à ramasser.....2

Figure 2 : Autres éléments de la structure à ramasser.....2

Figure 3 : Autres éléments de la structure à ramasser.....3

<sup>1</sup> Matériaux de bardage, ou « parement extérieur », comme : fibrociment, CanExcel, ou même vinyle

# Fiche descriptive

Dossier 350556 00 000

## Photos



Figure 1 : Éléments de la structure à ramasser.



Figure 2 : Autres éléments de la structure à ramasser.

# Fiche descriptive

Dossier 350556 00 000

## Photos



Figure 3 : Autres éléments de la structure à ramasser.

## Fiche descriptive

Dossier 350557 00 000

### Description du site occupé

<b>Localisation administrative</b>	Région :	12 - Chaudière-Appalaches	MRC :	Les Appalaches
	Municipalité :	Saint-Camille-de-Lellis		
	Lot 42, Rang IV, Canton Daaquam			
<b>Coordonnées :</b>	UTM 19 : 5141313 m N, 409296 m E Géographique (DMS) : Latitude : 46° 25' 09" / Longitude : - 70° 10' 49"			
<b>Type de travaux à effectuer</b>	Structure abandonnée à ramasser			
<b>Type(s) de débris</b>	Bois (divers) <input checked="" type="checkbox"/>	Vitre <input type="checkbox"/>	Toile / tissus <input checked="" type="checkbox"/>	
	Bois transformé (divers) <input type="checkbox"/>	Bardeaux /Papier goudronné <input type="checkbox"/>	Tapis <input type="checkbox"/>	
	Meubles <input type="checkbox"/>	Objets métalliques <input type="checkbox"/>	Matelas /mousse <input type="checkbox"/>	
	Matériaux de bardage <sup>1</sup> <input type="checkbox"/>	Poêle à bois/ fonte <input type="checkbox"/>	PVC/ plastique/ Prélart/ Coroplast <input type="checkbox"/>	
	Brique <input type="checkbox"/>	Bonbonne de propane <input type="checkbox"/>	Réservoir septique <input type="checkbox"/>	
	Béton <input type="checkbox"/>	Électroménagers <input type="checkbox"/>	Baril plastique <input type="checkbox"/>	
	Plâtre/crêpis <input type="checkbox"/>	Tôle /Tonneau <input type="checkbox"/>	Aluminium <input type="checkbox"/>	
	Ordures ménagères <input type="checkbox"/>	Panneaux 'cœur de porte' <input type="checkbox"/>	Matières organiques <input type="checkbox"/>	
	Céramique <input type="checkbox"/>	Matière isolante <input type="checkbox"/>	<b>Contaminants (?)</b> <input type="checkbox"/>	
	Carcasse automobile <input type="checkbox"/>	Pièces automobile <input type="checkbox"/>	Pneus <input type="checkbox"/>	
<b>Volume approximatif</b>	1 m <sup>3</sup>			
<b>Superficie approximative</b>	1 m / 1 m			
<b>Accessibilité</b>	Facile <input type="checkbox"/>		Moyenne <input checked="" type="checkbox"/>	Difficile <input type="checkbox"/>
	Distance au chemin carrossable : 2,6 km Chemin carrossable accessible en véhicule à <u>quatre</u> roues motrices. Besoin, aussi de transport VTT pour atteindre le chemin carrossable. Accessible par la route de la Rivière-Saint-Jean sud, prendre le 3 <sup>e</sup> Rang direction ouest pour environ 4,4 km. Prendre le chemin forestier en direction sud pour 200 m. Ensuite en VTT continuer le chemin forestier pour 1,7 km pour tourner en direction S-O pour 662 m. Prendre le sentier en direction S-O pour 144 m.			
<b>Particularité</b>	Le chemin forestier peut être endommagé et mal entretenu sur certaines portions (largeur réduite au niveau de certains ponceaux, érosion et chaussée cahoteuse). Une visite terrain peut être utile. Une virée est située aux coordonnées : Longitude : -70° 10' 46" Latitude : 46° 25' 13"			

Figure 1 : Structure abandonnée à ramasser.....2

<sup>1</sup> Matériaux de bardage, ou « parement extérieur », comme : fibrociment, CanExcel, ou même vinyle

# Fiche descriptive

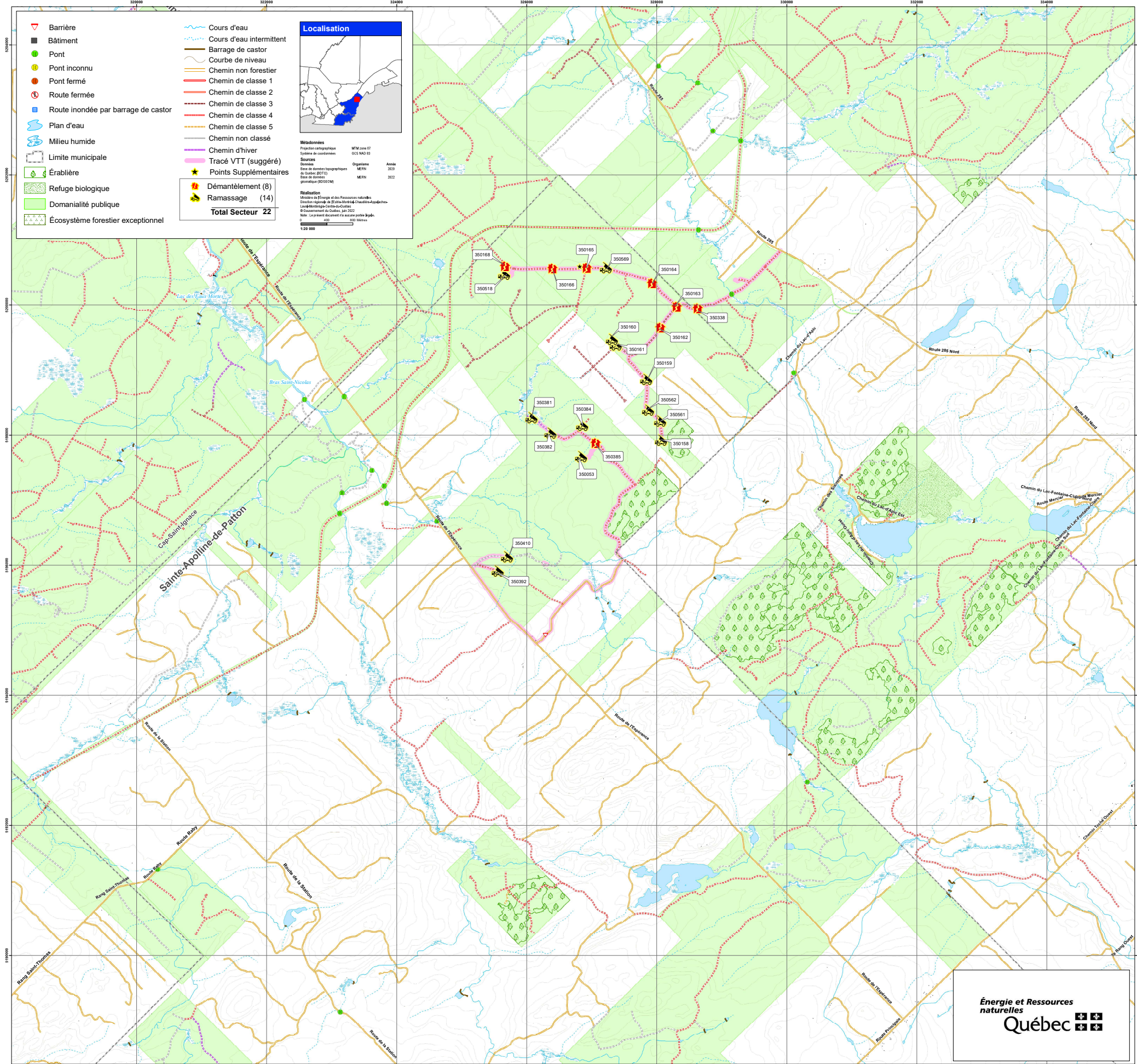
Dossier 350557 00 000

## Photos



Figure 1 : Structure abandonnée à ramasser.


Appel d'offres 2022 de démantèlements et de ramassages d'occupations sans droit  
Carte du Secteur Sainte-Apolline-de-Patton



## Fiche descriptive

Dossier 350053 00 000

### Description du site occupé

<b>Localisation administrative</b>	Région :	12-Chaudière-Appalaches	MRC : Montmagny
	Municipalité :	Sainte-Apolline-de-Patton	
	Lot 11, Rang X, Canton Bourdages		
<b>Coordonnées :</b>	UTM 19 : 5196783 m N, 407824 m E		
	Géographique (DMS) : Latitude : 46° 55' 05"/ Longitude : - 70° 12' 38"		
<b>Type d'installations</b>	Principale : Débris de brûlage (Camp)		
	Dépendances <input type="checkbox"/>	Remise <input type="checkbox"/>	Sanitaire <input type="checkbox"/> Galerie <input type="checkbox"/>
	Si oui : 	Abri <input type="checkbox"/>	<input type="checkbox"/>
<b>Type de travaux à effectuer</b>	Ramassage /Nettoyage		
<b>Type de matériaux</b>	Bois de charpente <input checked="" type="checkbox"/>	Vitre <input checked="" type="checkbox"/>	Toile / tissus <input type="checkbox"/>
	Bois rond <input type="checkbox"/>	Bardeaux /Papier goudronné <input type="checkbox"/>	Tapis <input type="checkbox"/>
	Panneaux de bois œuvré <input type="checkbox"/>	Objets métalliques/ acier <input checked="" type="checkbox"/>	Matelas /mousse <input type="checkbox"/>
	Planches de bois <input type="checkbox"/>	Tôle <input checked="" type="checkbox"/>	PVC/ plastique/ prélat/ plexiglass <input type="checkbox"/>
	Contaminants (?) <input type="checkbox"/>	Isolant (divers) <input checked="" type="checkbox"/>	<input type="checkbox"/>
	Poêle à bois en fonte dessous les débris, structures de matelas à ressort (3), plusieurs panneaux de tôle (plus d'une vingtaine 3'x6')		
<b>Dimensions approximatives</b>	4 m x 3 m		
	Soulevé, par rapport au sol:	m	ou, S.O. <input checked="" type="checkbox"/>
<b>Accessibilité</b>	Facile <input type="checkbox"/> Moyenne <input type="checkbox"/> <b>Difficile</b> <input checked="" type="checkbox"/>		
	Distance au chemin carrossable : 350 m Chemin carrossable accessible en véhicule à <u>quatre</u> roues motrices.  Accessible par la route 216, tourner à gauche direction Nord-Ouest sur la route de l'Espérance. Continuer pendant environ 6,8 km. Prendre le chemin situé sur terrain privé (présence de barrière cadénassée) sur le lot 3 769 007 du Cadastre du Québec (entre les adresses 500 et 504 de la Route de l'Espérance) sur environ 2,2 km jusqu'à l'érablière. Prendre le chemin forestier secondaire direction Nord-Ouest qui longe l'érablière sur 1,3 km et à la fourche, prendre le chemin forestier à gauche (direction Nord-Ouest) sur 875 m. Ensuite, en VTT, prendre la direction Sud-Ouest dans le bois sur environ 350 m		
<b>Particularité</b>	L'entrepreneur devra prendre entente avec le propriétaire privé du lot 3 769 007 du Cadastre du Québec afin d'accéder aux sites et obtenir une clé pour ouvrir la barrière située à l'entrée de ce chemin.  La dernière section en VTT (350 m) n'est pas un sentier VTT défini et balisé. Il s'agit d'un boisé de feuillus peu dense avec végétation au sol assez haute. L'accès VTT a été balisé avec du ruban forestier afin d'aider à la navigation, mais l'entrepreneur pourra se faire un passage pour le transport des matériaux. Si des arbres sont à couper, un permis du Ministère des Forêts, de la Faune et des Parcs devra être obtenu par l'entrepreneur avant l'exécution des travaux.		



# Fiche descriptive

Dossier 350053 00 000

## Photos



Figure 1: Débris à ramasser



Figure 2: Débris à ramasser



Figure 3: Débris à ramasser



Figure 4: Débris à ramasser



Figure 5: Débris à ramasser (structure de lit à ressort)



Figure 6: Débris à ramasser (panneaux d'isolant)



Figure 7: Poêle à bois sous les débris de tôles



Figure 8: Vue rapprochée des débris (vitre, quincaillerie etc.)



Figure 9: Débris à ramasser (panneaux de tôle à 5m au Sud du site principal)



Figure 10: Débris à ramasser (5m au Sud du site principal)



Figure 11: Vue rapprochée des débris (5m au Sud du site principal)



Figure 12: État de l'accès en VTT



Figure 13: Entrée de l'accès VTT



Figure 14: État du chemin forestier



Figure 15: État du chemin forestier




Figure 16: Accès du chemin forestier à partir de l'érablière (privée)

## Fiche descriptive

Dossier 350158 00 000

### Description du site occupé

<b>Localisation administrative</b>	Région :	12-Chaudière-Appalaches	MRC : Montmagny
	Municipalité :	Sainte-Apolline-de-Patton	
	Lot 7, Rang X, Canton Bourdages		
<b>Coordonnées :</b>	UTM 19 : 5197011 m N, 409057 m E Géographique (DMS) : Latitude : 46° 55' 13"/ Longitude : - 70° 11' 40"		
<b>Type d'installations</b>	Principale : structure abandonnée et/ou écrasée		
	Dépendances <input type="checkbox"/>	Remise <input type="checkbox"/>	Sanitaire <input type="checkbox"/> Galerie <input type="checkbox"/>
	Si oui : 	Abri <input type="checkbox"/>	<input type="checkbox"/> <input type="checkbox"/>
	Déchets : <input type="checkbox"/> ( )		
Échelle <input type="checkbox"/> . Bien meubles : <input type="checkbox"/> ( )			
<b>Type de travaux à effectuer</b>	Ramassage /Nettoyage		
<b>Type de matériaux</b>	Bois de charpente <input type="checkbox"/>	Vitre <input type="checkbox"/>	Toile / tissus <input type="checkbox"/>
	Bois rond <input type="checkbox"/>	Bardeaux /Papier goudronné <input type="checkbox"/>	Tapis <input type="checkbox"/>
<b>Type de matériaux</b>	Panneaux de bois œuvré <input type="checkbox"/>	Objets métalliques/ acier <input type="checkbox"/>	Matelas /mousse <input type="checkbox"/>
	Planches de bois <input checked="" type="checkbox"/>	Tôle <input type="checkbox"/>	PVC/ plastique/ prélat/ plexiglass <input type="checkbox"/>
	Béton <input type="checkbox"/>	Bonbonne de propane <input type="checkbox"/>	Réservoir septique <input type="checkbox"/>
	Brique <input type="checkbox"/>	Panneaux 'cœur de porte' <input type="checkbox"/>	Aluminium <input type="checkbox"/>
	Contaminants (?) <input type="checkbox"/>	Isolant (divers) <input type="checkbox"/>	<input type="checkbox"/>
	3 palettes de bois		
<b>Dimensions approximatives</b>	0,5 m / 0,5 m		
	Soulevé, par rapport au sol:	m	ou, S.O. <input checked="" type="checkbox"/>
<b>Accessibilité</b>	Facile <input checked="" type="checkbox"/> Moyenne <input type="checkbox"/> <b>Difficile</b> <input type="checkbox"/>		
	Distance au chemin carrossable : 1 m Chemin carrossable accessible en véhicule à <u>quatre</u> roues motrices.  Accessible par la route 285 Sud à 9,1 km au Sud du 8 <sup>e</sup> Rang. Ensuite, prendre le chemin forestier direction Ouest sur environ 1,9 km. Prendre la fourche direction Sud pour 2,6 km.		
<b>Particularité</b>	Le chemin forestier peut être endommagé et mal entretenu sur certaines portions (largeur réduite au niveau de certains ponceaux, érosion et chaussée cahoteuse). Une visite terrain peut être utile. Une virée est située aux coordonnées : Longitude : -70° 11' 40" Latitude : 46° 55' 15"		

# Fiche descriptive

Dossier 350158 00 000

## Photos



Figure 1: Structure abandonnée à ramasser



Figure 2: Structure à démanteler vue du chemin et virée pour véhicule




Figure 3: État du chemin forestier



## Fiche descriptive

Dossier 350159 00 000

### Description du site occupé

<b>Localisation administrative</b>	Région :	12-Chaudière-Appalaches	MRC : Montmagny
	Municipalité :	Sainte-Apolline-de-Patton	
	Lot 5, Rang IX, Canton Bourdages		
<b>Coordonnées :</b>	UTM 19 : 5197951 m N, 408847 m E Géographique (DMS) : Latitude : 46° 55' 44"/ Longitude : - 70° 11' 51"		
<b>Type d'installations</b>	Principale : structure abandonnée et/ou écrasée		
	Dépendances <input type="checkbox"/>	Remise <input type="checkbox"/>	Sanitaire <input type="checkbox"/> Galerie <input type="checkbox"/>
	Si oui : 	Abri <input type="checkbox"/>	<input type="checkbox"/> <input type="checkbox"/>
	Déchets : <input checked="" type="checkbox"/> (Rouleau de toile de piscine)		
Échelle <input checked="" type="checkbox"/> . Bien meubles : <input type="checkbox"/> ( )			
<b>Type de travaux à effectuer</b>	Ramassage /Nettoyage		
<b>Type de matériaux</b>	Bois de charpente <input type="checkbox"/>	Vitre <input type="checkbox"/>	Toile / tissus <input checked="" type="checkbox"/>
	Bois rond <input type="checkbox"/>	Bardeaux /Papier goudronné <input type="checkbox"/>	Tapis <input checked="" type="checkbox"/>
<b>Type de matériaux</b>	Panneaux de bois <input checked="" type="checkbox"/>	Objets métalliques/ acier <input checked="" type="checkbox"/>	Matelas /mousse <input type="checkbox"/>
	œuvré <input checked="" type="checkbox"/>		
	Planches de bois <input checked="" type="checkbox"/>	Tôle <input type="checkbox"/>	PVC/ plastique/ préart/ plexiglass <input checked="" type="checkbox"/>
	Béton <input type="checkbox"/>	Bonbonne de propane <input type="checkbox"/>	Réservoir septique <input type="checkbox"/>
	Brique <input type="checkbox"/>	Panneaux 'cœur de porte' <input type="checkbox"/>	Aluminium <input type="checkbox"/>
	Contaminants (?) <input type="checkbox"/>	Isolant (divers) <input type="checkbox"/>	<input type="checkbox"/>
<b>Dimensions approximatives</b>	2 m / 1 m x 2 m (hauteur structure).		
	Soulevé, par rapport au sol:	m	ou, S.O. <input checked="" type="checkbox"/>
<b>Accessibilité</b>	Facile <input checked="" type="checkbox"/> Moyenne <input type="checkbox"/> <b>Difficile</b> <input type="checkbox"/>		
	Distance au chemin carrossable : 15 m Chemin carrossable accessible en véhicule à <u>quatre</u> roues motrices.		
	Accessible par la route 285 Sud à 9,1 km au Sud du 8 <sup>e</sup> Rang. Ensuite, prendre le chemin forestier direction Ouest sur environ 1,9 km. Prendre la fourche direction Sud pour 1,5 km.		
<b>Particularité</b>	Le chemin forestier peut être endommagé et mal entretenu sur certaines portions (largeur réduite au niveau de certains ponceaux, érosion et chaussée cahoteuse). Une visite terrain peut être utile. Une virée est située aux coordonnées : Longitude : -70° 11' 40" Latitude : 46° 55' 15"		

# Fiche descriptive

Dossier 350159 00 000

## Photos



Figure 1: Structure abandonnée à ramasser



Figure 2: Structure abandonnée à démanteler vue du chemin



Figure 3: Intérieur de la structure



Figure 4: Débris à ramasser




Figure 5: État du chemin

## Fiche descriptive

Dossier 350160 00 000

### Description du site occupé

<b>Localisation administrative</b>	Région : 12-Chaudière-Appalaches	MRC : Montmagny
	Municipalité : Sainte-Apolline-de-Patton	
	Lot 5, Rang IX, Canton Bourdages	
<b>Coordonnées :</b>	UTM 19 : 5198578 m N, 408332 m E Géographique (DMS) : Latitude : 46° 56' 04" / Longitude : - 70° 12' 15"	
<b>Type d'installations</b>	Principale : structure abandonnée et/ou écrasée	
	Dépendances <input type="checkbox"/> Si oui :  Remise <input type="checkbox"/> Sanitaire <input type="checkbox"/> Galerie <input type="checkbox"/> Abri <input type="checkbox"/> <input type="checkbox"/> <input type="checkbox"/>	
	Déchets : <input type="checkbox"/> ( )	
	Échelle <input type="checkbox"/> . Bien meubles : <input type="checkbox"/> ( )	
<b>Type de travaux à effectuer</b>	Ramassage /Nettoyage	
<b>Type de matériaux</b>	Bois de charpente <input type="checkbox"/> Vitre <input type="checkbox"/> Toile / tissus <input type="checkbox"/>	
	Bois rond <input type="checkbox"/> Bardeaux /Papier goudronné <input type="checkbox"/> Tapis <input type="checkbox"/> Panneaux de bois œuvré <input checked="" type="checkbox"/> Objets métalliques/ acier <input type="checkbox"/> Matelas /mousse <input type="checkbox"/> Planches de bois <input checked="" type="checkbox"/> Tôle <input type="checkbox"/> PVC/ plastique/ prélat/ plexiglass <input type="checkbox"/> Béton <input type="checkbox"/> Bonbonne de propane <input type="checkbox"/> Réservoir septique <input type="checkbox"/> Brique <input type="checkbox"/> Panneaux 'cœur de porte' <input type="checkbox"/> Aluminium <input type="checkbox"/> Contaminants (?) <input type="checkbox"/> Isolant (divers) <input type="checkbox"/>	
<b>Dimensions approximatives</b>	1 m / 1 m	
	Soulevé, par rapport au sol: m ou, S.O. <input checked="" type="checkbox"/>	
<b>Accessibilité</b>	Facile <input type="checkbox"/> Moyenne <input checked="" type="checkbox"/> <b>Difficile</b> <input type="checkbox"/>	
	Distance au chemin carrossable : 46 m Chemin carrossable accessible en véhicule à <u>quatre</u> roues motrices. Besoin, aussi de transport VTT pour atteindre le chemin carrossable. Accessible par la route 285 Sud à 9,1 km au Sud du 8 <sup>e</sup> Rang. Ensuite, prendre le chemin forestier direction Ouest sur environ 1,9 km. Prendre la fourche direction Sud pour 1 km ensuite prendre le chemin en direction Nord pour 970 m. Finalement, continuer en VTT en boisé pour 46 m.	
<b>Particularité</b>	Le chemin forestier peut être endommagé et mal entretenu sur certaines portions (largeur réduite au niveau de certains ponceaux, érosion et chaussée cahoteuse). Une visite terrain peut être utile. Une virée est située près du site aux coordonnées : Longitude : -70° 12' 02" Latitude : 46° 55' 56"	

# Fiche descriptive

Dossier 350160 00 000

## Photos



Figure 1: Structure à ramasser



Figure 2: Structure à ramasser



Figure 3: Vue de la structure à ramasser




Figure 4: État de la dernière section à faire en VTT

## Fiche descriptive

Dossier 350161 00 000

### Description du site occupé

<b>Localisation administrative</b>	Région :	12-Chaudière-Appalaches	MRC : Montmagny
	Municipalité :	Sainte-Apolline-de-Patton	
	Lot 5, Rang IX, Canton Bourdages		
<b>Coordonnées :</b>	UTM 19 : 5198483 m N, 408388 m E Géographique (DMS) : Latitude : 46° 56' 01"/ Longitude : - 70° 12' 13"		
<b>Type d'installations</b>	Principale : structure abandonnée et/ou écrasée		
	Dépendances <input type="checkbox"/>	Remise <input type="checkbox"/>	Sanitaire <input type="checkbox"/> Galerie <input type="checkbox"/>
	Si oui : 	Abri <input type="checkbox"/>	<input type="checkbox"/> <input type="checkbox"/>
	Déchets : <input type="checkbox"/> ( )		
Échelle <input type="checkbox"/> . Bien meubles : <input type="checkbox"/> ( )			
<b>Type de travaux à effectuer</b>	Ramassage /Nettoyage		
<b>Type de matériaux</b>	Bois de charpente <input checked="" type="checkbox"/>	Vitre <input type="checkbox"/>	Toile / tissus <input type="checkbox"/>
	Bois rond <input type="checkbox"/>	Bardeaux /Papier goudronné <input type="checkbox"/>	Tapis <input type="checkbox"/>
	Panneaux de bois œuvré <input checked="" type="checkbox"/>	Objets métalliques/ acier <input type="checkbox"/>	Matelas /mousse <input type="checkbox"/>
	Planches de bois <input checked="" type="checkbox"/>	Tôle <input type="checkbox"/>	PVC/ plastique/ préart/ plexiglass <input type="checkbox"/>
	Béton <input type="checkbox"/>	Bonbonne de propane <input type="checkbox"/>	Réservoir septique <input type="checkbox"/>
	Brique <input type="checkbox"/>	Panneaux 'cœur de porte' <input type="checkbox"/>	Aluminium <input type="checkbox"/>
	Contaminants (?) <input type="checkbox"/>	Isolant (divers) <input type="checkbox"/>	<input type="checkbox"/>
Débris de chaque côté du chemin			
<b>Dimensions approximatives</b>	m / m x m (hauteur structure).		
	Soulevé, par rapport au sol:		m ou, S.O. <input checked="" type="checkbox"/>
<b>Accessibilité</b>	Facile <input checked="" type="checkbox"/> Moyenne <input type="checkbox"/> <b>Difficile</b> <input type="checkbox"/>		
	Distance au chemin carrossable : 0 m Chemin carrossable accessible en véhicule à <u>quatre</u> roues motrices. Besoin, aussi de transport VTT pour atteindre le chemin carrossable.		
	Accessible par la route 285 Sud à 9,1 km au Sud du 8 <sup>e</sup> Rang. Ensuite, prendre le chemin forestier direction Ouest sur environ 1,9 km. Prendre la fourche direction Sud pour 1 km ensuite prendre le chemin en direction Nord pour 970 m.		
<b>Particularité</b>	Le chemin forestier peut être endommagé et mal entretenu sur certaines portions (largeur réduite au niveau de certains ponceaux, érosion et chaussée cahoteuse). Une visite terrain peut être utile. Une virée est située à l'emplacement du site aux coordonnées : Longitude : -70° 12' 02" Latitude : 46° 55' 56"		

# Fiche descriptive

Dossier 350161 00

## Photos



Figure 1: Débris à ramasser.



Figure 2: Autre débris à ramasser



# Fiche descriptive

Dossier 350161 00

## Photos



Figure 3: Autre débris à ramasser de l'autre côté du chemin




Figure 4: Vue d'ensemble des débris à ramasser

## Fiche descriptive

Dossier 350162 00 000

### Description du site occupé

<b>Localisation administrative</b>	Région :	12-Chaudière-Appalaches	MRC : Montmagny
	Municipalité :	Sainte-Apolline-de-Patton	
	Lot 3, Rang IX, Canton Bourdages		
<b>Coordonnées :</b>	UTM 19 : 5198748 m N, 409093 m E Géographique (DMS) : Latitude : 46° 56' 10"/ Longitude : - 70° 11' 40"		
<b>Type d'installations</b>	Principale : tour de guet		
	Dépendances <input type="checkbox"/>	Remise <input type="checkbox"/>	Sanitaire <input type="checkbox"/> Galerie <input type="checkbox"/>
	Si oui : 	Abri <input type="checkbox"/>	<input type="checkbox"/> <input type="checkbox"/>
	Déchets : <input type="checkbox"/> ( )		
<b>Type de travaux à effectuer</b>	Échelle <input checked="" type="checkbox"/> . Bien meubles : <input type="checkbox"/> ( )		
	Démantèlement		
<b>Type de matériaux</b>	Bois de charpente <input type="checkbox"/> Vitre <input type="checkbox"/> Toile / tissus <input type="checkbox"/>		
	Bois rond <input type="checkbox"/>	Bardeaux /Papier goudronné <input type="checkbox"/>	Tapis <input checked="" type="checkbox"/>
<b>Dimensions approximatives</b>	Panneaux de bois œuvré <input checked="" type="checkbox"/>	Objets métalliques/ acier <input type="checkbox"/>	Matelas /mousse <input type="checkbox"/>
	Planches de bois <input checked="" type="checkbox"/>	Tôle <input type="checkbox"/>	PVC/ plastique/ préart/ plexiglass <input type="checkbox"/>
	Béton <input type="checkbox"/>	Bonbonne de propane <input type="checkbox"/>	Réservoir septique <input type="checkbox"/>
	Brique <input type="checkbox"/>	Panneaux 'cœur de porte' <input type="checkbox"/>	Aluminium <input type="checkbox"/>
	Contaminants (?) <input type="checkbox"/>	Isolant (divers) <input type="checkbox"/>	<input type="checkbox"/>
	1 m / 1 m x 2 m (hauteur structure).		
	Soulevé, par rapport au sol: 2 m ou, S.O. <input type="checkbox"/>		
<b>Accessibilité</b>	Facile <input checked="" type="checkbox"/> Moyenne <input type="checkbox"/> <b>Difficile</b> <input type="checkbox"/>		
	Distance au chemin carrossable : 4 m Chemin carrossable accessible en véhicule à <u>quatre</u> roues motrices. Accessible par la route 285 sud à 9,1 km au Sud du 8 <sup>e</sup> Rang. Ensuite, prendre le chemin forestier direction Ouest sur environ 1,9 km. Prendre la fourche direction Sud pour 417 m.		
<b>Particularité</b>	Le chemin forestier peut être endommagé et mal entretenu sur certaines portions (largeur réduite au niveau de certains ponceaux, érosion et chaussée cahoteuse). Une visite terrain peut être utile. Une virée est située aux coordonnées : Longitude : -70° 12' 02" Latitude : 46° 55' 56"		

# Fiche descriptive

Dossier 350162 00 000

## Photos



Figure 1: Tour de guet à démanteler.



Figure 2: Tour de guet à démanteler.



Figure 3: Tour de guet à démanteler vue du chemin




Figure 4: État du chemin

## Fiche descriptive

Dossier 350163 00 000

### Description du site occupé

<b>Localisation administrative</b>	Région :	12-Chaudière-Appalaches	MRC : Montmagny
	Municipalité :	Sainte-Apolline-de-Patton	
	Lot 1, Rang IX, Canton Bourdages		
<b>Coordonnées :</b>	UTM 19 : 5199067 m N, 409333 m E Géographique (DMS) : Latitude : 46° 56' 20"/ Longitude : - 70° 11' 28"		
<b>Type d'installations</b>	Principale : tour de guet		
	Dépendances <input type="checkbox"/>	Remise <input type="checkbox"/>	Sanitaire <input type="checkbox"/> Galerie <input type="checkbox"/>
	Si oui : 	Abri <input type="checkbox"/>	<input type="checkbox"/> <input type="checkbox"/>
	Déchets : <input type="checkbox"/> ( )		
Échelle <input type="checkbox"/> . Bien meubles : <input type="checkbox"/> ( )			
<b>Type de travaux à effectuer</b>	Démantèlement		
<b>Type de matériaux</b>	Bois de charpente <input checked="" type="checkbox"/>	Vitre <input type="checkbox"/>	Toile / tissus <input type="checkbox"/>
	Bois rond <input type="checkbox"/>	Bardeaux /Papier goudronné <input type="checkbox"/>	Tapis <input type="checkbox"/>
<b>Type de matériaux</b>	Panneaux de bois œuvré <input checked="" type="checkbox"/>	Objets métalliques/ acier <input type="checkbox"/>	Matelas /mousse <input type="checkbox"/>
	Planches de bois <input checked="" type="checkbox"/>	Tôle <input type="checkbox"/>	PVC/ plastique/ prélat/ plexiglass <input type="checkbox"/>
	Béton <input type="checkbox"/>	Bonbonne de propane <input type="checkbox"/>	Réservoir septique <input type="checkbox"/>
	Brique <input type="checkbox"/>	Panneaux 'cœur de porte' <input type="checkbox"/>	Aluminium <input type="checkbox"/>
	Contaminants (?) <input type="checkbox"/>	Isolant (divers) <input type="checkbox"/>	<input type="checkbox"/>
<b>Dimensions approximatives</b>	1 m / 1 m x 2 m (hauteur structure).		
	Soulevé, par rapport au sol: 1,5 m		ou, S.O. <input type="checkbox"/>
<b>Accessibilité</b>	Facile <input checked="" type="checkbox"/> Moyenne <input type="checkbox"/> <b>Difficile</b> <input type="checkbox"/>		
	Distance au chemin carrossable : 7 m Chemin carrossable accessible en véhicule à <u>quatre</u> roues motrices.		
	Accessible par la route 285 Sud à 9,1 km au Sud du 8 <sup>e</sup> Rang. Ensuite, prendre le chemin forestier direction Ouest sur environ 1,9 km.		
<b>Particularité</b>	Le chemin forestier peut être endommagé et mal entretenu sur certaines portions (largeur réduite au niveau de certains ponceaux, érosion et chaussée cahoteuse). Une visite terrain peut être utile. Une virée est possible près du site aux coordonnées : Latitude : 46° 56' 20"/ Longitude : - 70° 11' 28"		

# Fiche descriptive

Dossier 350163 00 000

## Photos



Figure 1: Tour de guet à démanteler de l'autre côté d'un fossé



Figure 2: Tour de guet à démanteler – pont et accès restreint




Figure 3: Débris à ramasser (pont et accès)

## Fiche descriptive

Dossier 350164 00 000

### Description du site occupé

<b>Localisation administrative</b>	Région :	12-Chaudière-Appalaches	MRC : Montmagny
	Municipalité :	Sainte-Apolline-de-Patton	
	Lot 1, Rang IX, Canton Bourdages		
<b>Coordonnées :</b>	UTM 19 : 5199427 m N, 408960 m E Géographique (DMS) : Latitude : 46° 56' 32"/ Longitude : - 70° 11' 46"		
<b>Type d'installations</b>	Principale : tour de guet		
	Dépendances <input type="checkbox"/>	Remise <input type="checkbox"/>	Sanitaire <input type="checkbox"/> Galerie <input type="checkbox"/>
	Si oui : 	Abri <input type="checkbox"/>	<input type="checkbox"/>
	Déchets : <input type="checkbox"/> ( )		
Échelle <input type="checkbox"/> . Bien meubles : <input type="checkbox"/> ( )			
<b>Type de travaux à effectuer</b>	Démantèlement		
<b>Type de matériaux</b>	Bois de charpente <input type="checkbox"/>	Vitre <input type="checkbox"/>	Toile / tissus <input type="checkbox"/>
	Bois rond <input type="checkbox"/>	Bardeaux /Papier goudronné <input type="checkbox"/>	Tapis <input checked="" type="checkbox"/>
<b>Type de matériaux</b>	Panneaux de bois œuvré <input checked="" type="checkbox"/>	Objets métalliques/ acier <input type="checkbox"/>	Matelas /mousse <input type="checkbox"/>
	Planches de bois <input checked="" type="checkbox"/>	Tôle <input type="checkbox"/>	PVC/ plastique/ préart/ plexiglass <input type="checkbox"/>
	Béton <input type="checkbox"/>	Bonbonne de propane <input type="checkbox"/>	Réservoir septique <input type="checkbox"/>
	Brique <input type="checkbox"/>	Panneaux 'cœur de porte' <input type="checkbox"/>	Aluminium <input type="checkbox"/>
	Contaminants (?) <input type="checkbox"/>	Isolant (divers) <input type="checkbox"/>	<input type="checkbox"/>
	Quelques palettes de bois sur le petit sentier d'accès à ramasser		
	<b>Dimensions approximatives</b>	1 m / 0,75 m x 1 m (hauteur structure). Soulevé, par rapport au sol: 1 m ou, S.O. <input type="checkbox"/>	
<b>Accessibilité</b>	Facile <input checked="" type="checkbox"/> Moyenne <input type="checkbox"/> <b>Difficile</b> <input type="checkbox"/>		
	Distance au chemin carrossable : 14 m Chemin carrossable accessible en véhicule à <u>quatre</u> roues motrices. Accessible par la route 285 Sud à 9,1 km au Sud du 8 <sup>e</sup> Rang. Ensuite, prendre le chemin forestier direction Ouest sur environ 1,9 km. Continuer sur la fourche Nord pour 509 m.		
<b>Particularité</b>	Le chemin forestier peut être endommagé et mal entretenu sur certaines portions (largeur réduite au niveau de certains ponceaux, érosion et chaussée cahoteuse). Une visite terrain peut être utile. Une virée est située aux coordonnées : Longitude : -70° 13' 26" Latitude : 46° 56' 39"		



# Fiche descriptive

Dossier 350164 00 000

## Photos



Figure 1: Tour de guet à démanteler.



Figure 2: Tour de guet à démanteler.



Figure 3: Exemple de palette de bois à ramasser sur le sentier d'accès




Figure 4: Tour de guet à démanteler vue du chemin

## Fiche descriptive

Dossier 350165 00 000

### Description du site occupé

<b>Localisation administrative</b>	Région :	12-Chaudière-Appalaches	MRC : Montmagny
	Municipalité :	Sainte-Apolline-de-Patton	
	Lot 3, Rang VIII, Canton Bourdages		
<b>Coordonnées :</b>	UTM 19 : 5199679 m N, 407952 m E Géographique (DMS) : Latitude : 46° 56' 39"/ Longitude : - 70° 12' 34"		
<b>Type d'installations</b>	Principale : cache dans arbre		
	Dépendances <input type="checkbox"/>	Remise <input type="checkbox"/>	Sanitaire <input type="checkbox"/> Galerie <input type="checkbox"/>
	Si oui : 	Abri <input type="checkbox"/>	<input type="checkbox"/> <input type="checkbox"/>
	Déchets : <input type="checkbox"/> ( )		
Échelle <input checked="" type="checkbox"/> . Bien meubles : <input type="checkbox"/> ( )			
<b>Type de travaux à effectuer</b>	Démantèlement		
<b>Type de matériaux</b>	Bois de charpente <input checked="" type="checkbox"/>	Vitre <input type="checkbox"/>	Toile / tissus <input checked="" type="checkbox"/>
	Bois rond <input type="checkbox"/>	Bardeaux /Papier goudronné <input checked="" type="checkbox"/>	Tapis <input type="checkbox"/>
	Panneaux de bois œuvré <input checked="" type="checkbox"/>	Objets métalliques/ acier <input type="checkbox"/>	Matelas /mousse <input type="checkbox"/>
	Planches de bois <input checked="" type="checkbox"/>	Tôle <input type="checkbox"/>	PVC/ plastique/ prélat/ plexiglass <input checked="" type="checkbox"/>
	Béton <input type="checkbox"/>	Bonbonne de propane <input type="checkbox"/>	Réservoir septique <input type="checkbox"/>
	Brique <input type="checkbox"/>	Panneaux 'cœur de porte' <input type="checkbox"/>	Aluminium <input type="checkbox"/>
	Contaminants (?) <input type="checkbox"/>	Isolant (divers) <input type="checkbox"/>	<input type="checkbox"/>
<b>Dimensions approximatives</b>	1 m / 2 m x 2 m (hauteur structure).		
	Soulevé, par rapport au sol: 2,5 m		ou, S.O. <input type="checkbox"/>
<b>Accessibilité</b>	Facile <input type="checkbox"/> Moyenne <input checked="" type="checkbox"/> <b>Difficile</b> <input type="checkbox"/>		
	Distance au chemin carrossable : 35 m Chemin carrossable accessible en véhicule à <u>quatre</u> roues motrices.		
	Accessible par la route 285 Sud à 9,1 km au Sud du 8 <sup>e</sup> Rang. Ensuite, prendre le chemin forestier direction Ouest sur environ 1,9 km. Continuer sur la fourche Nord pour 1,6 km.		
<b>Particularité</b>	Le chemin forestier peut être endommagé et mal entretenu sur certaines portions (largeur réduite au niveau de certains ponceaux, érosion et chaussée cahoteuse). Une visite terrain peut être utile. Une virée est située aux coordonnées : Longitude : -70° 13' 26" Latitude : 46° 56' 39" <b>*La cache est un site de nidification d'un Grand-duc. Ne pas effectuer ce site avant la 1<sup>ière</sup> semaine d'août et assurez-vous que les jeunes ont quittés le nid avant le démantèlement. (Voir figure 3)</b>		

# Fiche descriptive

Dossier 350165 00 000

## Photos



Figure 1: Structure abandonnée à ramasser



Figure 2: Cache à démanteler (point supplémentaire A)

# Fiche descriptive

Dossier 350165 00 000

## Photos



Figure 3: Autre vue de la cache à démanteler (point supplémentaire A)



Figure 4: Débris à ramasser (point suppl. A)




Figure 5: Débris à ramasser (point suppl. A)



Figure 6: Autres débris à ramasser (bardeaux) – point suppl. A



Figure 7: Cache à démanteler vue du chemin (point suppl.A)



Figure 8: État de l'accès à la cache (point suppl.A)

## Fiche descriptive

Dossier 350166 00 000

### Description du site occupé


<b>Localisation administrative</b>	Région :	12-Chaudière-Appalaches	MRC : Montmagny
	Municipalité :	Sainte-Apolline-de-Patton	
	Lot 5, Rang VIII, Canton Bourdages		
<b>Coordonnées :</b>	UTM 19 : 5199682 m N, 407439 m E Géographique (DMS) : Latitude : 46° 56' 39"/ Longitude : - 70° 12' 58"		
<b>Type d'installations</b>	Principale : tour de guet		
	Dépendances <input type="checkbox"/>	Remise <input type="checkbox"/>	Sanitaire <input type="checkbox"/> Galerie <input type="checkbox"/>
	Si oui : 	Abri <input type="checkbox"/>	<input type="checkbox"/> <input type="checkbox"/>
	Déchets : <input type="checkbox"/> ( )		
Échelle <input type="checkbox"/> . Bien meubles : <input type="checkbox"/> ( )			
<b>Type de travaux à effectuer</b>	Démantèlement		
<b>Type de matériaux</b>	Bois de charpente <input checked="" type="checkbox"/>	Vitre <input type="checkbox"/>	Toile / tissus <input checked="" type="checkbox"/>
	Bois rond <input checked="" type="checkbox"/>	Bardeaux /Papier goudronné <input type="checkbox"/>	Tapis <input type="checkbox"/>
<b>Type de matériaux</b>	Panneaux de bois œuvré <input checked="" type="checkbox"/>	Objets métalliques/ acier <input type="checkbox"/>	Matelas /mousse <input type="checkbox"/>
	Planches de bois <input checked="" type="checkbox"/>	Tôle <input type="checkbox"/>	PVC/ plastique/ prélat/ plexiglass <input type="checkbox"/>
	Béton <input type="checkbox"/>	Bonbonne de propane <input type="checkbox"/>	Réservoir septique <input type="checkbox"/>
	Brique <input type="checkbox"/>	Panneaux 'cœur de porte' <input type="checkbox"/>	Aluminium <input type="checkbox"/>
	Contaminants (?) <input type="checkbox"/>	Isolant (divers) <input type="checkbox"/>	<input type="checkbox"/>
	1 banc rembourré sur le dessus de la tour de guet		
	<b>Dimensions approximatives</b>	1 m / 1 m	
<b>Accessibilité</b>	Soulevé, par rapport au sol: 2 m ou, S.O. <input type="checkbox"/>		
	Facile <input checked="" type="checkbox"/>	Moyenne <input type="checkbox"/>	Difficile <input type="checkbox"/>
<b>Particularité</b>	Distance au chemin carrossable : 1 m Chemin carrossable accessible en véhicule à <u>quatre</u> roues motrices. Accessible par la route 285 Sud à 9,1 km au Sud du 8 <sup>e</sup> Rang. Ensuite, prendre le chemin forestier direction Ouest sur environ 1,9 km. Continuer sur la fourche Nord pour 2,1 km.		
	Le chemin forestier peut être endommagé et mal entretenu sur certaines portions (largeur réduite au niveau de certains ponceaux, érosion et chaussée cahoteuse). Une visite terrain peut être utile. Une virée est située aux coordonnées : Longitude : -70° 13' 26" Latitude : 46° 56' 39"		

Figure 1: Tour de guet à démanteler.....2



# Fiche descriptive

Dossier 350166 00

## Photos



Figure 1: Tour de guet à démanteler.

## Fiche descriptive

Dossier 350168 00 000

### Description du site occupé


<b>Localisation administrative</b>	Région :	12-Chaudière-Appalaches	MRC : Montmagny
	Municipalité :	Sainte-Apolline-de-Patton	
	Lot 7, Rang VIII, Canton Bourdages		
<b>Coordonnées :</b>	UTM 19 : 5199731 m N, 406708 m E		
	Géographique (DMS) : Latitude : 46° 56' 40" / Longitude : - 70° 13' 33"		
<b>Type d'installations</b>	Principale : tour de guet		
	Dépendances <input type="checkbox"/>	Remise <input type="checkbox"/>	Sanitaire <input type="checkbox"/> Galerie <input type="checkbox"/>
	Si oui : 	Abri <input type="checkbox"/>	<input type="checkbox"/>
	Déchets : <input type="checkbox"/> ( )		
	Échelle <input type="checkbox"/> . Bien meubles : <input type="checkbox"/> ( )		
<b>Type de travaux à effectuer</b>	Démantèlement		
<b>Type de matériaux</b>	Bois de charpente <input checked="" type="checkbox"/>	Vitre <input type="checkbox"/>	Toile / tissus <input type="checkbox"/>
	Bois rond <input checked="" type="checkbox"/>	Bardeaux / Papier goudronné <input type="checkbox"/>	Tapis <input type="checkbox"/>
	Panneaux de bois œuvré <input type="checkbox"/>	Objets métalliques/ acier <input type="checkbox"/>	Matelas /mousse <input type="checkbox"/>
	Planches de bois <input checked="" type="checkbox"/>	Tôle <input type="checkbox"/>	PVC/ plastique/ prélat/ plexiglass <input type="checkbox"/>
	Béton <input type="checkbox"/>	Bonbonne de propane <input type="checkbox"/>	Réservoir septique <input type="checkbox"/>
	Brique <input type="checkbox"/>	Panneaux 'cœur de porte' <input type="checkbox"/>	Aluminium <input type="checkbox"/>
	Contaminants (?) <input type="checkbox"/>	Isolant (divers) <input type="checkbox"/>	<input type="checkbox"/>
<b>Dimensions approximatives</b>	1 m / 1 m		
	Soulevé, par rapport au sol: 2,5 m		ou, S.O. <input type="checkbox"/>
<b>Accessibilité</b>	Facile <input type="checkbox"/> Moyenne <input checked="" type="checkbox"/> Difficile <input type="checkbox"/>		
	Distance au chemin carrossable : 12 m Chemin carrossable accessible en véhicule à quatre roues motrices.		
	Accessible par la route 285 sud à 9,1 km au Sud du 8 <sup>e</sup> Rang. Ensuite, prendre le chemin forestier direction Ouest sur environ 1,9 km. Continuer sur la fourche Nord pour 2,8 km.  Présence d'un fossé avec beaucoup d'eau présent au printemps, accès possible un peu plus loin ou le fossé rétréci. Le fossé est parfois asséché en été.		
<b>Particularité</b>	Le chemin forestier peut être endommagé et mal entretenu sur certaines portions (largeur réduite au niveau de certains ponceaux, érosion et chaussée cahoteuse). Une visite terrain peut être utile. Une virée est située aux coordonnées : Longitude : -70° 13' 26" Latitude : 46° 56' 39"		

Figure 1: Tour de guet à démanteler.....2

# Fiche descriptive

Dossier 350168 00 000

## Photos



Figure 1: Tour de guet à démanteler.




Figure 2: Tour de guet à démanteler.

## Fiche descriptive

Dossier 350338 00 000

### Description du site occupé

<b>Localisation administrative</b>	Région :	12-Chaudière-Appalaches	MRC : L'Islet
	Municipalité :	Saint-Cyrille-de-Lessard	
	Lot 16, Rang I, Canton Beaubien		
<b>Coordonnées :</b>	UTM 19 : 5199045 m N, 409660 m E Géographique (DMS) : Latitude : 46° 56' 20"/ Longitude : - 70° 11' 13"		
<b>Type d'installations</b>	Principale : tour de guet		
	Dépendances <input type="checkbox"/>	Remise <input type="checkbox"/>	Sanitaire <input type="checkbox"/> Galerie <input type="checkbox"/>
	Si oui : 	Abri <input type="checkbox"/>	<input type="checkbox"/> <input type="checkbox"/>
	Déchets : <input type="checkbox"/> ( )		
Échelle <input checked="" type="checkbox"/> . Bien meubles : <input type="checkbox"/> ( )			
<b>Type de travaux à effectuer</b>	Démantèlement		
<b>Type de matériaux</b>	Bois de charpente <input type="checkbox"/>	Vitre <input type="checkbox"/>	Toile / tissus <input type="checkbox"/>
	Bois rond <input type="checkbox"/>	Bardeaux /Papier goudronné <input type="checkbox"/>	Tapis <input type="checkbox"/>
<b>Type de matériaux</b>	Panneaux de bois <input checked="" type="checkbox"/>	Objets métalliques/ acier <input type="checkbox"/>	Matelas /mousse <input type="checkbox"/>
	Planches de bois <input checked="" type="checkbox"/>	Tôle <input type="checkbox"/>	PVC/ plastique/ prélat/ plexiglass <input checked="" type="checkbox"/>
	Béton <input type="checkbox"/>	Bonbonne de propane <input checked="" type="checkbox"/>	Réservoir septique <input type="checkbox"/>
	Brique <input type="checkbox"/>	Panneaux 'cœur de porte' <input type="checkbox"/>	Aluminium <input checked="" type="checkbox"/>
	Contaminants (?) <input type="checkbox"/>	Isolant (divers) <input checked="" type="checkbox"/>	<input type="checkbox"/>
<b>Dimensions approximatives</b>	1,5 m / 2 m x 2 m (hauteur structure).		
	Soulevé, par rapport au sol: 2 m		ou, S.O. <input type="checkbox"/>
<b>Accessibilité</b>	Facile <input checked="" type="checkbox"/> Moyenne <input type="checkbox"/> <b>Difficile</b> <input type="checkbox"/>		
	Distance au chemin carrossable : 5 m Chemin carrossable accessible en véhicule à <u>quatre</u> roues motrices. Accessible par la route 285 Sud à 9,1 km au Sud du 8 <sup>e</sup> Rang. Ensuite, prendre le chemin forestier direction Ouest sur environ 1,6 km.		
<b>Particularité</b>	Le chemin forestier peut être endommagé et mal entretenu sur certaines portions (largeur réduite au niveau de certains ponceaux, érosion et chaussée cahoteuse). Une visite terrain peut être utile. Une virée est située aux coordonnées : Latitude : 46° 56' 20"/ Longitude : - 70° 11' 28"		

# Fiche descriptive

Dossier 350338 00 000

## Photos



Figure 1: Tour de guet à démanteler.



Figure 2: Tour de guet à démanteler.



Figure 3: Tour de guet à démanteler



Figure 4: Débris à ramasser




Figure 5: Débris à ramasser

## Fiche descriptive

Dossier 350381 00 000

### Description du site occupé

<b>Localisation administrative</b>	Région :	12-Chaudière-Appalaches	MRC : Montmagny
	Municipalité :	Sainte-Apolline-de-Patton	
	Lot 12, Rang IX, Canton Bourdages		
<b>Coordonnées :</b>	UTM 19 : 5197394 m N, 407072 m E		
	Géographique (DMS) : Latitude : 46° 55' 25"/ Longitude : - 70° 13' 14"		
<b>Type d'installations</b>	Principale : plateforme		
	Dépendances <input type="checkbox"/>	Remise <input type="checkbox"/>	Sanitaire <input type="checkbox"/> Galerie <input type="checkbox"/>
	Si oui : 	Abri <input type="checkbox"/>	<input type="checkbox"/>
<b>Type de travaux à effectuer</b>	Ramassage /Nettoyage		
<b>Type de matériaux</b>	Bois de charpente <input type="checkbox"/>	Vitre <input type="checkbox"/>	Toile / tissus <input type="checkbox"/>
	Bois rond <input checked="" type="checkbox"/>	Bardeaux /Papier goudronné <input type="checkbox"/>	Tapis <input type="checkbox"/>
	Panneaux de bois œuvré <input type="checkbox"/>	Objets métalliques/ acier <input checked="" type="checkbox"/>	Matelas /mousse <input type="checkbox"/>
	Structure bois rond, avec quincaillerie et support en acier pour 2x4		
<b>Dimensions approximatives</b>	1 m / 1 m		
	Soulevé, par rapport au sol: m		ou, S.O. <input checked="" type="checkbox"/>
<b>Accessibilité</b>	Facile <input type="checkbox"/>		Moyenne <input checked="" type="checkbox"/> Difficile <input type="checkbox"/>
	Distance au chemin carrossable : 8 m Chemin carrossable accessible en véhicule à quatre roues motrices.		
	Accessible par la route 216, tourner à gauche direction Nord-Ouest sur la route de l'Espérance. Continuer pendant environ 6,8 km. Prendre le chemin situé sur terrain privé (présence de barrière cadénassée) sur le lot 3 769 007 du Cadastre du Québec (entre les adresses 500 et 504 de la Route de l'Espérance) sur environ 2,2 km jusqu'à l'érablière. Prendre le chemin forestier secondaire direction Nord-Ouest qui longe l'érablière sur 1,3 km et à la fourche, prendre le chemin forestier à gauche (direction Nord-Ouest) sur 1,2 km. À la fourche, tourner à gauche (direction Sud-Ouest) sur 470 m. Poursuivre, en VTT, sur le chemin forestier d'hiver sur 380 m.		
<b>Particularité</b>	L'entrepreneur devra prendre entente avec le propriétaire privé du lot 3 769 007 du Cadastre du Québec afin d'accéder aux sites et obtenir une clé pour ouvrir la barrière située à l'entrée de ce chemin.		
	*Attention une nouvelle plate-forme est en construction juste à côté du site à ramasser. Ne pas démanteler l'autre plate-forme, celle-ci sera retirée dans les délais prévus par la Loi.		
	Un petit pont VTT est présent dans la dernière section du chemin forestier d'hiver. Lors de notre dernière inspection, la chaîne bloquant l'accès a été retirée par le Ministère selon la procédure prescrite. L'accès devrait libre lors des travaux. Le cas contraire, l'entrepreneur devra contacter le ministère pour que soit libérer le passage.		

# Fiche descriptive

Dossier 350381 00 000

## Photos



Figure 1: Plate-forme à ramasser



Figure 2: Plate-forme à ramasser (en avant-plan) – Ne pas démanteler la plate-forme de l'arrière-plan





Figure 3: Pont VTT de la dernière section du chemin forestier d'hiver



Figure 4: État du chemin forestier d'hiver



Figure 5: État du chemin forestier d'hiver



Figure 6: État du chemin forestier



Figure 7: État du chemin forestier



Figure 8: Accès du chemin forestier à partir de l'érablière (privée)

## Fiche descriptive

Dossier 350382 00 000

### Description du site occupé

<b>Localisation administrative</b>	Région :	12-Chaudière-Appalaches	MRC : Montmagny
	Municipalité :	Sainte-Apolline-de-Patton	
	Lot 11, Rang IX, Canton Bourdages		
<b>Coordonnées :</b>	UTM 19 : 5197092 m N, 407489 m E		
	Géographique (DMS) : Latitude : 46° 55' 15"/ Longitude : - 70° 12' 54"		
<b>Type d'installations</b>	Principale : Panneaux de caches		
	Dépendances <input type="checkbox"/>	Remise <input type="checkbox"/>	Sanitaire <input type="checkbox"/> Galerie <input type="checkbox"/>
	Si oui :	Abri <input type="checkbox"/>	<input type="checkbox"/>
	Déchets : <input type="checkbox"/> ( )		
	Échelle <input type="checkbox"/> . Bien meubles : <input type="checkbox"/> ( )		
<b>Type de travaux à effectuer</b>	Ramassage /Nettoyage		
<b>Type de matériaux</b>	Bois de charpente <input checked="" type="checkbox"/>	Vitre <input type="checkbox"/>	Toile / tissus <input checked="" type="checkbox"/>
	Bois rond <input type="checkbox"/>	Bardeaux /Papier goudronné <input checked="" type="checkbox"/>	Tapis <input type="checkbox"/>
	Panneaux de bois œuvré <input checked="" type="checkbox"/>	Objets métalliques/ acier <input checked="" type="checkbox"/>	Matelas /mousse <input type="checkbox"/>
	Planches de bois <input type="checkbox"/>	Tôle <input type="checkbox"/>	PVC/ plastique/ prélat/ plexiglass <input checked="" type="checkbox"/>
	Béton <input type="checkbox"/>	Bonbonne de propane <input type="checkbox"/>	Réservoir septique <input type="checkbox"/>
	Brique <input type="checkbox"/>	Panneaux 'cœur de porte' <input checked="" type="checkbox"/>	Aluminium <input checked="" type="checkbox"/>
	Contaminants (?) <input type="checkbox"/>	Isolant (divers) <input type="checkbox"/>	<input type="checkbox"/>
	Près de 12 panneaux de 1m x 1,5m		
<b>Dimensions approximatives</b>	m / m x m (hauteur structure).		
	Soulevé, par rapport au sol: 0 m		ou, S.O. <input checked="" type="checkbox"/>
<b>Accessibilité</b>	Facile <input checked="" type="checkbox"/> Moyenne <input type="checkbox"/> Difficile <input type="checkbox"/>		
	Distance au chemin carrossable : 15 m Chemin carrossable accessible en véhicule à quatre roues motrices.  Accessible par la route 216, tourner à gauche direction Nord-Ouest sur la route de l'Espérance. Continuer pendant environ 6,8 km. Prendre le chemin situé sur terrain privé (présence de barrière cadénassée) sur le lot 3 769 007 du Cadastre du Québec (entre les adresses 500 et 504 de la Route de l'Espérance) sur environ 2,2 km jusqu'à l'érablière. Prendre le chemin forestier secondaire direction Nord-Ouest qui longe l'érablière sur 1,3 km et à la fourche, prendre le chemin forestier à gauche (direction Nord-Ouest) sur 1,2 km. À la fourche, tourner à gauche (direction Sud-Ouest) sur 480 m (les 10 derniers mètres sont très cahoteux – chemin d'hiver). Le site est situé dans le début du boisé à gauche (Sud-Ouest) à environ 15 m du chemin.		
<b>Particularité</b>	L'entrepreneur devra prendre entente avec le propriétaire privé du lot 3 769 007 du Cadastre du Québec afin d'accéder aux sites et obtenir une clé pour ouvrir la barrière située à l'entrée de ce chemin.		

# Fiche descriptive

Dossier 350382 00 000

## Photos



Figure 1: Vue d'ensemble des caches à ramasser.



Figure 2: 1<sup>er</sup> ensemble de panneaux à ramasser



Figure 3: 1<sup>er</sup> ensemble de panneaux à ramasser



Figure 4: 2<sup>e</sup> ensemble de panneaux à ramasser



Figure 5: Accès du chemin forestier de l'érablière (privé)



Figure 6: 3<sup>e</sup> ensemble de panneaux à ramasser



Figure 7: 3<sup>e</sup> ensemble de panneaux à ramasser



Figure 8: Emplacement des panneaux de caches à ramasser.



Figure 9: État du dernier 10m du chemin forestier



Figure 10: État du chemin forestier



Figure 11: État du chemin forestier




Figure 12: Accès du chemin forestier à partir de l'érablière (privée)

## Fiche descriptive

Dossier 350384 00 000

### Description du site occupé

<b>Localisation administrative</b>	Région :	12-Chaudière-Appalaches	MRC : Montmagny
	Municipalité :	Sainte-Apolline-de-Patton	
	Lot 10, Rang IX, Canton Bourdages		
<b>Coordonnées :</b>	UTM 19 : 5197262 m N, 407848 m E		
	Géographique (DMS) : Latitude : 45° 56' 21" / Longitude : - 70° 12' 37"		
<b>Type d'installations</b>	Principale : plateforme		
	Dépendances <input type="checkbox"/>	Remise <input type="checkbox"/>	Sanitaire <input type="checkbox"/> Galerie <input type="checkbox"/>
	Si oui : 	Abri <input type="checkbox"/>	<input type="checkbox"/>
	Déchets : <input type="checkbox"/> ( )		
	Échelle <input type="checkbox"/> . Bien meubles : <input type="checkbox"/> ( )		
<b>Type de travaux à effectuer</b>	Ramassage /Nettoyage		
<b>Type de matériaux</b>	Bois de charpente <input type="checkbox"/>	Vitre <input type="checkbox"/>	Toile / tissus <input type="checkbox"/>
	Bois rond <input checked="" type="checkbox"/>	Bardeaux /Papier goudronné <input type="checkbox"/>	Tapis <input type="checkbox"/>
	Panneaux de bois œuvré <input type="checkbox"/>	Objets métalliques/ acier <input checked="" type="checkbox"/>	Matelas /mousse <input type="checkbox"/>
	Planches de bois <input checked="" type="checkbox"/>	Tôle <input type="checkbox"/>	PVC/ plastique/ prélat/ plexiglass <input type="checkbox"/>
	Béton <input type="checkbox"/>	Bonbonne de propane <input type="checkbox"/>	Réservoir septique <input type="checkbox"/>
	Brique <input type="checkbox"/>	Panneaux 'cœur de porte' <input type="checkbox"/>	Aluminium <input type="checkbox"/>
	Contaminants (?) <input type="checkbox"/>	Isolant (divers) <input type="checkbox"/>	<input type="checkbox"/>
	4 supports en acier pour 4x4		
<b>Dimensions approximatives</b>	1 m / 1 m x 2 m (hauteur structure).		
	Soulevé, par rapport au sol: m		ou, S.O. <input type="checkbox"/>
<b>Accessibilité</b>	Facile <input checked="" type="checkbox"/> Moyenne <input type="checkbox"/> Difficile <input type="checkbox"/>		
	Distance au chemin carrossable : 5 m Chemin carrossable accessible en véhicule à quatre roues motrices.		
	Accessible par la route 216, tourner à gauche direction Nord-Ouest sur la route de l'Espérance. Continuer pendant environ 6,8 km. Prendre le chemin situé sur terrain privé (présence de barrière cadénassée) sur le lot 3 769 007 du Cadastre du Québec (entre les adresses 500 et 504 de la Route de l'Espérance) sur environ 2,2 km jusqu'à l'érablière. Prendre le chemin forestier secondaire direction Nord-Ouest qui longe l'érablière sur 1,3 km et à la fourche, prendre le chemin forestier à gauche (direction Nord-Ouest) sur 1,2 km. À la fourche, tourner à droite (direction Nord-Est) sur 430 m. Le site sera à gauche (Nord-Ouest).		
<b>Particularité</b>	L'entrepreneur devra prendre entente avec le propriétaire privé du lot 3 769 007 du Cadastre du Québec afin d'accéder aux sites et obtenir une clé pour ouvrir la barrière située à l'entrée de ce chemin.		
	Une virée est située à 150m du site, plus au Nord-Ouest sur le chemin		



# Fiche descriptive

Dossier 350384 00 000

## Photos



Figure 1: Plate-forme à ramasser



Figure 2: État du chemin forestier




Figure 3: Accès du chemin forestier de l'érable (privé)

## Fiche descriptive

Dossier 350385 00 000

### Description du site occupé

<b>Localisation administrative</b>	Région :	12-Chaudière-Appalaches	MRC : Montmagny
	Municipalité :	Sainte-Apolline-de-Patton	
	Lot 10, Rang X, Canton Bourdages		
<b>Coordonnées :</b>	UTM 19 : 5196942 m N, 408079 m E Géographique (DMS) : Latitude : 46° 55' 11"/ Longitude : - 70° 12' 26"		
<b>Type d'installations</b>	Principale : cache au sol		
	Dépendances <input type="checkbox"/>	Remise <input type="checkbox"/>	Sanitaire <input type="checkbox"/> Galerie <input type="checkbox"/>
	Si oui : 	Abri <input type="checkbox"/>	<input type="checkbox"/> <input type="checkbox"/>
	Déchets : <input type="checkbox"/> ( )		
Échelle <input type="checkbox"/> . Bien meubles : <input type="checkbox"/> ( )			
<b>Type de travaux à effectuer</b>	Démantèlement		
<b>Type de matériaux</b>	Bois de charpente <input checked="" type="checkbox"/>	Vitre <input type="checkbox"/>	Toile / tissus <input type="checkbox"/>
	Bois rond <input type="checkbox"/>	Bardeaux / Papier goudronné <input type="checkbox"/>	Tapis <input type="checkbox"/>
<b>Type de matériaux</b>	Panneaux de bois œuvré <input checked="" type="checkbox"/>	Objets métalliques/ acier <input type="checkbox"/>	Matelas /mousse <input type="checkbox"/>
	Planches de bois <input type="checkbox"/>	Tôle <input type="checkbox"/>	PVC/ plastique/ prélat/ plexiglass <input type="checkbox"/>
	Béton <input type="checkbox"/>	Bonbonne de propane <input type="checkbox"/>	Réservoir septique <input type="checkbox"/>
	Brique <input type="checkbox"/>	Panneaux 'cœur de porte' <input type="checkbox"/>	Aluminium <input type="checkbox"/>
	Contaminants (?) <input type="checkbox"/>	Isolant (divers) <input type="checkbox"/>	<input type="checkbox"/>
<b>Dimensions approximatives</b>	1 m / 1 m x 1 m (hauteur structure).		
	Soulevé, par rapport au sol: m		ou, S.O. <input type="checkbox"/>
<b>Accessibilité</b>	Facile <input checked="" type="checkbox"/> Moyenne <input checked="" type="checkbox"/> Difficile <input type="checkbox"/>		
	Distance au chemin carrossable : 10 m Chemin carrossable accessible en véhicule à <u>quatre</u> roues motrices.  Accessible par la route 216, tourner à gauche direction Nord-Ouest sur la route de l'Espérance. Continuer pendant environ 6,8 km. Prendre le chemin situé sur terrain privé (présence de barrière cadénassée) sur le lot 3 769 007 du Cadastre du Québec (entre les adresses 500 et 504 de la Route de l'Espérance) sur environ 2,2 km jusqu'à l'érablière. Prendre le chemin forestier secondaire direction Nord-Ouest qui longe l'érablière sur 1,3 km et à la fourche, prendre le chemin forestier à gauche (direction Nord-Ouest) sur 925 m. Le site est à 10m à droite du chemin direction Nord-Est.		
<b>Particularité</b>	L'entrepreneur devra prendre entente avec le propriétaire privé du lot 3 769 007 du Cadastre du Québec afin d'accéder aux sites et obtenir une clé pour ouvrir la barrière située à l'entrée de ce chemin.		

## Fiche descriptive

Dossier 350385 00 000

### Photos



Figure 1: Cache au sol à démanteler.



Figure 2: Intérieur de la cache au sol à démanteler.



Figure 3: État du chemin forestier



Figure 4: État du chemin forestier




Figure 5: Accès du chemin forestier à partir de l'érablière (privée)

## Fiche descriptive

Dossier 350392 00 000

### Description du site occupé

<b>Localisation administrative</b>	Région :	12-Chaudière-Appalaches	MRC : Montmagny
	Municipalité :	Sainte-Apolline-de-Patton	
	Lot 27, Rang A, Canton Bourdages		
<b>Coordonnées :</b>	UTM 19 : 5195050 m N, 406505 m E Géographique (DMS) : Latitude : 46° 54' 09"/ Longitude : - 70° 13' 39"		
<b>Type d'installations</b>	Principale : structure abandonnée et/ou écrasée		
	Dépendances <input type="checkbox"/>	Remise <input type="checkbox"/>	Sanitaire <input type="checkbox"/> Galerie <input type="checkbox"/>
	Si oui : 	Abri <input type="checkbox"/>	<input type="checkbox"/>
	Déchets : <input type="checkbox"/> ( )		
Échelle <input type="checkbox"/> . Bien meubles : <input type="checkbox"/> ( )			
<b>Type de travaux à effectuer</b>	Ramassage /Nettoyage		
<b>Type de matériaux</b>	Bois de charpente <input checked="" type="checkbox"/>	Vitre <input type="checkbox"/>	Toile / tissus <input checked="" type="checkbox"/>
	Bois rond <input type="checkbox"/>	Bardeaux /Papier goudronné <input type="checkbox"/>	Tapis <input type="checkbox"/>
<b>Type de matériaux</b>	Panneaux de bois œuvré <input checked="" type="checkbox"/>	Objets métalliques/ acier <input type="checkbox"/>	Matelas /mousse <input checked="" type="checkbox"/>
	Planches de bois <input type="checkbox"/>	Tôle <input type="checkbox"/>	PVC/ plastique/ prélat/ plexiglass <input type="checkbox"/>
	Béton <input type="checkbox"/>	Bonbonne de propane <input type="checkbox"/>	Réservoir septique <input type="checkbox"/>
	Brique <input type="checkbox"/>	Panneaux 'cœur de porte' <input type="checkbox"/>	Aluminium <input type="checkbox"/>
	Contaminants (?) <input type="checkbox"/>	Isolant (divers) <input type="checkbox"/>	<input type="checkbox"/>
<b>Dimensions approximatives</b>	m / m x m (hauteur structure).		
	Soulevé, par rapport au sol:		m ou, S.O. <input type="checkbox"/>
<b>Accessibilité</b>	Facile <input checked="" type="checkbox"/> Moyenne <input type="checkbox"/> <b>Difficile</b> <input type="checkbox"/>		
	Distance au chemin carrossable : 24 m Chemin carrossable accessible en véhicule à <u>quatre</u> roues motrices. Besoin, aussi de transport VTT pour atteindre le chemin carrossable.		
	Accessible par 216, prendre la Route de l'Espérance pour environ 9,6 km direction Nord-Ouest. Tourner ensuite à droite sur le chemin forestier direction Est sur environ 97 m. Prendre la fourche de droite en direction Sud-Est pour 340 m. En VTT ou à pied, prendre le sentier en direction Nord-Est pour 24 m.		
<b>Particularité</b>	Le chemin forestier peut être endommagé et mal entretenu sur certaines portions (largeur réduite au niveau de certains ponceaux, érosion et chaussée cahoteuse). Une visite terrain peut être utile.		

# Fiche descriptive

Dossier 350392 00 000

## Photos



Figure 1: Débris à ramasser



Figure 2: Débris à ramasser



Figure 3: Débris à ramasser



Figure 4: Site à ramasser



Figure 5: Site vue du chemin (accès VTT)

## Fiche descriptive

Dossier 350410 00 000

### Description du site occupé

<b>Localisation administrative</b>	Région :	12-Chaudière-Appalaches	MRC : Montmagny
	Municipalité :	Sainte-Apolline-de-Patton	
	Lot 27, Rang A, Canton Bourdages		
<b>Coordonnées :</b>	UTM 19 : 5195261 m N, 406651 m E Géographique (DMS) : Latitude : 46° 54' 16"/ Longitude : - 70° 13' 32"		
<b>Type d'installations</b>	Principale : structure abandonnée et/ou écrasée		
	Dépendances <input type="checkbox"/>	Remise <input type="checkbox"/>	Sanitaire <input type="checkbox"/> Galerie <input type="checkbox"/>
	Si oui : 	Abri <input type="checkbox"/>	<input type="checkbox"/> <input type="checkbox"/>
	Déchets : <input checked="" type="checkbox"/> (canettes)		
Échelle <input checked="" type="checkbox"/> . Bien meubles : <input type="checkbox"/> ( )			
<b>Type de travaux à effectuer</b>	Ramassage /Nettoyage		
<b>Type de matériaux</b>	Bois de charpente <input checked="" type="checkbox"/>	Vitre <input type="checkbox"/>	Toile / tissus <input type="checkbox"/>
	Bois rond <input type="checkbox"/>	Bardeaux /Papier goudronné <input type="checkbox"/>	Tapis <input type="checkbox"/>
	Panneaux de bois œuvré <input checked="" type="checkbox"/>	Objets métalliques/ acier <input type="checkbox"/>	Matelas /mousse <input type="checkbox"/>
	Planches de bois <input type="checkbox"/>	Tôle <input type="checkbox"/>	PVC/ plastique/ prélat/ plexiglass <input type="checkbox"/>
	Béton <input type="checkbox"/>	Bonbonne de propane <input type="checkbox"/>	Réservoir septique <input type="checkbox"/>
	Brique <input type="checkbox"/>	Panneaux 'cœur de porte' <input type="checkbox"/>	Aluminium <input type="checkbox"/>
	Contaminants (?) <input type="checkbox"/>	Isolant (divers) <input type="checkbox"/>	<input type="checkbox"/>
<b>Dimensions approximatives</b>	m / m x m (hauteur structure).		
	Soulevé, par rapport au sol: 0 m		ou, S.O. <input checked="" type="checkbox"/>
<b>Accessibilité</b>	Facile <input checked="" type="checkbox"/> Moyenne <input type="checkbox"/> <b>Difficile</b> <input type="checkbox"/>		
	Distance au chemin carrossable : 508 m Chemin carrossable accessible en véhicule à <u>quatre</u> roues motrices. Besoin, aussi de transport VTT pour atteindre le chemin carrossable.		
	Accessible par 216, prendre la Route de l'Espérance pour environ 9,6 km direction Nord-Ouest. Tourner ensuite à droite sur le chemin forestier direction Est sur environ 97 m. En VTT, prendre le sentier en direction Nord-Est pour 508 m.		
<b>Particularité</b>	Le chemin forestier peut être endommagé et mal entretenu sur certaines portions (largeur réduite au niveau de certains ponceaux, érosion et chaussée cahoteuse). Une visite terrain peut être utile.		



# Fiche descriptive

Dossier 350410 00 000

## Photos



Figure 1: Structure à ramasser



Figure 2: Structure à ramasser

# Fiche descriptive

Dossier 350410 00 000

## Photos



Figure 3: Emplacement de la structure (dans le fossé derrière la ligne boisée du chemin)



Figure 4: État du sentier VTT



Figure 5: Entrée du sentier VTT



## Fiche descriptive

Dossier 350518 00 000

### Description du site occupé

<b>Localisation administrative</b>	Région :	12 - Chaudière-Appalaches	MRC :	Montmagny
	Municipalité :	Sainte-Apolline-de-Patton		
	Lot 7, Rang VIII, Canton Bourdages			
<b>Coordonnées :</b>	UTM 19 : 5199610 m N, 406691 m E			
	Géographique (DMS) : Latitude : 46° 56' 36" / Longitude : - 70° 13' 34"			
<b>Type de travaux à effectuer</b>	Ramassage d'une structure abandonnée			
<b>Type(s) de débris</b>	Bois (divers) <input checked="" type="checkbox"/>	Vitre <input checked="" type="checkbox"/>	Toile / tissus <input type="checkbox"/>	
	Bois transformé (divers) <input checked="" type="checkbox"/>	Bardeaux /Papier goudronné <input type="checkbox"/>	Tapis <input checked="" type="checkbox"/>	
	Meubles <input type="checkbox"/>	Objets métalliques <input checked="" type="checkbox"/>	Matelas /mousse <input type="checkbox"/>	
	Matériaux de bardage <sup>1</sup> <input type="checkbox"/>	Poêle à bois/ fonte <input type="checkbox"/>	PVC/ plastique/ Prélart/ Coroplast <input type="checkbox"/>	
	Brique <input type="checkbox"/>	Bonbonne de propane <input type="checkbox"/>	Réservoir septique <input type="checkbox"/>	
	Béton <input type="checkbox"/>	Électroménagers <input type="checkbox"/>	Baril plastique <input type="checkbox"/>	
	Plâtre/crépis <input type="checkbox"/>	Tôle /Tonneau <input checked="" type="checkbox"/>	Aluminium <input type="checkbox"/>	
	Ordures ménagers <input type="checkbox"/>	Panneaux 'cœur de porte' <input type="checkbox"/>	Matières organiques <input type="checkbox"/>	
	Céramique <input type="checkbox"/>	Matière isolante <input type="checkbox"/>	<b>Contaminants (?)</b> <input type="checkbox"/>	
	Carcasse automobile <input type="checkbox"/>	Pièces automobile <input type="checkbox"/>	Pneus <input type="checkbox"/>	
	Chaise en métal un peu derrière dans le boisé			
<b>Volume approximatif</b>	1,5 m <sup>3</sup>			
<b>Superficie approximative</b>	2 m / 2 m			
<b>Accessibilité</b>	Facile <input type="checkbox"/>		Moyenne <input type="checkbox"/>	<b>Difficile</b> <input checked="" type="checkbox"/>
	Distance au chemin carrossable : 115 m Chemin carrossable accessible en véhicule à quatre roues motrices. Besoin, aussi de transport VTT pour atteindre le chemin carrossable. Accessible par la route 285 sud à 9,1 km au sud du 8 <sup>e</sup> Rang. Ensuite, prendre le chemin forestier direction ouest sur environ 1,9 km. Continuer sur la fourche Nord pendant 2,7 km. Finalement, en véhicule amphibie de type Argo ( <b>nécessaire</b> ) passé dans les milieux humides pendant 115 m selon les normes indiqués ci-dessous dans les particularité.			
<b>Particularité</b>	<b>Le site est localisé dans un milieu humide reconnu par le ministère de l'Environnement et de la lutte aux changements climatiques (MELCC). L'entrepreneur devra obtenir les autorisations nécessaires auprès du MELCC avant d'exécuter les travaux.</b>			

<sup>1</sup> Matériaux de bardage, ou « parement extérieur », comme : fibrociment, CanExcel, ou même vinyle

# Fiche descriptive

Dossier 350518 00 000

## Photos



Figure 1: Structure écrasée à ramasser



Figure 2: Structure écrasée à ramasser



Figure 3: Structure écrasée à ramasser et débris à l'arrière



Figure 4: Structure écrasée à ramasser



Figure 5: Vue éloigné du site à ramasser et milieu humide




Figure 6: Milieu humide à traverser pour accéder au site

## Fiche descriptive

Dossier 350561 00 000

### Description du site occupé

<b>Localisation administrative</b>	Région :	12-Chaudière-Appalaches	MRC : Montmagny
	Municipalité :	Sainte-Apolline-de-Patton	
	Lot 7, Rang X, Canton Bourdages		
<b>Coordonnées :</b>	UTM 19 : 5197303 m N, 409046 m E Géographique (DMS) : Latitude : 46° 55' 23"/ Longitude : - 70° 11' 41"		
<b>Type d'installations</b>	Principale : structure abandonnée et/ou écrasée		
	Dépendances <input type="checkbox"/>	Remise <input type="checkbox"/>	Sanitaire <input type="checkbox"/> Galerie <input type="checkbox"/>
	Si oui : 	Abri <input type="checkbox"/>	<input type="checkbox"/>
	Déchets : <input type="checkbox"/> ( )		
Échelle <input type="checkbox"/> . Bien meubles : <input type="checkbox"/> ( )			
<b>Type de travaux à effectuer</b>	Ramassage /Nettoyage		
<b>Type de matériaux</b>	Bois de charpente <input type="checkbox"/>	Vitre <input type="checkbox"/>	Toile / tissus <input type="checkbox"/>
	Bois rond <input type="checkbox"/>	Bardeaux /Papier goudronné <input type="checkbox"/>	Tapis <input type="checkbox"/>
<b>Type de matériaux</b>	Panneaux de bois œuvré <input type="checkbox"/>	Objets métalliques/ acier <input checked="" type="checkbox"/>	Matelas /mousse <input type="checkbox"/>
	Planches de bois <input checked="" type="checkbox"/>	Tôle <input type="checkbox"/>	PVC/ plastique/ préart/ plexiglass <input type="checkbox"/>
	Béton <input type="checkbox"/>	Bonbonne de propane <input type="checkbox"/>	Réservoir septique <input type="checkbox"/>
	Brique <input type="checkbox"/>	Panneaux 'cœur de porte' <input type="checkbox"/>	Aluminium <input type="checkbox"/>
	Contaminants (?) <input type="checkbox"/>	Isolant (divers) <input type="checkbox"/>	<input type="checkbox"/>
<b>Dimensions approximatives</b>	0,5 m / 0,5 m		
	Soulevé, par rapport au sol:	m	ou, S.O. <input checked="" type="checkbox"/>
<b>Accessibilité</b>	Facile <input checked="" type="checkbox"/> Moyenne <input type="checkbox"/> <b>Difficile</b> <input type="checkbox"/>		
	Distance au chemin carrossable : 1 m Chemin carrossable accessible en véhicule à <u>quatre</u> roues motrices.		
	Accessible par la route 285 Sud à 9,1 km au Sud du 8 <sup>e</sup> Rang. Ensuite, prendre le chemin forestier direction Ouest sur environ 1,9 km. Prendre la fourche direction Sud pour 2,3 km.		
<b>Particularité</b>	Le chemin forestier peut être endommagé et mal entretenu sur certaines portions (largeur réduite au niveau de certains ponceaux, érosion et chaussée cahoteuse). Une visite terrain peut être utile. Une virée est située aux coordonnées : Longitude : -70° 11' 40" Latitude : 46° 55' 15"		



# Fiche descriptive

Dossier 350561 00

## Photos



Figure 1: Débris à ramasser.



Figure 2: Débris à ramasser vue du chemin




Figure 3: État du chemin forestier

## Fiche descriptive

Dossier 350562 00 000

### Description du site occupé

<b>Localisation administrative</b>	Région :	12-Chaudière-Appalaches	MRC : Montmagny
	Municipalité :	Sainte-Apolline-de-Patton	
	Lot 7, Rang X, Canton Bourdages		
<b>Coordonnées :</b>	UTM 19 : 5197481 m N, 408866 m E Géographique (DMS) : Latitude : 46° 55' 29"/ Longitude : - 70° 11' 49"		
<b>Type d'installations</b>	Principale : structure abandonnée et/ou écrasée		
	Dépendances <input type="checkbox"/>	Remise <input type="checkbox"/>	Sanitaire <input type="checkbox"/> Galerie <input type="checkbox"/>
	Si oui : 	Abri <input type="checkbox"/>	<input type="checkbox"/> <input type="checkbox"/>
	Déchets : <input type="checkbox"/> ( )		
Échelle <input type="checkbox"/> . Bien meubles : <input type="checkbox"/> ( )			
<b>Type de travaux à effectuer</b>	Ramassage /Nettoyage		
<b>Type de matériaux</b>	Bois de charpente <input checked="" type="checkbox"/>	Vitre <input type="checkbox"/>	Toile / tissus <input checked="" type="checkbox"/>
	Bois rond <input type="checkbox"/>	Bardeaux /Papier goudronné <input type="checkbox"/>	Tapis <input type="checkbox"/>
	Panneaux de bois œuvré <input type="checkbox"/>	Objets métalliques/ acier <input type="checkbox"/>	Matelas /mousse <input type="checkbox"/>
	Planches de bois <input checked="" type="checkbox"/>	Tôle <input type="checkbox"/>	PVC/ plastique/ prélatr/ plexiglass <input type="checkbox"/>
	Béton <input type="checkbox"/>	Bonbonne de propane <input type="checkbox"/>	Réservoir septique <input type="checkbox"/>
	Brique <input type="checkbox"/>	Panneaux 'cœur de porte' <input type="checkbox"/>	Aluminium <input type="checkbox"/>
	Contaminants (?) <input type="checkbox"/>	Isolant (divers) <input type="checkbox"/>	<input type="checkbox"/>
<b>Dimensions approximatives</b>	1 m / 0,5 m		
	Soulevé, par rapport au sol: m		ou, S.O. <input checked="" type="checkbox"/>
<b>Accessibilité</b>	Facile <input checked="" type="checkbox"/> Moyenne <input type="checkbox"/> <b>Difficile</b> <input type="checkbox"/>		
	Distance au chemin carrossable : 1 m Chemin carrossable accessible en véhicule à <u>quatre</u> roues motrices.		
	Accessible par la route 285 Sud à 9,1 km au Sud du 8 <sup>e</sup> Rang. Ensuite, prendre le chemin forestier direction Ouest sur environ 1,9 km. Prendre la fourche direction Sud pour 2,0 km.		
<b>Particularité</b>	Le chemin forestier peut être endommagé et mal entretenu sur certaines portions (largeur réduite au niveau de certains ponceaux, érosion et chaussée cahoteuse). Une visite terrain peut être utile. Une virée est située à l'emplacement du site ou aux coordonnées : Longitude : -70° 11' 40" Latitude : 46° 55' 15"		

# Fiche descriptive

Dossier 350562 00

## Photos



Figure 1: Structure abandonnée à ramasser.



Figure 2: Structure abandonnée à ramasser.



Figure 3: Emplacement de la structure abandonnée à ramasser et virée pour véhicule



Figure 4: État du chemin forestier

## Fiche descriptive

Dossier 350569 00 000

### Description du site occupé


<b>Localisation administrative</b>	Région :	12-Chaudière-Appalaches	MRC : Montmagny
	Municipalité :	Sainte-Apolline-de-Patton	
	Lot 2, Rang VIII, Canton Bourdages		
<b>Coordonnées :</b>	UTM 19 : 5199679 m N, 408262 m E Géographique (DMS) : Latitude : 46° 56' 39"/ Longitude : - 70° 12' 20"		
<b>Type d'installations</b>	Principale : tour de guet		
	Dépendances <input type="checkbox"/>	Remise <input type="checkbox"/>	Sanitaire <input type="checkbox"/> Galerie <input type="checkbox"/>
	Si oui : 	Abri <input type="checkbox"/>	<input type="checkbox"/> <input type="checkbox"/>
	Déchets : <input type="checkbox"/> ( )		
<b>Type de travaux à effectuer</b>	Ramassage /Nettoyage		
<b>Type de matériaux</b>	Bois de charpente <input checked="" type="checkbox"/>	Vitre <input type="checkbox"/>	Toile / tissus <input type="checkbox"/>
	Bois rond <input type="checkbox"/>	Bardeaux /Papier goudronné <input type="checkbox"/>	Tapis <input type="checkbox"/>
<b>Type de matériaux</b>	Panneaux de bois œuvré <input type="checkbox"/>	Objets métalliques/ acier <input type="checkbox"/>	Matelas /mousse <input type="checkbox"/>
	Planches de bois <input checked="" type="checkbox"/>	Tôle <input type="checkbox"/>	PVC/ plastique/ prélat/ plexiglass <input type="checkbox"/>
	Béton <input type="checkbox"/>	Bonbonne de propane <input type="checkbox"/>	Réservoir septique <input type="checkbox"/>
	Brique <input type="checkbox"/>	Panneaux 'cœur de porte' <input type="checkbox"/>	Aluminium <input type="checkbox"/>
	Contaminants (?) <input type="checkbox"/>	Isolant (divers) <input type="checkbox"/>	<input type="checkbox"/>
	<b>Dimensions approximatives</b>	1 m / 1 m	
<b>Accessibilité</b>	Soulevé, par rapport au sol: 2 m ou, S.O. <input type="checkbox"/>		
	Facile <input checked="" type="checkbox"/> Moyenne <input type="checkbox"/> <b>Difficile</b> <input type="checkbox"/>		
	Distance au chemin carrossable : 13 m Chemin carrossable accessible en véhicule à <u>quatre</u> roues motrices. Besoin, aussi de transport VTT pour atteindre le chemin carrossable. Accessible par la route 285 sud à 9,1 km au sud du 8 <sup>e</sup> Rang. Ensuite, prendre le chemin forestier direction ouest sur environ 1,9 km. Continuer sur la fourche Nord pendant 1,3 km.		
<b>Particularité</b>	Le chemin forestier peut être endommagé et mal entretenu sur certaines portions (largeur réduite au niveau de certains ponceaux, érosion et chaussée cahoteuse). Une visite terrain peut être utile. Une virée est située aux coordonnées : Longitude : -70° 13' 26" Latitude : 46° 56' 39"		

Figure 1: Tour de guet à ramasser .....	2
Figure 2: Tour de guet à ramasser .....	2
Figure 3: Emplacement de la tour de guet à ramasser.....	3

# Fiche descriptive

Dossier 350569 00 000

## Photos



Figure 1: Tour de guet à ramasser



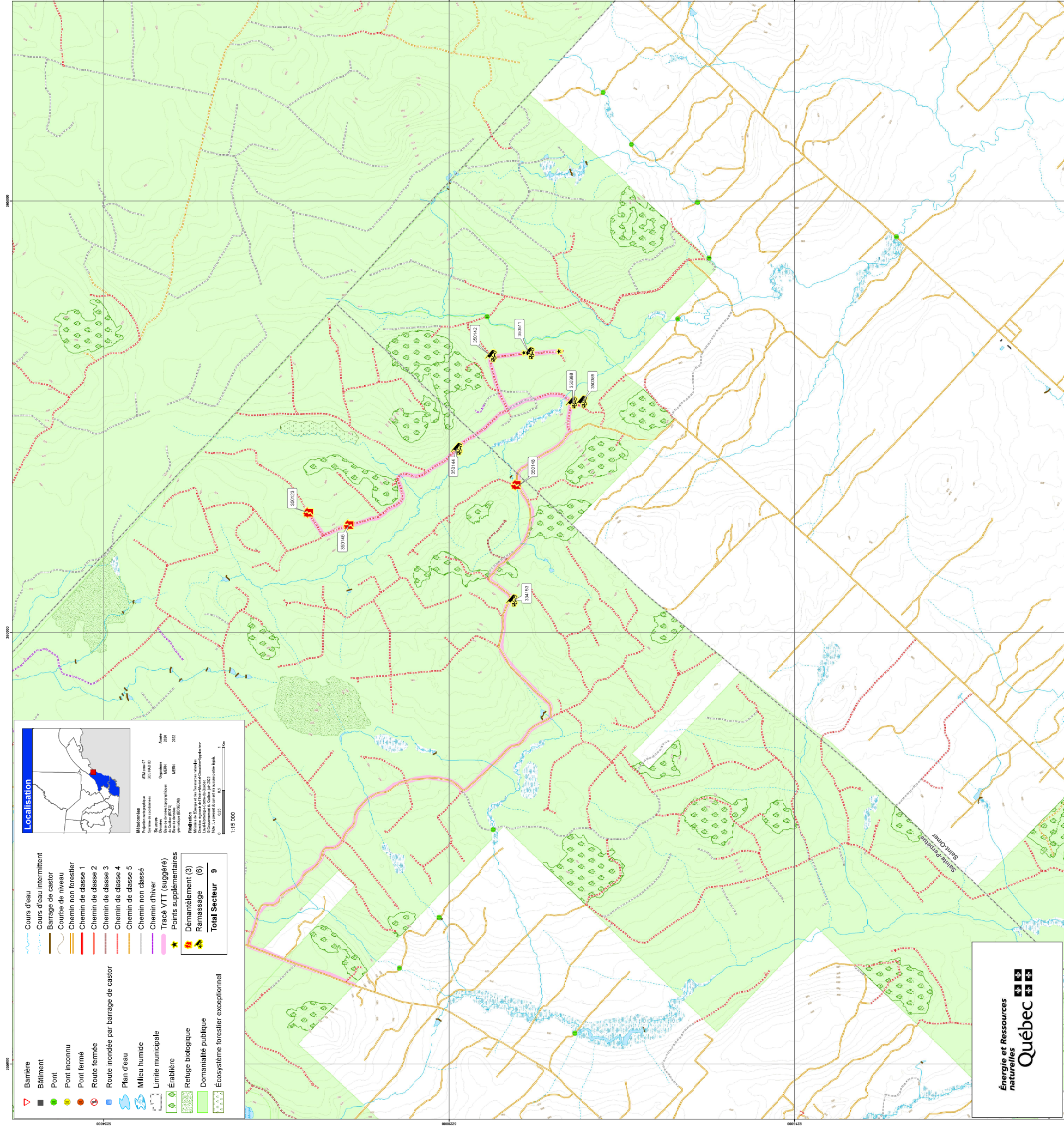
Figure 2: Tour de guet à ramasser



Figure 3: Emplacement de la tour de guet à ramasser




Appel d'offres 2022 de démantèlements et de ramassages d'occupations sans droit  
Carte du Secteur de Ste-Perpétue (chemin des Permis)



## Fiche descriptive

Dossier 334153 00 000

### Description du site occupé

<b>Localisation administrative</b>	Région :	12-Chaudière-Appalaches	MRC : L'Islet
	Municipalité :	Sainte-Perpétue	
	Lot 42, Rang VII, Canton LaFontaine		
<b>Coordonnées :</b>	UTM 19 : 5217734 m N, 441755 m E Géographique (DMS) : Latitude : 47° 6' 38"/ Longitude : - 69° 46' 04"		
<b>Type d'installations</b>	Principale : structure abandonnée et/ou écrasée		
	Dépendances <input type="checkbox"/>	Remise <input type="checkbox"/>	Sanitaire <input type="checkbox"/> Galerie <input type="checkbox"/>
	Si oui : 	Abri <input type="checkbox"/>	<input type="checkbox"/> <input type="checkbox"/>
	Déchets : <input type="checkbox"/> ( )		
Échelle <input checked="" type="checkbox"/> . Bien meubles : <input type="checkbox"/> ( )			
<b>Type de travaux à effectuer</b>	Ramassage /Nettoyage		
<b>Type de matériaux</b>	Bois de charpente <input type="checkbox"/>	Vitre <input type="checkbox"/>	Toile / tissus <input type="checkbox"/>
	Bois rond <input type="checkbox"/>	Bardeaux /Papier goudronné <input type="checkbox"/>	Tapis <input type="checkbox"/>
	Panneaux de bois œuvré <input checked="" type="checkbox"/>	Objets métalliques/ acier <input checked="" type="checkbox"/>	Matelas /mousse <input type="checkbox"/>
	Planches de bois <input checked="" type="checkbox"/>	Tôle <input type="checkbox"/>	PVC/ plastique/ prélat/ plexiglass <input checked="" type="checkbox"/>
	Béton <input type="checkbox"/>	Bonbonne de propane <input type="checkbox"/>	Réservoir septique <input type="checkbox"/>
	Brique <input type="checkbox"/>	Panneaux 'cœur de porte' <input type="checkbox"/>	Aluminium <input type="checkbox"/>
	Contaminants (?) <input type="checkbox"/>	Isolant (divers) <input type="checkbox"/>	<input type="checkbox"/>
<b>Dimensions approximatives</b>	1 m / 2 m		
	Soulevé, par rapport au sol: 1,5 m		ou, S.O. <input type="checkbox"/>
<b>Accessibilité</b>	Facile <input checked="" type="checkbox"/> Moyenne <input type="checkbox"/> <b>Difficile</b> <input type="checkbox"/>		
	Distance au chemin carrossable : 20 m Chemin carrossable accessible en véhicule à <u>quatre</u> roues motrices.		
	Accessible par la route 204 Sud, prendre le Rang Taché Est pour 12,4 km. Prendre le Chemin des Permis Sud (Aussi appelé Chemin Forestier), sur 6,5 km. Le site est à droite (direction Sud) à 20 m derrière les buissons au-dessus de la bute (accessible en partie en VTT).		
<b>Particularité</b>	Le chemin forestier est parfois endommagé et mal entretenu sur certaines portions (érosion, chaussée cahoteuse, etc.).		
	Une virée est située à 365 m plus à l'Est sur le chemin forestier (ch. des Permis)		

# Fiche descriptive

Dossier 334153 00 000

## Photos



Figure 1: Échafaud à ramasser



Figure 2: Débris à ramasser.



Figure 3: Débris à ramasser



Figure 4: Débris à ramasser



Figure 5: Emplacement du site vue du chemin forestier

## Fiche descriptive

Dossier 350123 00 000

### Description du site occupé

<b>Localisation administrative</b>	Région :	12-Chaudière-Appalaches	MRC : L'Islet
	Municipalité :	Sainte-Perpétue	
	Lot 51, Rang VI, Canton LaFontaine		
<b>Coordonnées :</b>	UTM 19 : 5220073 m N, 442815 m E Géographique (DMS) : Latitude : 47° 7' 54"/ Longitude : - 69° 45' 15"		
<b>Type d'installations</b>	Principale : tour de guet		
	Dépendances <input type="checkbox"/>	Remise <input type="checkbox"/>	Sanitaire <input type="checkbox"/> Galerie <input type="checkbox"/>
	Si oui :	Abri <input type="checkbox"/>	<input type="checkbox"/> <input type="checkbox"/>
	Déchets : <input type="checkbox"/> ( )		
Échelle <input checked="" type="checkbox"/> . Bien meubles : <input type="checkbox"/> ( )			
<b>Type de travaux à effectuer</b>	Démantèlement		
<b>Type de matériaux</b>	Bois de charpente <input type="checkbox"/>	Vitre <input type="checkbox"/>	Toile / tissus <input type="checkbox"/>
	Bois rond <input type="checkbox"/>	Bardeaux /Papier goudronné <input type="checkbox"/>	Tapis <input type="checkbox"/>
	Panneaux de bois œuvré <input type="checkbox"/>	Objets métalliques/ acier <input checked="" type="checkbox"/>	Matelas /mousse <input type="checkbox"/>
	Planches de bois <input checked="" type="checkbox"/>	Tôle <input type="checkbox"/>	PVC/ plastique/ prélat/ plexiglass <input type="checkbox"/>
	Béton <input checked="" type="checkbox"/>	Bonbonne de propane <input type="checkbox"/>	Réservoir septique <input type="checkbox"/>
	Brique <input type="checkbox"/>	Panneaux 'cœur de porte' <input type="checkbox"/>	Aluminium <input type="checkbox"/>
	Contaminants (?) <input type="checkbox"/>	Isolant (divers) <input type="checkbox"/>	<input type="checkbox"/>
<b>Dimensions approximatives</b>	1,25 m / 1,25 m		
	Soulevé, par rapport au sol: 2 m		ou, S.O. <input type="checkbox"/>
<b>Accessibilité</b>	Facile <input checked="" type="checkbox"/> Moyenne <input type="checkbox"/> <b>Difficile</b> <input type="checkbox"/>		
	Distance au chemin carrossable : 5 m Chemin carrossable accessible en véhicule à <u>quatre</u> roues motrices.		
	Accessible par la route 204 Sud, prendre le Rang Taché Est pour 12,4 km. Prendre le Chemin des Permis Sud (Aussi appelé Chemin Forestier), sur 9 km. Prendre le chemin forestier à gauche (direction Est) pour 2,7 km jusqu'à l'érablière. Prendre le chemin forestier à votre gauche (direction Ouest) sur 1,2 km et prendre le chemin forestier secondaire à droite (direction Nord-Est) pour 310 m.		
<b>Particularité</b>	Les chemins forestiers sont parfois endommagés et mal entretenus sur certaines portions (largeur réduite au niveau de certains ponceaux, érosion et chaussée cahoteuse).		
	Une virée est située à 800 m du site, plus à l'Est sur le chemin forestier secondaire, ou au début du chemin forestier secondaire.		

# Fiche descriptive

Dossier 350123 00 000

## Photos



Figure 1: Tour de guet à démanteler et état du chemin forestier



Figure 2: Tour de guet à démanteler.



Figure 3: Pneu à ramasser




Figure 4: Bois à ramasser

## Fiche descriptive

Dossier 350142 00 000

### Description du site occupé

<b>Localisation administrative</b>	Région :	12-Chaudière-Appalaches	MRC : L'Islet
	Municipalité :	Saint-Omer	
	Lot 50, Rang VIII, Canton LaFontaine		
<b>Coordonnées :</b>	UTM 19 : 5217921 m N, 444594 m E Géographique (DMS) : Latitude : 47° 6' 45"/ Longitude : - 69° 43' 49"		
<b>Type d'installations</b>	Principale : structure abandonnée et/ou écrasée		
	Dépendances <input type="checkbox"/>	Remise <input type="checkbox"/>	Sanitaire <input type="checkbox"/>
	Si oui : 	Abri <input type="checkbox"/>	Galerie <input type="checkbox"/>
	Déchets : <input type="checkbox"/> ( )		
Échelle <input checked="" type="checkbox"/> . Bien meubles : <input type="checkbox"/> ( )			
<b>Type de travaux à effectuer</b>	Ramassage /Nettoyage		
<b>Type de matériaux</b>	Bois de charpente <input type="checkbox"/>	Vitre <input type="checkbox"/>	Toile / tissus <input checked="" type="checkbox"/>
	Bois rond <input checked="" type="checkbox"/>	Bardeaux /Papier goudronné <input type="checkbox"/>	Tapis <input type="checkbox"/>
	Panneaux de bois œuvré <input checked="" type="checkbox"/>	Objets métalliques/ acier <input type="checkbox"/>	Matelas /mousse <input type="checkbox"/>
	Planches de bois <input checked="" type="checkbox"/>	Tôle <input type="checkbox"/>	PVC/ plastique/ prélat/ plexiglass <input checked="" type="checkbox"/>
	Béton <input type="checkbox"/>	Bonbonne de propane <input type="checkbox"/>	Réservoir septique <input type="checkbox"/>
	Brique <input type="checkbox"/>	Panneaux 'cœur de porte' <input type="checkbox"/>	Aluminium <input type="checkbox"/>
	Contaminants (?) <input type="checkbox"/>	Isolant (divers) <input type="checkbox"/>	<input type="checkbox"/>
<b>Dimensions approximatives</b>	1,5 m / 1,5 m x 2 m (hauteur structure).		
	Soulevé, par rapport au sol: m		ou, S.O. <input checked="" type="checkbox"/>
<b>Accessibilité</b>	Facile <input checked="" type="checkbox"/> Moyenne <input type="checkbox"/> Difficile <input type="checkbox"/>		
	Distance au chemin carrossable : 0 m Chemin carrossable accessible en véhicule à <u>quatre</u> roues motrices.		
	Accessible par la route 204 Sud, prendre le Rang Taché Est pour 12,4 km. Prendre le Chemin des Permis Sud (Aussi appelé Chemin Forestier), sur 9 km. Prendre le chemin forestier à gauche (direction Est) sur 1,1 km. Prendre le chemin forestier à droite (direction Est) pour 655 m. Le site est à la fourche des chemins.		
<b>Particularité</b>	Les chemins forestiers sont parfois endommagés et mal entretenus sur certaines portions (largeur réduite au niveau de certains ponceaux, érosion et chaussée cahoteuse).		
	Une virée est possible à proximité du site, aux croisements des chemins forestiers.		



# Fiche descriptive

Dossier 350142 00 000

## Photos



Figure 1: Structure abandonnée à ramasser



Figure 2: Débris à ramasser



Figure 3: Débris à ramasser

## Fiche descriptive

Dossier 350144 00 000

### Description du site occupé

<b>Localisation administrative</b>	Région :	12-Chaudière-Appalaches	MRC : L'Islet
	Municipalité :	Sainte-Perpétue	
	Lot 48, Rang VII, Canton LaFontaine		
<b>Coordonnées :</b>	UTM 19 : 5218333 m N, 443527 m E Géographique (DMS) : Latitude : 47° 6' 58"/ Longitude : - 69° 44' 40"		
<b>Type d'installations</b>	Principale : structure abandonnée et/ou écrasée		
	Dépendances <input type="checkbox"/>	Remise <input type="checkbox"/>	Sanitaire <input type="checkbox"/> Galerie <input type="checkbox"/>
	Si oui :	Abri <input type="checkbox"/>	<input type="checkbox"/> <input type="checkbox"/>
	Déchets : <input checked="" type="checkbox"/> (Canettes de bières)		
Échelle <input type="checkbox"/> . Bien meubles : <input type="checkbox"/> ( )			
<b>Type de travaux à effectuer</b>	Ramassage /Nettoyage		
<b>Type de matériaux</b>	Bois de charpente <input type="checkbox"/>	Vitre <input type="checkbox"/>	Toile / tissus <input type="checkbox"/>
	Bois rond <input type="checkbox"/>	Bardeaux /Papier goudronné <input type="checkbox"/>	Tapis <input type="checkbox"/>
	Panneaux de bois œuvré <input checked="" type="checkbox"/>	Objets métalliques/ acier <input checked="" type="checkbox"/>	Matelas /mousse <input type="checkbox"/>
	Planches de bois <input checked="" type="checkbox"/>	Tôle <input type="checkbox"/>	PVC/ plastique/ prélat/ plexiglass <input type="checkbox"/>
	Béton <input type="checkbox"/>	Bonbonne de propane <input type="checkbox"/>	Réservoir septique <input type="checkbox"/>
	Brique <input type="checkbox"/>	Panneaux 'cœur de porte' <input type="checkbox"/>	Aluminium <input checked="" type="checkbox"/>
	Contaminants (?) <input type="checkbox"/>	Isolant (divers) <input type="checkbox"/>	<input type="checkbox"/>
<b>Dimensions approximatives</b>	1,5 m / 1,5 m		
	Soulevé, par rapport au sol: m ou, S.O. <input checked="" type="checkbox"/>		
<b>Accessibilité</b>	Facile <input checked="" type="checkbox"/> Moyenne <input type="checkbox"/> <b>Difficile</b> <input type="checkbox"/>		
	Distance au chemin carrossable : 0 m Chemin carrossable accessible en véhicule à <u>quatre</u> roues motrices.		
	Accessible par la route 204 Sud, prendre le Rang Taché Est pour 12,4 km. Prendre le Chemin des Permis Sud (Aussi appelé Chemin Forestier), sur 9 km. Prendre le chemin forestier à gauche (direction Est) sur 1,9 km.		
<b>Particularité</b>	Les chemins forestiers sont parfois endommagés et mal entretenus sur certaines portions (largeur réduite au niveau de certains ponceaux, érosion et chaussée cahoteuse).		
	Une virée est située à 460 m du site, plus au Nord sur le chemin forestier (fourche de chemins forestiers)		

# Fiche descriptive

Dossier 350144 00 000

## Photos



Figure 1: Structure abandonnée à ramasser.



Figure 2: Cannelles à ramasser



Figure 3: Emplacement des débris à ramasser vue du chemin forestier

## Fiche descriptive

Dossier 350145 00 000

### Description du site occupé

<b>Localisation administrative</b>	Région :	12-Chaudière-Appalaches	MRC : L'Islet
	Municipalité :	Sainte-Perpétue	
	Lot 50, Rang VI, Canton LaFontaine		
<b>Coordonnées :</b>	UTM 19 : 5219602 m N, 442661 m E Géographique (DMS) : Latitude : 47° 7' 39"/ Longitude : - 69° 45' 22"		
<b>Type d'installations</b>	Principale : plateforme		
	Dépendances <input type="checkbox"/>	Remise <input type="checkbox"/>	Sanitaire <input type="checkbox"/> Galerie <input type="checkbox"/>
	Si oui :	Abri <input type="checkbox"/>	<input type="checkbox"/> <input type="checkbox"/>
	Déchets : <input type="checkbox"/> ( )		
Échelle <input checked="" type="checkbox"/> . Bien meubles : <input type="checkbox"/> ( )			
<b>Type de travaux à effectuer</b>	Démantèlement		
<b>Type de matériaux</b>	Bois de charpente <input type="checkbox"/>	Vitre <input type="checkbox"/>	Toile / tissus <input type="checkbox"/>
	Bois rond <input checked="" type="checkbox"/>	Bardeaux /Papier goudronné <input type="checkbox"/>	Tapis <input type="checkbox"/>
	Panneaux de bois œuvré <input checked="" type="checkbox"/>	Objets métalliques/ acier <input type="checkbox"/>	Matelas /mousse <input type="checkbox"/>
	Planches de bois <input checked="" type="checkbox"/>	Tôle <input type="checkbox"/>	PVC/ plastique/ prélat/ plexiglass <input type="checkbox"/>
	Béton <input type="checkbox"/>	Bonbonne de propane <input type="checkbox"/>	Réservoir septique <input type="checkbox"/>
	Brique <input type="checkbox"/>	Panneaux 'cœur de porte' <input type="checkbox"/>	Aluminium <input type="checkbox"/>
	Contaminants (?) <input type="checkbox"/>	Isolant (divers) <input type="checkbox"/>	<input type="checkbox"/>
<b>Dimensions approximatives</b>	1 m / 1 m x 1 m (hauteur structure).		
	Soulevé, par rapport au sol: m		ou, S.O. <input type="checkbox"/>
<b>Accessibilité</b>	Facile <input checked="" type="checkbox"/> Moyenne <input type="checkbox"/> <b>Difficile</b> <input type="checkbox"/>		
	Distance au chemin carrossable : 5 m Chemin carrossable accessible en véhicule à <u>quatre</u> roues motrices.		
	Accessible par la route 204 Sud, prendre le Rang Taché Est pour 12,4 km. Prendre le Chemin des Permis Sud (Aussi appelé Chemin Forestier), sur 9 km. Prendre le chemin forestier à gauche (direction Est) pour 2,7 km jusqu'à l'érablière. Prendre le chemin forestier à votre gauche (direction Ouest) sur 950 m		
<b>Particularité</b>	Les chemins forestiers sont parfois endommagés et mal entretenus sur certaines portions (largeur réduite au niveau de certains ponceaux, érosion et chaussée cahoteuse).		
	Une virée est située à 320 m du site, plus au Nord sur le chemin forestier (fourche de chemins forestiers)		

# Fiche descriptive

Dossier 350145 00 000

## Photos



Figure 1: Plateforme à démanteler.



Figure 2: Débris à ramasser



Figure 3: Débris à ramasser




Figure 4: Emplacement de la plateforme vue du chemin forestier



## Fiche descriptive

Dossier 350148 00 000

### Description du site occupé

<b>Localisation administrative</b>	Région :	12-Chaudière-Appalaches	MRC : L'Islet
	Municipalité :	Sainte-Perpétue	
	Lot 45, Rang VII, Canton LaFontaine		
<b>Coordonnées :</b>	UTM 19 : 5217665 m N, 443094 m E Géographique (DMS) : Latitude : 47° 6' 36"/ Longitude : - 69° 45' 00"		
<b>Type d'installations</b>	Principale : camp		
	Dépendances <input type="checkbox"/>	Remise <input type="checkbox"/>	Sanitaire <input type="checkbox"/> Galerie <input type="checkbox"/>
	Si oui : 	Abri <input type="checkbox"/>	<input type="checkbox"/> <input type="checkbox"/>
	Déchets : <input type="checkbox"/> ( )		
Échelle <input type="checkbox"/> . Bien meubles : <input type="checkbox"/> ( )			
<b>Type de travaux à effectuer</b>	Démantèlement		
<b>Type de matériaux</b>	Bois de charpente <input checked="" type="checkbox"/>	Vitre <input checked="" type="checkbox"/>	Toile / tissus <input checked="" type="checkbox"/>
	Bois rond <input type="checkbox"/>	Bardeaux /Papier goudronné <input type="checkbox"/>	Tapis <input type="checkbox"/>
<b>Type de matériaux</b>	Panneaux de bois œuvré <input checked="" type="checkbox"/>	Objets métalliques/ acier <input checked="" type="checkbox"/>	Matelas /mousse <input checked="" type="checkbox"/>
	Planches de bois <input checked="" type="checkbox"/>	Tôle <input checked="" type="checkbox"/>	PVC/ plastique/ prélat/ plexiglass <input checked="" type="checkbox"/>
	Béton <input type="checkbox"/>	Bonbonne de propane <input type="checkbox"/>	Réservoir septique <input type="checkbox"/>
	Brique <input type="checkbox"/>	Panneaux 'cœur de porte' <input type="checkbox"/>	Aluminium <input type="checkbox"/>
	Contaminants (?) <input type="checkbox"/>	Isolant (divers) <input checked="" type="checkbox"/>	<input type="checkbox"/>
	2 m / 1,5 m x 2 m (hauteur structure).		
	Soulevé, par rapport au sol: m ou, S.O. <input checked="" type="checkbox"/>		
<b>Accessibilité</b>	Facile <input checked="" type="checkbox"/> Moyenne <input type="checkbox"/> Difficile <input type="checkbox"/>		
	Distance au chemin carrossable : 5 m Chemin carrossable accessible en véhicule à <u>quatre</u> roues motrices.		
	Accessible par la route 204 Sud, prendre le Rang Taché Est pour 12,4 km. Prendre le Chemin des Permis Sud (Aussi appelé Chemin Forestier), sur 8,1 km. Prendre le chemin forestier à gauche (direction Nord) et le site sera immédiatement à votre gauche (direction Ouest).		
<b>Particularité</b>	Le chemin forestier est parfois endommagé et mal entretenu sur certaines portions (érosion, chaussée cahoteuse, etc.).		
	Une virée est possible à proximité du site.		

# Fiche descriptive

Dossier 350148 00 000

## Photos



Figure 1: Camp à démanteler



Figure 2: Camp à démanteler



Figure 3: Débris à ramasser



Figure 4: Camp à démanteler




Figure 5: Emplacement du camp à démanteler

## Fiche descriptive

Dossier 350388 00 000

### Description du site occupé

<b>Localisation administrative</b>	Région :	12-Chaudière-Appalaches	MRC : L'Islet
	Municipalité :	Saint-Omer	
	Lot 46, Rang VIII, Canton LaFontaine		
<b>Coordonnées :</b>	UTM 19 : 5216998 m N, 444035 m E Géographique (DMS) : Latitude : 47° 6' 15" / Longitude : - 69° 44' 15"		
<b>Type d'installations</b>	Principale : structure abandonnée et/ou écrasée		
	Dépendances <input type="checkbox"/>	Remise <input type="checkbox"/>	Sanitaire <input type="checkbox"/> Galerie <input type="checkbox"/>
	Si oui : 	Abri <input type="checkbox"/>	<input type="checkbox"/>
Déchets : <input type="checkbox"/> ( )			
Échelle <input type="checkbox"/> . Bien meubles : <input type="checkbox"/> ( )			
<b>Type de travaux à effectuer</b>	Ramassage /Nettoyage		
<b>Type de matériaux</b>	Bois de charpente <input checked="" type="checkbox"/>	Vitre <input type="checkbox"/>	Toile / tissus <input type="checkbox"/>
	Bois rond <input type="checkbox"/>	Bardeaux /Papier goudronné <input type="checkbox"/>	Tapis <input type="checkbox"/>
<b>Type de matériaux</b>	Panneaux de bois ouvré <input checked="" type="checkbox"/>	Objets métalliques/ acier <input type="checkbox"/>	Matelas /mousse <input type="checkbox"/>
	Planches de bois <input checked="" type="checkbox"/>	Tôle <input type="checkbox"/>	PVC/ plastique/ prélat/ plexiglass <input checked="" type="checkbox"/>
	Béton <input type="checkbox"/>	Bonbonne de propane <input type="checkbox"/>	Réservoir septique <input type="checkbox"/>
	Brique <input type="checkbox"/>	Panneaux 'cœur de porte' <input type="checkbox"/>	Aluminium <input type="checkbox"/>
	Contaminants (?) <input type="checkbox"/>	Isolant (divers) <input type="checkbox"/>	<input type="checkbox"/>
	<b>Dimensions approximatives</b>		
	2 m x 2 m		
Soulevé, par rapport au sol: m ou, S.O. <input checked="" type="checkbox"/>			
<b>Accessibilité</b>	Facile <input checked="" type="checkbox"/> Moyenne <input type="checkbox"/> <b>Difficile</b> <input type="checkbox"/>		
	Distance au chemin carrossable : 10 m Chemin carrossable accessible en véhicule à <u>quatre</u> roues motrices. Accessible par la route 204 Sud, prendre le Rang Taché Est pour 12,4 km. Prendre le Chemin des Permis Sud (Aussi appelé Chemin Forestier), sur 9 km. Prendre le chemin forestier à gauche (direction Est) sur 355 m.		
<b>Particularité</b>	<p>Une nouvelle structure est présente sur le site (plate-forme sur échafaud). Seulement ramasser les débris situés derrière le site et indiqués à la présente fiche.</p> <p>Les chemins forestiers sont parfois endommagés et mal entretenus sur certaines portions (largeur réduite au niveau de certains ponceaux, érosion et chaussée cahoteuse).</p> <p>Une virée est possible à proximité du site, aux croisements des chemins forestiers.</p>		

# Fiche descriptive

Dossier 350388 00 000

## Photos



Figure 1: Éléments de la structure abandonnée à ramasser.



Figure 2: Autres éléments de structure abandonnée à ramasser



Figure 3: Autres éléments de structure abandonnée à ramasser




Figure 4: Emplacement des débris à ramasser – Ne pas démanteler la plate-forme sur échafaud

## Fiche descriptive

Dossier 350389 00 000

### Description du site occupé

<b>Localisation administrative</b>	Région :	12-Chaudière-Appalaches	MRC : L'Islet
	Municipalité :	Saint-Omer	
	Lot 46, Rang VIII, Canton LaFontaine		
<b>Coordonnées :</b>	UTM 19 : 5216882 m N, 444044 m E Géographique (DMS) : Latitude : 47° 6' 11"/ Longitude : - 69° 44' 15"		
<b>Type d'installations</b>	Principale : tour de guet		
	Dépendances <input type="checkbox"/>	Remise <input type="checkbox"/>	Sanitaire <input type="checkbox"/> Galerie <input type="checkbox"/>
	Si oui : 	Abri <input type="checkbox"/>	<input type="checkbox"/> <input type="checkbox"/>
	Déchets : <input checked="" type="checkbox"/> (Bouteilles plastiques, canettes de bière, chaise etc.) Échelle <input checked="" type="checkbox"/> . Bien meubles : <input type="checkbox"/> ( )		
<b>Type de travaux à effectuer</b>	Ramassage /Nettoyage		
<b>Type de matériaux</b>	Bois de charpente <input type="checkbox"/>	Vitre <input type="checkbox"/>	Toile / tissus <input checked="" type="checkbox"/>
	Bois rond <input type="checkbox"/>	Bardeaux /Papier goudronné <input checked="" type="checkbox"/>	Tapis <input checked="" type="checkbox"/>
<b>Type de matériaux</b>	Panneaux de bois œuvre <input checked="" type="checkbox"/>	Objets métalliques/ acier <input type="checkbox"/>	Matelas /mousse <input checked="" type="checkbox"/>
	Planches de bois <input checked="" type="checkbox"/>	Tôle <input type="checkbox"/>	PVC/ plastique/ prélat/ plexiglass <input checked="" type="checkbox"/>
	Béton <input type="checkbox"/>	Bonbonne de propane <input type="checkbox"/>	Réservoir septique <input type="checkbox"/>
	Brique <input type="checkbox"/>	Panneaux 'cœur de porte' <input type="checkbox"/>	Aluminium <input checked="" type="checkbox"/>
	Contaminants (?) <input type="checkbox"/>	Isolant (divers) <input checked="" type="checkbox"/>	<input type="checkbox"/>
	Dimensions approximatives		
	2 m / 2 m x 1,5 m (hauteur structure). Soulevé, par rapport au sol: m ou, S.O. <input checked="" type="checkbox"/>		
<b>Accessibilité</b>	Facile <input type="checkbox"/> Moyenne <input checked="" type="checkbox"/> <b>Difficile</b> <input type="checkbox"/>		
	Distance au chemin carrossable : 165 m Chemin carrossable accessible en véhicule à <u>quatre</u> roues motrices. Accessible par la route 204 Sud, prendre le Rang Taché Est pour 12,4 km. Prendre le Chemin des Permis Sud (Aussi appelé Chemin Forestier), sur 9 km. Prendre le chemin forestier à gauche (direction Est) sur 355 m. En VTT prendre le sentier à droite (direction Sud) pour 115 m. Le site se situe dans le dégagé à 50 m.		
<b>Particularité</b>	Les chemins forestiers sont parfois endommagés et mal entretenus sur certaines portions (largeur réduite au niveau de certains ponceaux, érosion et chaussée cahoteuse).		
	Le dernier 50 m est tout de même accessible en VTT, mais aucun sentier défini (ancienne coupe de bois, présence de souches sous la végétation)  Une virée est possible sur le chemin forestier avant le sentier VTT.		

# Fiche descriptive

Dossier 350389 00 000

## Photos



Figure 1: Plate-forme à ramasser



Figure 2: Débris à ramasser





Figure 3: Débris à ramasser



Figure 4: Débris à ramasser



Figure 5: Débris à ramasser



Figure 6: Débris à ramasser



Figure 7: Débris à ramasser



Figure 8: Emplacement de la plate-forme et débris



Figure 9: État de l'accès (dernier 50 m)




Figure 10: Entrée de l'accès au site à partir du sentier VTT

## Fiche descriptive

Dossier 350511 00 000

### Description du site occupé

<b>Localisation administrative</b>	Région :	12-Chaudière-Appalaches	MRC : Montmagny
	Municipalité :	Saint-Pierre-de-la-Rivière-du-Sud	
	Lot 17, Rang V, Canton Armagh		
<b>Coordonnées :</b>	UTM 19 : 5189379 m N, 381658 m E Géographique (DMS) : Latitude : 46° 50' 51"/ Longitude : - 70° 33' 08"		
<b>Type d'installations</b>	Principale : tour de guet et structures abandonnées		
	Dépendances <input type="checkbox"/>	Remise <input type="checkbox"/>	Sanitaire <input type="checkbox"/> Galerie <input type="checkbox"/>
	Si oui : 	Abri <input type="checkbox"/>	<input type="checkbox"/> <input type="checkbox"/>
	Déchets : <input type="checkbox"/> ( )		
Échelle <input checked="" type="checkbox"/> . Bien meubles : <input type="checkbox"/> ( )			
<b>Type de travaux à effectuer</b>	Ramassage /Nettoyage		
<b>Type de matériaux</b>	Bois de charpente <input type="checkbox"/>	Vitre <input checked="" type="checkbox"/>	Toile / tissus <input checked="" type="checkbox"/>
	Bois rond <input checked="" type="checkbox"/>	Bardeaux /Papier goudronné <input type="checkbox"/>	Tapis <input type="checkbox"/>
<b>Type de matériaux</b>	Panneaux de bois œuvre <input type="checkbox"/>	Objets métalliques/ acier <input checked="" type="checkbox"/>	Matelas /mousse <input checked="" type="checkbox"/>
	Planches de bois <input checked="" type="checkbox"/>	Tôle <input type="checkbox"/>	PVC/ plastique/ prélat/ plexiglass <input checked="" type="checkbox"/>
	Béton <input type="checkbox"/>	Bonbonne de propane <input type="checkbox"/>	Réservoir septique <input type="checkbox"/>
	Brique <input type="checkbox"/>	Panneaux 'cœur de porte' <input type="checkbox"/>	Aluminium <input type="checkbox"/>
	Contaminants (?) <input type="checkbox"/>	Isolant (divers) <input checked="" type="checkbox"/>	<input type="checkbox"/>
	Dimensions approximatives		
	2 m / 2 m x 2 m (hauteur structure). Soulevé, par rapport au sol: m ou, S.O. <input checked="" type="checkbox"/>		
<b>Accessibilité</b>	Facile <input checked="" type="checkbox"/> Moyenne <input type="checkbox"/> Difficile <input type="checkbox"/>		
	Distance au chemin carrossable : 800 m  Accessible par la route 204 Sud, prendre le Rang Taché Est pour 12,4 km. Prendre le Chemin des Permis Sud (Aussi appelé Chemin Forestier), sur 9 km. Prendre le chemin forestier à gauche (direction Est) sur 1,1 km. Prendre le chemin forestier à droite (direction Est) pour 655 m. Prendre, en VTT ou véhicule 4x4), le chemin forestier secondaire en direction Sud pour 800 m.		
<b>Particularité</b>	Les chemins forestiers sont parfois endommagés et mal entretenus sur certaines portions (largeur réduite au niveau de certains ponceaux, érosion et chaussée cahoteuse).  Le dernier chemin forestier secondaire semble partiellement refermé par la végétation, mais demeure accessible en véhicule 4x4 et une virée est possible au bout de ce chemin.		

# Fiche descriptive

## Dossier 350511 00 000

### Photos



Figure 1: Structure abandonnée à ramasser



Figure 2: Débris à ramasser derrière la structure



Figure 3: Débris à ramasser



Figure 4: Débris à ramasser derrière la structure



Figure 5: Débris à ramasser au point supplémentaire A



Figure 6: Débris à ramasser au point supplémentaire A



Figure 7: Débris à ramasser au point supplémentaire B



Figure 8: Débris à ramasser au point supplémentaire B



Figure 9: Débris à ramasser au point supplémentaire B



Figure 10: Débris à ramasser au point supplémentaire B



Figure 11: Débris à ramasser au point supplémentaire C



Figure 12: Débris à ramasser au point supplémentaire C



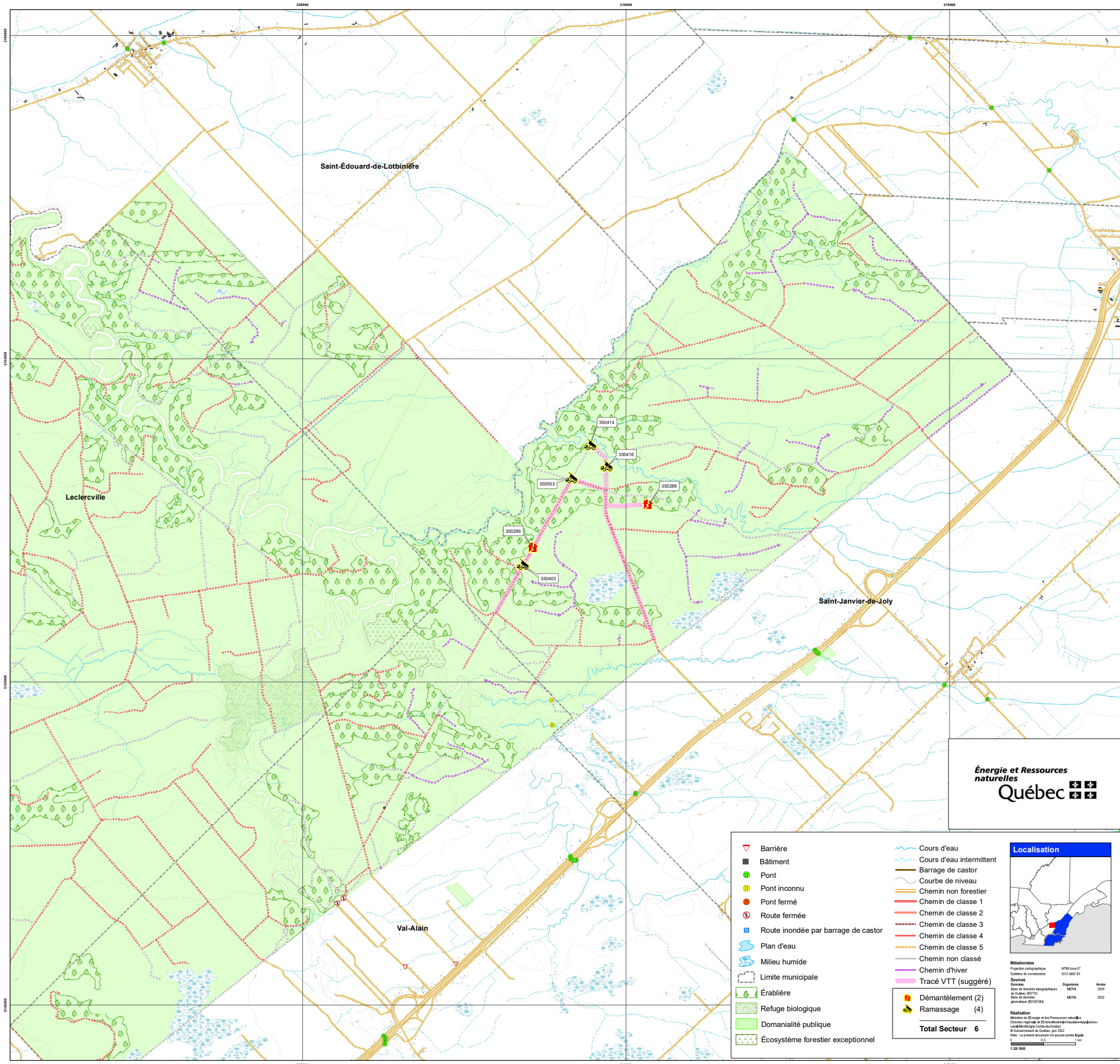
Figure 13: État du chemin forestier secondaire



Figure 14: État du chemin forestier secondaire



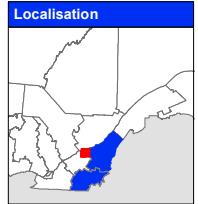
Appel d'offres 2022 de démantèlements et de ramassages d'occupations sans droit  
Carte du Secteur Joly



Énergie et Ressources  
naturelles  
Québec

- |  |  |
|--|--|
| <ul style="list-style-type: none"> <li>▼ Barrière</li> <li>■ Bâtiment</li> <li>● Pont</li> <li>● Pont inconnu</li> <li>● Pont fermé</li> <li>ⓧ Route fermée</li> <li>■ Route inondée par barrage de castor</li> <li>■ Plan d'eau</li> <li>■ Milieu humide</li> <li>■ Limite municipale</li> <li>■ Érablière</li> <li>■ Refuge biologique</li> <li>■ Domaniabilité publique</li> <li>■ Écosystème forestier exceptionnel</li> </ul> | <ul style="list-style-type: none"> <li>— Cours d'eau</li> <li>— Cours d'eau intermittent</li> <li>— Barrage de castor</li> <li>— Courbe de niveau</li> <li>— Chemin non forestier</li> <li>— Chemin de classe 1</li> <li>— Chemin de classe 2</li> <li>— Chemin de classe 3</li> <li>— Chemin de classe 4</li> <li>— Chemin de classe 5</li> <li>— Chemin non classé</li> <li>— Chemin d'hiver</li> <li>— Tracé VTT (suggéré)</li> <li>■ Démantèlement (2)</li> <li>■ Ramassage (4)</li> </ul> |
|--|--|

**Total Secteur 6**



**Métadonnées**  
Projeteur cartographique: NAD 83 UTM zone 18 E  
Système de coordonnées: UTM zone 18 E  
Sources: Base de données topographiques du Québec (2017), Base de données géométriques (2015/2016)  
Organisation: MERN  
Année: 2022

**Réalisation**  
Ministère de l'Énergie et des Ressources naturelles  
Direction régionale de l'Est-Québec-44-Charles-Événard-Appel d'offres  
Le Québec, Québec, Québec  
© Gouvernement du Québec, juin 2022  
Note: Le présent document est un document public.  
1:20 000

## Fiche descriptive

Dossier 350288 00 000

### Description du site occupé


<b>Localisation administrative</b>	Région :	12-Chaudière-Appalaches	MRC : Lotbinière
	Municipalité :	Saint-Janvier-de-Joly	
	Canton Lotbinière, Seigneurie		
<b>Coordonnées :</b>	UTM 19 : 5154092 m N, 290489 m E		
	Géographique (DMS) : Latitude : 46° 30' 28" / Longitude : - 71° 43' 51"		
<b>Type d'installations</b>	Principale : tour de guet		
	Dépendances <input type="checkbox"/>	Remise <input type="checkbox"/>	Sanitaire <input type="checkbox"/> Galerie <input type="checkbox"/>
	Si oui : 	Abri <input type="checkbox"/>	<input type="checkbox"/> <input type="checkbox"/>
	Déchets : <input type="checkbox"/> ( )		
	Échelle <input type="checkbox"/> . Bien meubles : <input type="checkbox"/> ( )		
<b>Type de travaux à effectuer</b>	Démantèlement		
<b>Type de matériaux</b>	Bois de charpente <input checked="" type="checkbox"/>	Vitre <input type="checkbox"/>	Toile / tissus <input checked="" type="checkbox"/>
	Bois rond <input type="checkbox"/>	Bardeaux / Papier goudronné <input type="checkbox"/>	Tapis <input type="checkbox"/>
	Panneaux de bois œuvré <input checked="" type="checkbox"/>	Objets métalliques/ acier <input checked="" type="checkbox"/>	Matelas /mousse <input type="checkbox"/>
	Planches de bois <input type="checkbox"/>	Tôle <input type="checkbox"/>	PVC/ plastique/ prélat/ plexiglass <input type="checkbox"/>
	Béton <input type="checkbox"/>	Bonbonne de propane <input type="checkbox"/>	Réservoir septique <input type="checkbox"/>
	Brique <input type="checkbox"/>	Panneaux 'cœur de porte' <input type="checkbox"/>	Aluminium <input type="checkbox"/>
	Contaminants (?) <input type="checkbox"/>	Isolant (divers) <input type="checkbox"/>	<input type="checkbox"/>
<b>Dimensions approximatives</b>	1,0 m / 1,5 m x m (hauteur structure).		
	Soulevé, par rapport au sol: 3,0 m ou, S.O. <input type="checkbox"/>		
<b>Accessibilité</b>	Facile <input checked="" type="checkbox"/> Moyenne <input type="checkbox"/> Difficile <input type="checkbox"/>		
	Distance au chemin carrossable : 600 m Chemin carrossable accessible en véhicule à quatre roues motrices. Besoin, aussi de transport VTT pour atteindre le chemin carrossable.		
	Se rendre en véhicule à l'adresse : 1490 5 <sup>e</sup> Rang Ouest et tourner par la suite direction Nord/Ouest sur un chemin non asphalté. Continuer pendant environ 4,0 km et stationner le véhicule sur le bord du chemin à l'intersection. En VTT, revenez par la suite sur vos pas dans le chemin en direction sud sur une distance d'environ 0,2 km avant de tourner à gauche direction Est. Continuer pendant environ 0,6 km.		
<b>Particularité</b>	Le chemin forestier peut être endommagé et mal entretenu sur certaines portions (largeur réduite au niveau de certains ponceaux, érosion et chaussée cahoteuse). Une visite terrain peut être utile. Une virée est située aux coordonnées : Longitude : -71° 44' 23" Latitude : 46° 30' 35"		

Figure 1: Tour de guet à démanteler.....2

Figure 2: Autre vue de la tour de guet à démanteler.....2

# Fiche descriptive

Dossier 350288 00 000

## Photos



Figure 1: Tour de guet à démanteler.




Figure 2: Autre vue de la tour de guet à démanteler

## Fiche descriptive

Dossier 350289 00 000

### Description du site occupé


<b>Localisation administrative</b>	Région : 12-Chaudière-Appalaches	MRC : Lotbinière
	Municipalité : Saint-Janvier-de-Joly	
	Canton Lotbinière, Seigneurie	
<b>Coordonnées :</b>	UTM 19 : 5153460 m N, 288697 m E Géographique (DMS) : ° 30' 06"/ Longitude : - 71° 45' 14"	
<b>Type d'installations</b>	Principale : tour de guet	
	Dépendances <input type="checkbox"/> Si oui :  Remise <input type="checkbox"/> Sanitaire <input type="checkbox"/> Galerie <input type="checkbox"/> Abri <input type="checkbox"/> <input type="checkbox"/> <input type="checkbox"/>	
	Déchets : <input type="checkbox"/> ( )	
	Échelle <input type="checkbox"/> . Bien meubles : <input type="checkbox"/> ( )	
<b>Type de travaux à effectuer</b>	Démantèlement	
<b>Type de matériaux</b>	Bois de charpente <input checked="" type="checkbox"/> Vitre <input type="checkbox"/> Toile / tissus <input type="checkbox"/> Bois rond <input checked="" type="checkbox"/> Bardeaux /Papier goudronné <input type="checkbox"/> Tapis <input type="checkbox"/> Panneaux de bois ouvré <input type="checkbox"/> Objets métalliques/ acier <input type="checkbox"/> Matelas /mousse <input type="checkbox"/> Planches de bois <input checked="" type="checkbox"/> Tôle <input type="checkbox"/> PVC/ plastique/ préart/ plexiglass <input type="checkbox"/> Béton <input type="checkbox"/> Bonbonne de propane <input type="checkbox"/> Réservoir septique <input type="checkbox"/> Brique <input type="checkbox"/> Panneaux 'cœur de porte' <input type="checkbox"/> Aluminium <input type="checkbox"/> Contaminants (?) <input type="checkbox"/> Isolant (divers) <input type="checkbox"/> Bâche plastique <input checked="" type="checkbox"/>	
<b>Dimensions approximatives</b>	1,5 m / 1,5 m x 2,0 m (hauteur structure).	
	Soulevé, par rapport au sol: 3 m ou, S.O. <input type="checkbox"/>	
<b>Accessibilité</b>	Facile <input checked="" type="checkbox"/> Moyenne <input type="checkbox"/> Difficile <input type="checkbox"/>	
	Distance au chemin carrossable : 480 m Chemin carrossable accessible en véhicule à <u>quatre</u> roues motrices. Se rendre en véhicule à l'adresse : 1490 5 <sup>e</sup> Rang Ouest et tourner par la suite direction Nord/Ouest sur un chemin non asphalté. Continuer pendant environ 1,6km et tourner ensuite à gauche en direction Ouest sur un chemin forestier. Continuer environ 2,6 km avant de tourner à droite direction Nord/Est. Continuer ensuite pendant environ 0,7 km. Continuer en VTT pendant environ 480 m.	
<b>Particularité</b>	Le chemin forestier peut être endommagé et mal entretenu sur certaines portions (largeur réduite au niveau de certains ponceaux, érosion et chaussée cahoteuse). Une visite terrain peut être utile. Une virée est située aux coordonnées : Longitude : -71° 45' 25" Latitude : 46° 29' 52"	

Figure 1: Tour de guet à démanteler.....	2
Figure 2: Autre vue de la tour de guet à démanteler.....	2
Figure 3: État chemin en VTT.....	3
Figure 4: Canal à traverser.....	3

# Fiche descriptive

Dossier 350289 00 000

## Photos



Figure 1: Tour de guet à démanteler.



Figure 2: Autre vue de la tour de guet à démanteler.

# Fiche descriptive

Dossier 350289 00 000

## Photos



Figure 3: État chemin en VTT.



Figure 4: Canal à traverser.

## Fiche descriptive

Dossier 350403 00 000

### Description du site occupé

<b>Localisation administrative</b>	Région :	12-Chaudière-Appalaches	MRC : Lotbinière
	Municipalité :	Saint-Janvier-de-Joly	
	Canton Lotbinière, Seigneurie		
<b>Coordonnées :</b>	UTM 19 : 5153199 m N, 288541 m E		
	Géographique (DMS) : Latitude : 46° 29' 57"/ Longitude : - 71° 45' 21"		
<b>Type d'installations</b>	Principale : structure abandonnée et/ou écrasée		
	Dépendances <input type="checkbox"/>	Remise <input type="checkbox"/>	Sanitaire <input type="checkbox"/> Galerie <input type="checkbox"/>
	Si oui : 	Abri <input type="checkbox"/>	<input type="checkbox"/>
	Déchets : <input type="checkbox"/> ( )		
	Échelle <input checked="" type="checkbox"/> . Bien meubles : <input type="checkbox"/> ( )		
<b>Type de travaux à effectuer</b>	Ramassage /Nettoyage		
<b>Type de matériaux</b>	Bois de charpente <input checked="" type="checkbox"/>	Vitre <input type="checkbox"/>	Toile / tissu <input type="checkbox"/>
	Bois rond <input checked="" type="checkbox"/>	Bardeaux /Papier goudronné <input type="checkbox"/>	Tapis <input type="checkbox"/>
	Panneaux de bois œuvré <input type="checkbox"/>	Objets métalliques/ acier <input type="checkbox"/>	Matelas /mousse <input type="checkbox"/>
	Planches de bois <input type="checkbox"/>	Tôle <input type="checkbox"/>	PVC/ plastique/ prélat/ plexiglass <input type="checkbox"/>
	Béton <input type="checkbox"/>	Bonbonne de propane <input type="checkbox"/>	Réservoir septique <input type="checkbox"/>
	Brique <input type="checkbox"/>	Panneaux 'cœur de porte' <input type="checkbox"/>	Aluminium <input type="checkbox"/>
	Contaminants (?) <input type="checkbox"/>	Isolant (divers) <input type="checkbox"/>	<input type="checkbox"/>
<b>Dimensions approximatives</b>	0,5 m / 0,5 m		
	Soulevé, par rapport au sol: 2 m		ou, S.O. <input type="checkbox"/>
<b>Accessibilité</b>	Facile <input checked="" type="checkbox"/> Moyenne <input type="checkbox"/> Difficile <input type="checkbox"/>		
	Distance au chemin carrossable : 150 m Chemin carrossable accessible en véhicule à quatre roues motrices.		
	Se rendre en véhicule à l'adresse : 1490 5 <sup>e</sup> Rang Ouest et tourner par la suite direction Nord/Ouest sur un chemin non asphalté. Continuer pendant environ 1,6 km et tourner ensuite à gauche en direction Ouest sur un chemin forestier. Continuer environ 2,6 km avant de tourner à droite direction Nord/Est. Continuer ensuite pendant environ 0,7 km et continuer 150 m en VTT.		
<b>Particularité</b>	Le chemin forestier peut être endommagé et mal entretenu sur certaines portions (largeur réduite au niveau de certains ponceaux, érosion et chaussée cahoteuse). Une visite terrain peut être utile. Une virée est située aux coordonnées : Longitude : -71° 45' 25" Latitude : 46° 29' 52"		

Figure 1: Structure abandonné à ramasser. ....	2
Figure 2: Échelle.....	2
Figure 3: État du chemin VTT. ....	3

# Fiche descriptive

Dossier 350403 00 000

## Photos



Figure 1: Structure abandonné à ramasser.




Figure 2: Échelle.



# Fiche descriptive

Dossier 350403 00 000

## Photos



Figure 3: État du chemin VTT.

## Fiche descriptive

Dossier 350414 00 000

### Description du site occupé

<b>Localisation administrative</b>	Région :	12-Chaudière-Appalaches	MRC : Lotbinière
	Municipalité :	Saint-Janvier-de-Joly	
	Canton Lotbinière, Seigneurie		
<b>Coordonnées :</b>	UTM 19 : 5155030 m N, 289620 m E		
	Géographique (DMS) : Latitude : 46° 30' 57"/ Longitude : - 71° 44' 33"		
<b>Type d'installations</b>	Principale : mirador ("tree-stand")		
	Dépendances <input type="checkbox"/>	Remise <input type="checkbox"/>	Sanitaire <input type="checkbox"/> Galerie <input type="checkbox"/>
	Si oui :	Abri <input type="checkbox"/>	<input type="checkbox"/> <input type="checkbox"/>
	Déchets : <input type="checkbox"/> ( )		
	Échelle <input type="checkbox"/> . Bien meubles : <input type="checkbox"/> ( )		
<b>Type de travaux à effectuer</b>	Ramassage /Nettoyage		
<b>Type de matériaux</b>	Bois de charpente <input checked="" type="checkbox"/>	Vitre <input type="checkbox"/>	Toile / tissus <input type="checkbox"/>
	Bois rond <input type="checkbox"/>	Bardeaux /Papier goudronné <input type="checkbox"/>	Tapis <input type="checkbox"/>
	Panneaux de bois œuvré <input type="checkbox"/>	Objets métalliques/ acier <input type="checkbox"/>	Matelas /mousse <input type="checkbox"/>
	Planches de bois <input checked="" type="checkbox"/>	Tôle <input type="checkbox"/>	PVC/ plastique/ prélat/ plexiglass <input type="checkbox"/>
	Béton <input type="checkbox"/>	Bonbonne de propane <input type="checkbox"/>	Réservoir septique <input type="checkbox"/>
	Brique <input type="checkbox"/>	Panneaux 'cœur de porte' <input type="checkbox"/>	Aluminium <input type="checkbox"/>
	Contaminants (?) <input type="checkbox"/>	Isolant (divers) <input type="checkbox"/>	<input type="checkbox"/>
<b>Dimensions approximatives</b>	0,3 m / 0,3 m x 1,0 m (hauteur structure).		
	Soulevé, par rapport au sol: 3,0 m		ou, S.O. <input type="checkbox"/>
<b>Accessibilité</b>	Facile <input checked="" type="checkbox"/> Moyenne <input type="checkbox"/> <b>Difficile</b> <input type="checkbox"/>		
	Distance au chemin carrossable : 800 m Chemin carrossable accessible en véhicule à <u>quatre</u> roues motrices.		
	Se rendre en véhicule à l'adresse : 1490 5 <sup>e</sup> Rang Ouest et tourner par la suite direction Nord/Ouest sur un chemin non asphalté. Continuer pendant environ 4,0 km et stationner le véhicule sur le bord du chemin à l'intersection. En VTT, prenez ensuite un sentier forestier situé au nord du chemin. Continuer pendant 0,8 km.		
<b>Particularité</b>	Le chemin forestier peut être endommagé et mal entretenu sur certaines portions (largeur réduite au niveau de certains ponceaux, érosion et chaussée cahoteuse). Une visite terrain peut être utile. Une virée est située aux coordonnées : Longitude : -71° 44' 23" Latitude : 46° 30' 35"		

Figure 1: Structure à ramasser.....2

Figure 2: Vue du sentier.....2

# Fiche descriptive

Dossier 350414 00 000

## Photos



Figure 1: Structure à ramasser.



Figure 2: Vue du sentier.

## Fiche descriptive

Dossier 350416 00 000

### Description du site occupé

<b>Localisation administrative</b>	Région :	12 - Chaudière-Appalaches	MRC :	Lotbinière
	Municipalité :	Saint-Janvier-de-Joly		
	Canton Lotbinière, Seigneurie			
<b>Coordonnées :</b>	UTM 19 : 5154694 m N, 289865 m E Géographique (DMS) : Latitude : 46° 30' 47" / Longitude : - 71° 44' 21"			
<b>Type de travaux à effectuer</b>	Nettoyage d'un dépotoir illégal			
<b>Type(s) de débris</b>	Bois (divers) <input type="checkbox"/>	Vitre <input type="checkbox"/>	Toile / tissus <input type="checkbox"/>	
	Bois transformé (divers) <input type="checkbox"/>	Bardeaux / Papier goudronné <input type="checkbox"/>	Tapis <input type="checkbox"/>	
	Meubles <input type="checkbox"/>	Objets métalliques <input checked="" type="checkbox"/>	Matelas /mousse <input type="checkbox"/>	
	Matériaux de bardage <sup>1</sup> <input type="checkbox"/>	Poêle à bois/ fonte <input type="checkbox"/>	PVC/ plastique/ Prélart/ Coroplast <input checked="" type="checkbox"/>	
	Brique <input type="checkbox"/>	Bonbonne de propane <input type="checkbox"/>	Réservoir septique <input type="checkbox"/>	
	Béton <input type="checkbox"/>	Électroménagers <input type="checkbox"/>	Baril plastique <input type="checkbox"/>	
	Plâtre/crêpis <input type="checkbox"/>	Tôle /Tonneau <input type="checkbox"/>	Aluminium <input type="checkbox"/>	
	Ordures ménagères <input type="checkbox"/>	Panneaux 'cœur de porte' <input type="checkbox"/>	Matières organiques <input type="checkbox"/>	
	Céramique <input type="checkbox"/>	Matière isolante <input type="checkbox"/>	<b>Contaminants (?)</b> <input type="checkbox"/>	
	Carcasse automobile <input type="checkbox"/>	Pièces automobile <input type="checkbox"/>	Pneus <input type="checkbox"/>	
	,			
<b>Volume approximatif</b>	0,5 m <sup>3</sup>			
<b>Superficie approximative</b>	1 m / 2 m			
<b>Accessibilité</b>	Facile <input checked="" type="checkbox"/>		Moyenne <input type="checkbox"/>	Difficile <input type="checkbox"/>
	Distance au chemin carrossable : 366 m Chemin carrossable accessible en véhicule à <u>quatre</u> roues motrices. Se rendre en véhicule à l'adresse : 1490 5 <sup>e</sup> Rang Ouest et tourner par la suite direction Nord/Ouest sur un chemin non asphalté. Continuer pendant environ 4,0 km et stationner le véhicule sur le bord du chemin à l'intersection. En VTT, prenez ensuite un sentier forestier situé au nord du chemin. Continuer pendant 366 m.			
<b>Particularité</b>	Le chemin forestier peut être endommagé et mal entretenu sur certaines portions (largeur réduite au niveau de certains ponceaux, érosion et chaussée cahoteuse). Une visite terrain peut être utile. Attention la végétation a poussé en amont du site et il peut être difficile à voir en été. Se retrouve à être dans un petit éclaircit près du chemin. Une virée est située aux coordonnées : Longitude : -71° 44' 23" Latitude : 46° 30' 35"			

Figure 1: Amas de métaux à ramasser.....2

Figure 2: Autre vue des amas de métaux et chaudière à ramasser.....2

<sup>1</sup> Matériaux de bardage, ou « parement extérieur », comme : fibrociment, CanExcel, ou même vinyle

# Fiche descriptive

Dossier 350416 00 000

## Photos



Figure 1: Amas de métaux à ramasser.



Figure 2: Autre vue des amas de métaux et chaudière à ramasser.

## Fiche descriptive

Dossier 350553 00 000

### Description du site occupé

<b>Localisation administrative</b>	Région :	12 - Chaudière-Appalaches	MRC :	Lotbinière
	Municipalité :	Saint-Janvier-de-Joly		
	Canton Lotbinière, Seigneurie			
<b>Coordonnées :</b>	UTM 19 : 5154523 m N, 289317 m E Géographique (DMS) : Latitude : 46° 30' 41" / Longitude : - 71° 44' 47"			
<b>Type de travaux à effectuer</b>	Nettoyage d'un dépotoir illégal			
<b>Type(s) de débris</b>	Bois (divers) <input checked="" type="checkbox"/>	Vitre <input type="checkbox"/>	Toile / tissus <input type="checkbox"/>	
	Bois transformé (divers) <input type="checkbox"/>	Bardeaux /Papier goudronné <input type="checkbox"/>	Tapis <input type="checkbox"/>	
	Meubles <input type="checkbox"/>	Objets métalliques <input type="checkbox"/>	Matelas /mousse <input type="checkbox"/>	
	Matériaux de bardage <sup>1</sup> <input type="checkbox"/>	Poêle à bois/ fonte <input type="checkbox"/>	PVC/ plastique/ Prélart/ Coroplast <input type="checkbox"/>	
	Brique <input type="checkbox"/>	Bonbonne de propane <input type="checkbox"/>	Réservoir septique <input type="checkbox"/>	
	Béton <input type="checkbox"/>	Électroménagers <input type="checkbox"/>	Baril plastique <input type="checkbox"/>	
	Plâtre/crépis <input type="checkbox"/>	Tôle /Tonneau <input type="checkbox"/>	Aluminium <input type="checkbox"/>	
	Ordures ménagers <input type="checkbox"/>	Panneaux 'cœur de porte' <input type="checkbox"/>	Matières organiques <input type="checkbox"/>	
	Céramique <input type="checkbox"/>	Matière isolante <input type="checkbox"/>	<b>Contaminants (?)</b> <input type="checkbox"/>	
	Carcasse automobile <input type="checkbox"/>	Pièces automobile <input type="checkbox"/>	Pneus <input type="checkbox"/>	
<b>Volume approximatif</b>	0,5 m <sup>3</sup>			
<b>Superficie approximative</b>	1 m / 1 m			
<b>Accessibilité</b>	Facile <input checked="" type="checkbox"/>		Moyenne <input type="checkbox"/>	Difficile <input type="checkbox"/>
	Distance au chemin carrossable : 1,7 km Chemin carrossable accessible en véhicule à <u>quatre</u> roues motrices.  Se rendre en véhicule à l'adresse : 1490 5 <sup>e</sup> Rang Ouest et tourner par la suite direction Nord/Ouest sur un chemin non asphalté. Continuer pendant environ 1,6 km et tourner ensuite à gauche en direction Ouest sur un chemin forestier. Continuer environ 2,6 km avant de tourner à droite direction Nord/Est. Continuer ensuite pendant environ 0,7 km. Continuer en VTT pendant environ 1,7 km.			
<b>Particularité</b>	Le chemin forestier peut être endommagé et mal entretenu sur certaines portions (largeur réduite au niveau de certains ponceaux, érosion et chaussée cahoteuse). Une visite terrain peut être utile. Une virée est située aux coordonnées : Longitude : -71° 45' 25" Latitude : 46° 29' 52"			

Figure 1: Palette de bois à ramasser. ....2

<sup>1</sup> Matériaux de bardage, ou « parement extérieur », comme : fibrociment, CanExcel, ou même vinyle

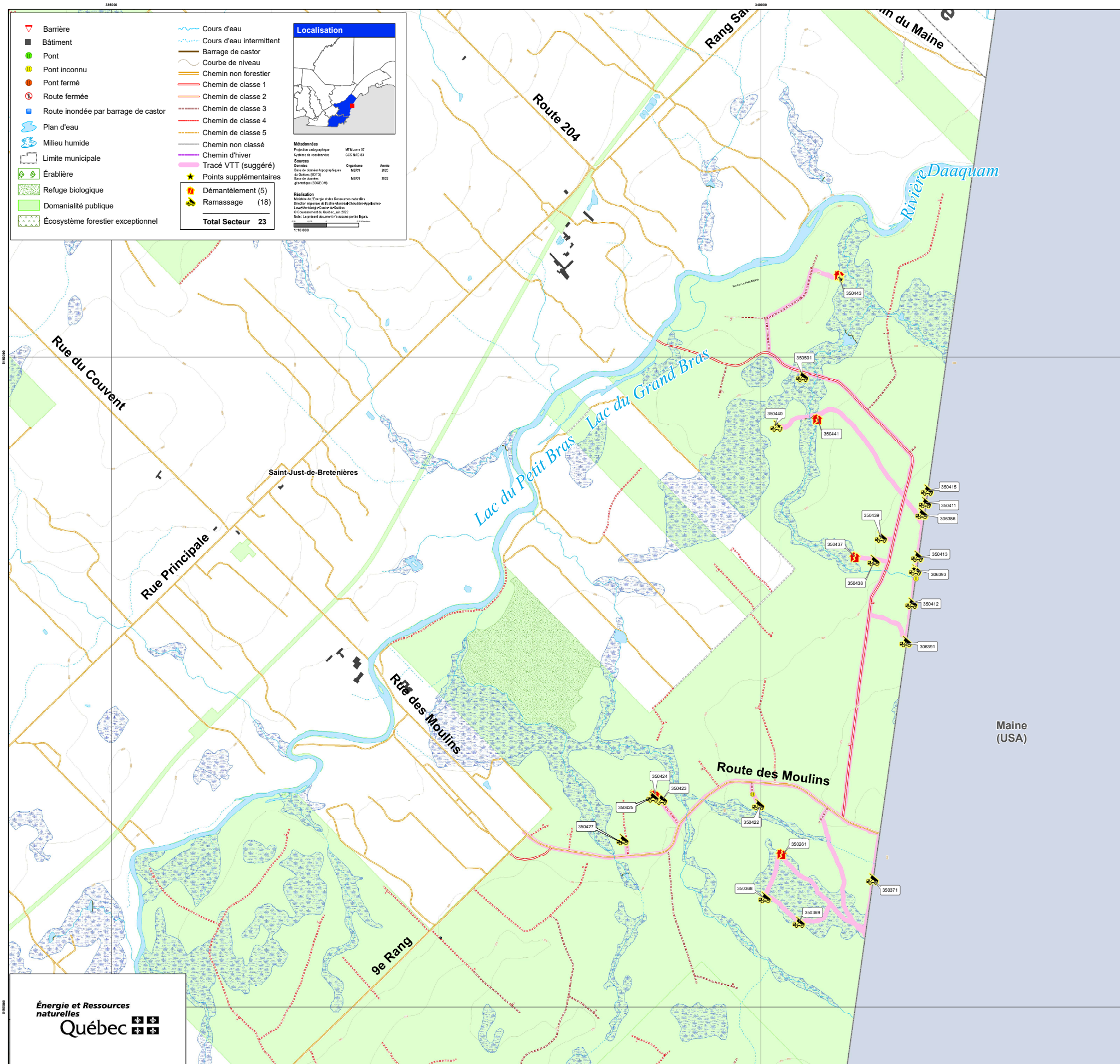
# Fiche descriptive

Dossier 350553 00 000

## Photos



Figure 1: Palette de bois à ramasser.






## Fiche descriptive

Dossier 306386 00 000

### Description du site occupé

<b>Localisation administrative</b>	Région : 12-Chaudière-Appalaches MRC : Montmagny
	Municipalité : Saint-Just-de-Bretenières
	Lot 11, Rang VIII, Canton Panet
<b>Coordonnées :</b>	UTM 19 : 5157641 m N, 421487 m E Géographique (DMS) : Latitude : 46° 34' 04"/ Longitude : - 70° 1' 28"
<b>Type d'installations</b>	Principale : structure abandonnée et/ou écrasée
	Dépendances <input type="checkbox"/>  Remise <input type="checkbox"/> Sanitaire <input type="checkbox"/> Galerie <input type="checkbox"/> Si oui : Abri <input type="checkbox"/> <input type="checkbox"/> <input type="checkbox"/>
	Déchets : <input type="checkbox"/> ( )
	Échelle <input checked="" type="checkbox"/> . Bien meubles : <input type="checkbox"/> ( )
<b>Type de travaux à effectuer</b>	Ramassage /Nettoyage
<b>Type de matériaux</b>	Bois de charpente <input type="checkbox"/> Vitre <input type="checkbox"/> Toile / tissus <input checked="" type="checkbox"/> Bois rond <input type="checkbox"/> Bardeaux /Papier goudronné <input checked="" type="checkbox"/> Tapis <input type="checkbox"/> Panneaux de bois <input checked="" type="checkbox"/> Objets métalliques/ acier <input checked="" type="checkbox"/> Matelas /mousse <input type="checkbox"/> Planches de bois <input checked="" type="checkbox"/> Tôle <input type="checkbox"/> PVC/ plastique/ prélat/ plexiglass <input checked="" type="checkbox"/> Béton <input type="checkbox"/> Bonbonne de propane <input type="checkbox"/> Réservoir septique <input type="checkbox"/>
<b>Dimensions approximatives</b>	1 m / 1 m
	Soulevé, par rapport au sol: m ou, S.O. <input checked="" type="checkbox"/>
<b>Accessibilité</b>	Facile <input type="checkbox"/> Moyenne <input type="checkbox"/> <b>Difficile</b> <input checked="" type="checkbox"/>
	Distance au chemin carrossable : 350 m Chemin carrossable accessible en véhicule à <u>quatre</u> roues motrices. Accessible par la route des Moulins. À environ 2,7 km passé le 9 <sup>e</sup> rang, prendre le chemin forestier direction Nord pour 2,5 km. En véhicule amphibie de type Argo ( <b>nécessaire</b> ), tourner direction Sud sur le sentier le Frontalier sur 250 m jusqu'à la frontière. Prendre la frontière direction Nord sur 75 m. Le site se trouve à L'ouest à 20 m dans le bois.
<b>Particularité</b>	Le sentier récréatif est le seul accès au site. Cependant, le sentier pédestre est sous la responsabilité du Parc régional des Appalaches et ces sentiers peuvent être fréquentés durant la période des travaux. L'entrepreneur aura la responsabilité de contacter et prendre entente avec le Parc régional des Appalaches pour convenir de la période des travaux et au besoin la signalisation nécessaire sur le sentier.
	La frontière est très boueuse et cahoteuse dans ce secteur. Un véhicule amphibie de type Argo est donc nécessaire.
	Une virée est située à 360 m plus au Nord sur le chemin forestier principal.

# Fiche descriptive

Dossier 306386 00 000

## Photos



Figure 1: Débris à ramasser



Figure 2: Échelle à ramasser




Figure 3: Débris à ramasser

## Fiche descriptive

Dossier 306391 00 000

### Description du site occupé

<b>Localisation administrative</b>	Région :	12-Chaudière-Appalaches	MRC : Montmagny
	Municipalité :	Saint-Just-de-Bretenières	
	Lot 14, Rang IX, Canton Panet		
<b>Coordonnées :</b>	UTM 19 : 5156666 m N, 421333 m E		
	Géographique (DMS) : Latitude : 46° 33' 32"/ Longitude : - 70° 1' 35"		
<b>Type d'installations</b>	Principale : structure abandonnée et/ou écrasée		
	Dépendances <input type="checkbox"/>	Remise <input type="checkbox"/>	Sanitaire <input type="checkbox"/> Galerie <input type="checkbox"/>
	Si oui : 	Abri <input type="checkbox"/>	<input type="checkbox"/>
	Déchets : <input type="checkbox"/> ( )		
	Échelle <input type="checkbox"/> . Bien meubles : <input type="checkbox"/> ( )		
<b>Type de travaux à effectuer</b>	Ramassage /Nettoyage		
<b>Type de matériaux</b>	Bois de charpente <input type="checkbox"/>	Vitre <input type="checkbox"/>	Toile / tissus <input checked="" type="checkbox"/>
	Bois rond <input checked="" type="checkbox"/>	Bardeaux /Papier goudronné <input type="checkbox"/>	Tapis <input type="checkbox"/>
	Panneaux de bois œuvre <input type="checkbox"/>	Objets métalliques/ acier <input checked="" type="checkbox"/>	Matelas /mousse <input type="checkbox"/>
	Planches de bois <input checked="" type="checkbox"/>	Tôle <input type="checkbox"/>	PVC/ plastique/ prélat/ plexiglass <input checked="" type="checkbox"/>
	Béton <input type="checkbox"/>	Bonbonne de propane <input type="checkbox"/>	Réservoir septique <input type="checkbox"/>
	Brique <input type="checkbox"/>	Panneaux 'cœur de porte' <input type="checkbox"/>	Aluminium <input type="checkbox"/>
	Vélo		
<b>Dimensions approximatives</b>	1 m / 2 m		
	Soulevé, par rapport au sol:		m ou, S.O. <input checked="" type="checkbox"/>
<b>Accessibilité</b>	Facile <input type="checkbox"/> Moyenne <input checked="" type="checkbox"/> Difficile <input type="checkbox"/>		
	Distance au chemin carrossable : 400 m Chemin carrossable accessible en véhicule à <u>quatre</u> roues motrices.		
	Accessible par la route des Moulins. À environ 2,7 km passé le 9 <sup>e</sup> rang, prendre le chemin forestier direction Nord pour 1,5 km. En véhicule amphibie de type Argo ( <b>nécessaire</b> ), prendre le sentier récréatif direction Est sur 365 m et prendre la frontière direction Sud sur 30 m. Le site est à l'Ouest.		
<b>Particularité</b>	Le sentier récréatif est le seul accès au site. Cependant, le sentier pédestre est sous la responsabilité du Parc régional des Appalaches et ces sentiers peuvent être fréquentés durant la période des travaux. L'entrepreneur aura la responsabilité de contacter et prendre entente avec le Parc régional des Appalaches pour convenir de la période des travaux et au besoin la signalisation nécessaire sur le sentier.		
	La frontière est très boueuse et cahoteuse dans ce secteur. Un véhicule amphibie de type Argo est donc nécessaire.		
	Une virée est située à 95 m plus au Nord sur le chemin forestier principal.		

# Fiche descriptive

Dossier 306391 00 000

## Photos



Figure 1 : Structure abandonnée à ramasser



Figure 2: Autre vue des éléments de la structure abandonnée à ramasser



Figure 3 : Autre vue de la structure abandonnée à ramasser ainsi que le vélo rouge.



Figure 4 : Vélo à ramasser

## Fiche descriptive

Dossier 306393 00 000

### Description du site occupé

<b>Localisation administrative</b>	Région :	12-Chaudière-Appalaches	MRC : Montmagny
	Municipalité :	Saint-Just-de-Bretenières	
	Lot 12, Rang VIII, Canton Panet		
<b>Coordonnées :</b>	UTM 19 : 5157203 m N, 421414 m E Géographique (DMS) : Latitude : 46° 33' 50"/ Longitude : - 70° 1' 31"		
<b>Type d'installations</b>	Principale : Débris et résidus de brûlage à ramasser		
	Dépendances <input type="checkbox"/>	Remise <input type="checkbox"/>	Sanitaire <input type="checkbox"/> Galerie <input type="checkbox"/>
	Si oui :	Abri <input type="checkbox"/>	<input type="checkbox"/>
	Déchets : <input type="checkbox"/> ( )		
Échelle <input type="checkbox"/> . Bien meubles : <input type="checkbox"/> ( )			
<b>Type de travaux à effectuer</b>	Ramassage /Nettoyage		
<b>Type de matériaux</b>	Bois de charpente <input type="checkbox"/>	Vitre <input type="checkbox"/>	Toile / tissus <input type="checkbox"/>
	Bois rond <input checked="" type="checkbox"/>	Bardeaux /Papier goudronné <input type="checkbox"/>	Tapis <input type="checkbox"/>
<b>Type de matériaux</b>	Panneaux de bois ouvré <input type="checkbox"/>	Objets métalliques/ acier <input checked="" type="checkbox"/>	Matelas /mousse <input type="checkbox"/>
	Planches de bois <input type="checkbox"/>	Tôle <input type="checkbox"/>	PVC/ plastique/ prélat/ plexiglass <input checked="" type="checkbox"/>
	Béton <input type="checkbox"/>	Bonbonne de propane <input type="checkbox"/>	Réservoir septique <input type="checkbox"/>
	Brique <input type="checkbox"/>	Panneaux 'cœur de porte' <input type="checkbox"/>	Aluminium <input type="checkbox"/>
	Contaminants (?) <input type="checkbox"/>	Isolant (divers) <input checked="" type="checkbox"/>	Fibre de verre <input checked="" type="checkbox"/>
	<b>Dimensions approximatives</b>		
	1 m / 1 m		
Soulevé, par rapport au sol: m ou, S.O. <input checked="" type="checkbox"/>			
<b>Accessibilité</b>	Facile <input type="checkbox"/> Moyenne <input type="checkbox"/> <b>Difficile</b> <input checked="" type="checkbox"/>		
	Distance au chemin carrossable : 900 m Chemin carrossable accessible en véhicule à <u>quatre</u> roues motrices. Accessible par la route des Moulins. À environ 2,7 km passé le 9 <sup>e</sup> rang, prendre le chemin forestier direction Nord pour 1,5 km. En véhicule amphibie de type Argo ( <b>nécessaire</b> ), prendre le sentier récréatif direction Est sur 365 m et prendre la frontière direction Nord sur 530 m. Le site sera à l'Ouest.		
<b>Particularités</b>	Le sentier récréatif est le seul accès au site. Cependant, le sentier pédestre est sous la responsabilité du Parc régional des Appalaches et ces sentiers peuvent être fréquentés durant la période des travaux. L'entrepreneur aura la responsabilité de contacter et prendre entente avec le Parc régional des Appalaches pour convenir de la période des travaux et au besoin la signalisation nécessaire sur le sentier.  La frontière est très boueuse et cahoteuse dans ce secteur. Un véhicule amphibie de type Argo est donc nécessaire.  Une virée est située à 95 m plus au Nord sur le chemin forestier principal.		

<b>Particularités (suite)</b>	<b>Le site est localisé dans un milieu humide reconnu par le ministère de l'Environnement et de la lutte aux changements climatiques (MELCC). L'entrepreneur devra obtenir les autorisations nécessaires auprès du MELCC avant d'exécuter les travaux.</b>
-------------------------------	--



# Fiche descriptive

Dossier 306393 00 000

## Photos



Figure 1: Débris à ramasser



Figure 2: Autre vue des débris à ramasser (plastique enfouis sous matière végétale)



Figure 3: Débris de brûlage à ramasser




Figure 4: Pont VTT dans la frontière pour traverser la rivière jusqu'au site

## Fiche descriptive

Dossier 350261 00 000

### Description du site occupé

<b>Localisation administrative</b>	Région :	12-Chaudière-Appalaches	MRC : Montmagny
	Municipalité :	Saint-Just-de-Bretenières	
	Lot 21, Rang IX, Canton Panet		
<b>Coordonnées :</b>	UTM 19 : 5155056 m N, 420340 m E		
	Géographique (DMS) : Latitude : 46° 32' 40"/ Longitude : - 70° 2' 20"		
<b>Type d'installations</b>	Principale : plateforme		
	Dépendances <input type="checkbox"/>	Remise <input type="checkbox"/>	Sanitaire <input type="checkbox"/> Galerie <input type="checkbox"/>
	Si oui : 	Abri <input type="checkbox"/>	<input type="checkbox"/>
	Déchets : <input type="checkbox"/> ( )		
	Échelle <input checked="" type="checkbox"/> . Bien meubles : <input type="checkbox"/> ( )		
<b>Type de travaux à effectuer</b>	Démantèlement		
<b>Type de matériaux</b>	Bois de charpente <input checked="" type="checkbox"/>	Vitre <input type="checkbox"/>	Toile / tissus <input checked="" type="checkbox"/>
	Bois rond <input type="checkbox"/>	Bardeaux /Papier goudronné <input type="checkbox"/>	Tapis <input type="checkbox"/>
	Panneaux de bois œuvré <input type="checkbox"/>	Objets métalliques/ acier <input checked="" type="checkbox"/>	Matelas /mousse <input type="checkbox"/>
	Planches de bois <input type="checkbox"/>	Tôle <input type="checkbox"/>	PVC/ plastique/ prélat/ plexiglass <input type="checkbox"/>
	Béton <input type="checkbox"/>	Bonbonne de propane <input type="checkbox"/>	Réservoir septique <input type="checkbox"/>
	Brique <input type="checkbox"/>	Panneaux 'cœur de porte' <input type="checkbox"/>	Aluminium <input type="checkbox"/>
	Contaminants (?) <input type="checkbox"/>	Isolant (divers) <input type="checkbox"/>	<input type="checkbox"/>
<b>Dimensions approximatives</b>	2 m / 3 m		
	Soulevé, par rapport au sol: 2 m		ou, S.O. <input type="checkbox"/>
<b>Accessibilité</b>	Facile <input type="checkbox"/> Moyenne <input type="checkbox"/> <b>Difficile</b> <input checked="" type="checkbox"/>		
	<p>Distance au chemin carrossable : 2,0 km Chemin carrossable accessible en véhicule à quatre roues motrices.</p> <p>Accessible par la rue des Moulins sur 2,7 km au Sud du 9<sup>e</sup> rang. Prendre le chemin forestier secondaire au Sud sur environ 110 m. En véhicule amphibie de type Argo (<b>nécessaire</b>), prendre le sentier VTT direction Sud-Est sur environ 625 m (la partie dans le milieu humide est plus ou moins balisée). Un fois arrivée dans le milieu humide non-boisé, vous frayer un sentier vers le Nord-Ouest sur environ 615 m jusqu'au site.</p> <p>Ou</p> <p>Accessible par la rue des Moulins sur 3 km au Sud du 9<sup>e</sup> rang jusqu'à la frontière (dépasser le poste de douanes canadiennes) et en véhicule amphibie de type Argo (<b>nécessaire</b>) prendre la frontière direction Sud sur 750 m. Remonter vers le Nord-Ouest et vous frayer un chemin dans le milieu humide jusqu'au site sur environ 900 m</p>		

<b>Particularités</b>	<p><b>Le site est localisé dans un milieu humide reconnu par le ministère de l'Environnement et de la lutte aux changements climatiques (MELCC). L'entrepreneur devra obtenir les autorisations nécessaires auprès du MELCC avant d'exécuter les travaux</b></p>
-----------------------	--

Figure 1 : Plateforme à démanteler.....3

Figure 2 : Autre vue de la plateforme à démanteler. ....3

# Fiche descriptive

Dossier 350261 00 000

## Photos



Figure 1 : Plateforme à démanteler.




Figure 2 : Autre vue de la plateforme à démanteler.

## Fiche descriptive

Dossier 350368 00 000

### Description du site occupé

<b>Localisation administrative</b>	Région :	12-Chaudière-Appalaches	MRC : Montmagny
	Municipalité :	Saint-Just-de-Bretenières	
	Lot 22, Rang IX, Canton Panet		
<b>Coordonnées :</b>	UTM 19 : 5154721 m N, 420210 m E		
	Géographique (DMS) : Latitude : 46° 32' 29"/ Longitude : - 70° 2' 26"		
<b>Type d'installations</b>	Principale : cache sur échafaudage		
	Dépendances <input type="checkbox"/>	Remise <input type="checkbox"/>	Sanitaire <input type="checkbox"/> Galerie <input type="checkbox"/>
	Si oui : 	Abri <input type="checkbox"/>	<input type="checkbox"/>
	Déchets : <input type="checkbox"/> ( )		
	Échelle <input checked="" type="checkbox"/> . Bien meubles : <input type="checkbox"/> ( )		
<b>Type de travaux à effectuer</b>	Ramassage /Nettoyage		
<b>Type de matériaux</b>	Bois de charpente <input type="checkbox"/>	Vitre <input type="checkbox"/>	Toile / tissus <input type="checkbox"/>
	Bois rond <input type="checkbox"/>	Bardeaux /Papier goudronné <input type="checkbox"/>	Tapis <input type="checkbox"/>
	Panneaux de bois œuvré <input checked="" type="checkbox"/>	Objets métalliques/ acier <input checked="" type="checkbox"/>	Matelas /mousse <input type="checkbox"/>
	Planches de bois <input type="checkbox"/>	Tôle <input checked="" type="checkbox"/>	PVC/ plastique/ prélat/ plexiglass <input checked="" type="checkbox"/>
	Béton <input type="checkbox"/>	Bonbonne de propane <input type="checkbox"/>	Réservoir septique <input type="checkbox"/>
	Brique <input type="checkbox"/>	Panneaux 'cœur de porte' <input checked="" type="checkbox"/>	Aluminium <input type="checkbox"/>
	Contaminants (?) <input type="checkbox"/>	Isolant (divers) <input type="checkbox"/>	<input type="checkbox"/>
<b>Dimensions approximatives</b>	2 m / 1 m x 2 m (hauteur structure).		
	Soulevé, par rapport au sol: 2 m		ou, S.O. <input type="checkbox"/>
<b>Accessibilité</b>	Facile <input type="checkbox"/> Moyenne <input type="checkbox"/> <b>Difficile</b> <input checked="" type="checkbox"/>		
	Distance au chemin carrossable : 1,6 km Chemin carrossable accessible en véhicule à quatre roues motrices.  Accessible par la rue des Moulins. Environ 2,7 km au sud du 9 <sup>e</sup> rang, prendre le chemin vers le sud et continuer environ 115 m. En véhicule amphibie de type Argo ( <b>nécessaire</b> ) retourner sur la route des Moulins, dépasser le poste de douanes et prendre le sentier qui longe la frontière en direction sud pour continuer sur 780 m. Prendre le sentier en direction nord pour vous diriger sur le site a 575 m.		
<b>Particularités</b>	Le chemin forestier peut être endommagé et mal entretenu sur certaines portions (largeur réduite au niveau de certains ponceaux, érosion et chaussée cahoteuse). Une visite terrain peut être utile. Une virée est située aux coordonnées : Longitude : -70° 2' 06" Latitude : 46° 32' 48"		

<b>Particularités (suite)</b>	Le site est localisé dans un milieu humide reconnu par le ministère de l'Environnement et de la lutte aux changements climatiques (MELCC). L'entrepreneur devra obtenir les autorisations nécessaires auprès du MELCC avant d'exécuter les travaux.
-------------------------------	---

Figure 1 : Structure à ramasser.....3

# Fiche descriptive

Dossier 350368 00 000

## Photos




Figure 1 : Structure à ramasser.



## Fiche descriptive

Dossier 350369 00 000

### Description du site occupé

<b>Localisation administrative</b>	Région :	12-Chaudière-Appalaches	MRC : Montmagny
	Municipalité :	Saint-Just-de-Bretenières	
	Lot 22, Rang X, Canton Panet		
<b>Coordonnées :</b>	UTM 19 : 5154526 m N, 420469 m E		
	Géographique (DMS) : Latitude : 46° 32' 23"/ Longitude : - 70° 2' 14"		
<b>Type d'installations</b>	Principale : structure abandonnée et/ou écrasée		
	Dépendances <input type="checkbox"/>	Remise <input type="checkbox"/>	Sanitaire <input type="checkbox"/> Galerie <input type="checkbox"/>
	Si oui : 	Abri <input type="checkbox"/>	<input type="checkbox"/> <input type="checkbox"/>
	Déchets : <input type="checkbox"/> ( )		
	Échelle <input checked="" type="checkbox"/> . Bien meubles : <input type="checkbox"/> ( )		
<b>Type de travaux à effectuer</b>	Ramassage /Nettoyage		
<b>Type de matériaux</b>	Bois de charpente <input checked="" type="checkbox"/>	Vitre <input type="checkbox"/>	Toile / tissus <input type="checkbox"/>
	Bois rond <input checked="" type="checkbox"/>	Bardeaux /Papier goudronné <input type="checkbox"/>	Tapis <input type="checkbox"/>
	Panneaux de bois ouvré <input type="checkbox"/>	Objets métalliques/ acier <input checked="" type="checkbox"/>	Matelas /mousse <input type="checkbox"/>
	Planches de bois <input checked="" type="checkbox"/>	Tôle <input type="checkbox"/>	PVC/ plastique/ prélat/ plexiglass <input type="checkbox"/>
	Béton <input type="checkbox"/>	Bonbonne de propane <input type="checkbox"/>	Réservoir septique <input type="checkbox"/>
	Brique <input type="checkbox"/>	Panneaux 'cœur de porte' <input type="checkbox"/>	Aluminium <input type="checkbox"/>
	Contaminants (?) <input type="checkbox"/>	Isolant (divers) <input type="checkbox"/>	<input type="checkbox"/>
<b>Dimensions approximatives</b>	2 m / 3.5 m		
	Soulevé, par rapport au sol: m		ou, S.O. <input checked="" type="checkbox"/>
<b>Accessibilité</b>	Facile <input type="checkbox"/> Moyenne <input type="checkbox"/> <b>Difficile</b> <input checked="" type="checkbox"/>		
	Distance au chemin carrossable : 1,3 km Chemin carrossable accessible en véhicule à <u>quatre</u> roues motrices.		
	Accessible par la rue des Moulins. Environ 2,7 km au sud du 9 <sup>e</sup> rang, prendre le chemin vers le sud et continuer environ 115 m. En véhicule amphibie de type Argo ( <b>nécessaire</b> ) retourner sur la route des Moulins, dépasser le poste de douanes et prendre le sentier qui longe la frontière en direction sud pour continuer sur 780 m. Prendre le sentier en direction nord pour vous diriger sur le site a 250 m.		
<b>Particularités</b>	Le chemin forestier peut être endommagé et mal entretenu sur certaines portions (largeur réduite au niveau de certains ponceaux, érosion et chaussée cahoteuse). Une visite terrain peut être utile. Une virée est située aux coordonnées : Longitude : -70° 2' 06" Latitude : 46° 32' 48"		
<b>Particularités (suite)</b>	<b>Le site est localisé dans un milieu humide reconnu par le ministère de l'Environnement et de la lutte aux changements climatiques (MELCC). L'entrepreneur devra obtenir les autorisations nécessaires auprès du MELCC avant d'exécuter les travaux.</b>		

# Fiche descriptive

Dossier 350369 00 000

## Photos



Figure 1 : Éléments à ramasser.



Figure 2 : Autre vue des éléments à ramasser.

## Fiche descriptive

Dossier 350371 00 000

### Description du site occupé


<b>Localisation administrative</b>	Région :	12-Chaudière-Appalaches	MRC : Montmagny	
	Municipalité :	Saint-Just-de-Bretenières		
	Lot 19, Rang IX, Canton Panet			
<b>Coordonnées :</b>	UTM 19 : 5154846 m N, 421041 m E Géographique (DMS) : Latitude : 46° 32' 33"/ Longitude : - 70° 1' 47"			
<b>Type d'installations</b>	Principale : échafaud métal			
	Dépendances <input type="checkbox"/>	Remise <input type="checkbox"/>	Sanitaire <input type="checkbox"/> Galerie <input type="checkbox"/>	
	Si oui : 	Abri <input type="checkbox"/>	<input type="checkbox"/> <input type="checkbox"/>	
	Déchets : <input type="checkbox"/> ( )			
Échelle <input checked="" type="checkbox"/> . Bien meubles : <input type="checkbox"/> ( )				
<b>Type de travaux à effectuer</b>	Ramassage /Nettoyage			
<b>Type de matériaux</b>	Bois de charpente <input checked="" type="checkbox"/>	Vitre <input type="checkbox"/>	Toile / tissus <input type="checkbox"/>	
	Bois rond <input type="checkbox"/>	Bardeaux /Papier goudronné <input type="checkbox"/>	Tapis <input type="checkbox"/>	
<b>Type de matériaux</b>	Panneaux de bois ouvré <input type="checkbox"/>	Objets métalliques/ acier <input checked="" type="checkbox"/>	Matelas /mousse <input type="checkbox"/>	
	Planches de bois <input checked="" type="checkbox"/>	Tôle <input type="checkbox"/>	PVC/ plastique/ prélat/ plexiglass <input type="checkbox"/>	
	Béton <input type="checkbox"/>	Bonbonne de propane <input type="checkbox"/>	Réservoir septique <input type="checkbox"/>	
	Brique <input type="checkbox"/>	Panneaux 'cœur de porte' <input type="checkbox"/>	Aluminium <input type="checkbox"/>	
	Contaminants (?) <input type="checkbox"/>	Isolant (divers) <input type="checkbox"/>	<input type="checkbox"/>	
	Il est possible que quelques planches de bois soit présent sous les échafauds			
	<b>Dimensions approximatives</b>	1 m / 2 m		
	Soulevé, par rapport au sol: m ou, S.O. <input checked="" type="checkbox"/>			
<b>Accessibilité</b>	Facile <input type="checkbox"/> Moyenne <input type="checkbox"/> <b>Difficile</b> <input checked="" type="checkbox"/>			
	Distance au chemin carrossable : 350 m Chemin carrossable accessible en véhicule à <u>quatre</u> roues motrices.			
	Accessible par la rue des Moulins sur 2,7 km au Sud du 9 <sup>e</sup> rang. Prendre le chemin forestier secondaire au Sud sur environ 110 m. En véhicule amphibie de type Argo ( <b>nécessaire</b> ), prendre le sentier VTT direction Sud-Est sur environ 960 m (la partie dans le milieu humide est plus ou moins balisée) jusqu'à la frontière. Dans la frontière, prendre la direction Nord jusqu'au site sur environ 400 m. Ou Accessible par la rue des Moulins sur 3 km au Sud du 9 <sup>e</sup> rang jusqu'à la frontière (dépasser le poste de douanes canadiennes) et en véhicule amphibie de type Argo ( <b>nécessaire</b> ) prendre la frontière direction Sud sur 350 m.			
<b>Particularités</b>	<b>Le site est localisé dans un milieu humide reconnu par le ministère de l'Environnement et de la lutte aux changements climatiques (MELCC). L'entrepreneur devra obtenir les autorisations nécessaires auprès du MELCC avant d'exécuter les travaux.</b>			

Figure 1 : Éléments abandonnés à ramasser.....2

# Fiche descriptive

Dossier 350371 00 000

## Photos




Figure 1 : Échafaud en métal et échelle en bois à ramasser.

## Fiche descriptive

Dossier 350411 00 000

### Description du site occupé

<b>Localisation administrative</b>	Région :	12-Chaudière-Appalaches	MRC : Montmagny
	Municipalité :	Saint-Just-de-Bretenières	
	Lot 10, Rang VIII, Canton Panet		
<b>Coordonnées :</b>	UTM 19 : 5157734 m N, 421501 m E Géographique (DMS) : Latitude : 46° 34' 07"/ Longitude : - 70° 1' 28"		
<b>Type d'installations</b>	Principale : cache sur pilotis (démontée)		
	Dépendances <input type="checkbox"/>	Remise <input type="checkbox"/>	Sanitaire <input type="checkbox"/> Galerie <input type="checkbox"/>
	Si oui : 	Abri <input type="checkbox"/>	<input type="checkbox"/>
	Déchets : <input type="checkbox"/> ( )		
Échelle <input type="checkbox"/> . Bien meubles : <input type="checkbox"/> ( )			
<b>Type de travaux à effectuer</b>	Ramassage /Nettoyage		
<b>Type de matériaux</b>	Bois de charpente <input checked="" type="checkbox"/>	Vitre <input type="checkbox"/>	Toile / tissus <input type="checkbox"/>
	Bois rond <input checked="" type="checkbox"/>	Bardeaux /Papier goudronné <input checked="" type="checkbox"/>	Tapis <input type="checkbox"/>
	Panneaux de bois œuvré <input checked="" type="checkbox"/>	Objets métalliques/ acier <input checked="" type="checkbox"/>	Matelas /mousse <input type="checkbox"/>
	Planches de bois <input type="checkbox"/>	Tôle <input type="checkbox"/>	PVC/ plastique/ prélat/ plexiglass <input type="checkbox"/>
	Béton <input type="checkbox"/>	Bonbonne de propane <input type="checkbox"/>	Réservoir septique <input type="checkbox"/>
	Brique <input type="checkbox"/>	Panneaux 'cœur de porte' <input type="checkbox"/>	Aluminium <input type="checkbox"/>
	Contaminants (?) <input type="checkbox"/>	Isolant (divers) <input type="checkbox"/>	<input type="checkbox"/>
<b>Dimensions approximatives</b>	1 m / 2 m		
	Soulevé, par rapport au sol: 1,5 m ou, S.O. <input type="checkbox"/>		
<b>Accessibilité</b>	Facile <input type="checkbox"/> Moyenne <input type="checkbox"/> <b>Difficile</b> <input checked="" type="checkbox"/>		
	Distance au chemin carrossable : 425 m Chemin carrossable accessible en véhicule à <u>quatre</u> roues motrices.  Accessible par la route des Moulins. À environ 2,7 km passé le 9 <sup>e</sup> rang, prendre le chemin forestier direction Nord pour 2,5 km. En véhicule amphibie de type Argo ( <b>nécessaire</b> ), tourner direction Sud sur le sentier le Frontalier sur 250 m jusqu'à la frontière. Prendre la frontière direction Nord sur 175 m.		
<b>Particularité</b>	Le sentier récréatif est le seul accès au site. Cependant, le sentier pédestre est sous la responsabilité du Parc régional des Appalaches et ces sentiers peuvent être fréquentés durant la période des travaux. L'entrepreneur aura la responsabilité de contacter et prendre entente avec le Parc régional des Appalaches pour convenir de la période des travaux et au besoin la signalisation nécessaire sur le sentier.		
	La frontière est très boueuse et cahoteuse dans ce secteur. Un véhicule amphibie de type Argo est donc nécessaire.		
	Une virée est située à 360 m plus au Nord sur le chemin forestier principal.		

# Fiche descriptive

Dossier 350411 00 000

## Photos



Figure 1 : Plate-forme et cache démontée à ramasser




Figure 2 : Plate-forme et cache démontée à ramasser

## Fiche descriptive

Dossier 350412 00 000

### Description du site occupé

<b>Localisation administrative</b>	Région :	12-Chaudière-Appalaches	MRC : Montmagny
	Municipalité :	Saint-Just-de-Bretenières	
	Lot 13, Rang VIII, Canton Panet		
<b>Coordonnées :</b>	UTM 19 : 5156962 m N, 421381 m E Géographique (DMS) : Latitude : 46° 33' 42"/ Longitude : - 70° 1' 33"		
<b>Type d'installations</b>	Principale : structure abandonnée et/ou écrasée		
	Dépendances <input type="checkbox"/>	Remise <input type="checkbox"/>	Sanitaire <input type="checkbox"/>
	Si oui : 	Abri <input type="checkbox"/>	Galerie <input type="checkbox"/>
	Déchets : <input type="checkbox"/> ( )		
Échelle <input checked="" type="checkbox"/> . Bien meubles : <input type="checkbox"/> ( )			
<b>Type de travaux à effectuer</b>	Ramassage /Nettoyage		
<b>Type de matériaux</b>	Bois de charpente <input type="checkbox"/>	Vitre <input type="checkbox"/>	Toile / tissus <input checked="" type="checkbox"/>
	Bois rond <input checked="" type="checkbox"/>	Bardeaux /Papier goudronné <input checked="" type="checkbox"/>	Tapis <input type="checkbox"/>
	Panneaux de bois œuvré <input checked="" type="checkbox"/>	Objets métalliques/ acier <input checked="" type="checkbox"/>	Matelas /mousse <input type="checkbox"/>
	Planches de bois <input checked="" type="checkbox"/>	Tôle <input type="checkbox"/>	PVC/ plastique/ préart/ plexiglass <input checked="" type="checkbox"/>
	Béton <input type="checkbox"/>	Bonbonne de propane <input type="checkbox"/>	Réservoir septique <input type="checkbox"/>
	Brique <input type="checkbox"/>	Panneaux 'cœur de porte' <input type="checkbox"/>	Aluminium <input type="checkbox"/>
	Contaminants (?) <input type="checkbox"/>	Isolant (divers) <input type="checkbox"/>	<input type="checkbox"/>
<b>Dimensions approximatives</b>	2 m / 2 m		
	Soulevé, par rapport au sol: m ou, S.O. <input checked="" type="checkbox"/>		
<b>Accessibilité</b>	Facile <input type="checkbox"/> Moyenne <input type="checkbox"/> <b>Difficile</b> <input checked="" type="checkbox"/>		
	Distance au chemin carrossable : 650 m Chemin carrossable accessible en véhicule à <u>quatre</u> roues motrices. Accessible par la route des Moulins. À environ 2,7 km passé le 9 <sup>e</sup> rang, prendre le chemin forestier direction Nord pour 1,5 km. En véhicule amphibie de type Argo ( <b>nécessaire</b> ), prendre le sentier récréatif direction Est sur 365 m et prendre la frontière direction Nord sur 275 m. Le site sera à l'Ouest.		
<b>Particularité</b>	Le sentier récréatif est le seul accès au site. Cependant, le sentier pédestre est sous la responsabilité du Parc régional des Appalaches et ces sentiers peuvent être fréquentés durant la période des travaux. L'entrepreneur aura la responsabilité de contacter et prendre entente avec le Parc régional des Appalaches pour convenir de la période des travaux et au besoin la signalisation nécessaire sur le sentier.		
	La frontière est très boueuse et cahoteuse dans ce secteur. Un véhicule amphibie de type Argo est donc nécessaire.		
	Une virée est située à 95 m plus au Nord sur le chemin forestier principal.		

# Fiche descriptive

Dossier 350412 00 000

## Photos



Figure 1: Débris à ramasser



Figure 2: Débris à ramasser





Figure 3: Autres débris à ramasser



Figure 4: Chaise à ramasser




Figure 5: Échelle à ramasser

## Fiche descriptive

Dossier 350413 00 000

### Description du site occupé

<b>Localisation administrative</b>	Région : 12-Chaudière-Appalaches MRC : Montmagny
	Municipalité : Saint-Just-de-Bretenières
	Lot 12, Rang VIII, Canton Panet
<b>Coordonnées :</b>	UTM 19 : 5157320 m N, 421433 m E Géographique (DMS) : Latitude : 46° 33' 53"/ Longitude : - 70° 1' 30"
<b>Type d'installations</b>	Principale : structure abandonnée et/ou écrasée
	Dépendances <input type="checkbox"/> Si oui :  Remise <input type="checkbox"/> Sanitaire <input type="checkbox"/> Galerie <input type="checkbox"/> Abri <input type="checkbox"/> <input type="checkbox"/> <input type="checkbox"/>
	Déchets : <input type="checkbox"/> ( )
	Échelle <input type="checkbox"/> . Bien meubles : <input type="checkbox"/> ( )
<b>Type de travaux à effectuer</b>	Ramassage /Nettoyage
<b>Type de matériaux</b>	Bois de charpente <input type="checkbox"/> Vitre <input type="checkbox"/> Toile / tissus <input type="checkbox"/> Bois rond <input type="checkbox"/> Bardeaux /Papier goudronné <input type="checkbox"/> Tapis <input type="checkbox"/> Panneaux de bois œuvré <input checked="" type="checkbox"/> Objets métalliques/ acier <input type="checkbox"/> Matelas /mousse <input type="checkbox"/> Planches de bois <input checked="" type="checkbox"/> Tôle <input checked="" type="checkbox"/> PVC/ plastique/ prélat/ plexiglass <input type="checkbox"/> Béton <input type="checkbox"/> Bonbonne de propane <input type="checkbox"/> Réservoir septique <input type="checkbox"/> Brique <input type="checkbox"/> Panneaux 'cœur de porte' <input type="checkbox"/> Aluminium <input type="checkbox"/>
	Enfouis partiellement sous la matière végétale
<b>Dimensions approximatives</b>	1 m / 1 m
	Soulevé, par rapport au sol: m ou, S.O. <input type="checkbox"/>
<b>Accessibilité</b>	Facile <input type="checkbox"/> Moyenne <input type="checkbox"/> <b>Difficile</b> <input checked="" type="checkbox"/>
	Distance au chemin carrossable : 1 km Chemin carrossable accessible en véhicule à quatre roues motrices. Accessible par la route des Moulins. À environ 2,7 km passé le 9 <sup>e</sup> rang, prendre le chemin forestier direction Nord pour 1,5 km. En véhicule amphibie de type Argo ( <b>nécessaire</b> ), prendre le sentier récréatif direction Est sur 365 m et prendre la frontière direction Nord sur 640 m. Le site sera à l'Ouest.
<b>Particularité</b>	Le sentier récréatif est le seul accès au site. Cependant, le sentier pédestre est sous la responsabilité du Parc régional des Appalaches et ces sentiers peuvent être fréquentés durant la période des travaux. L'entrepreneur aura la responsabilité de contacter et prendre entente avec le Parc régional des Appalaches pour convenir de la période des travaux et au besoin la signalisation nécessaire sur le sentier.  La frontière est très boueuse et cahoteuse dans ce secteur. Un véhicule amphibie de type Argo est donc nécessaire.  Une virée est située à 95 m plus au Nord sur le chemin forestier principal.

# Fiche descriptive

Dossier 350413 00 000

## Photos



Figure 1: Structure abandonnée à ramasser



Figure 2: Vue d'ensemble de la structure abandonnée à ramasser




Figure 3: Pont VTT dans la frontière pour traverser la rivière

## Fiche descriptive

Dossier 350415 00 000

### Description du site occupé

<b>Localisation administrative</b>	Région :	12-Chaudière-Appalaches	MRC : Montmagny
	Municipalité :	Saint-Just-de-Bretenières	
	Lot 10, Rang VIII, Canton Panet		
<b>Coordonnées :</b>	UTM 19 : 5157837 m N, 421520 m E Géographique (DMS) : Latitude : 46° 34' 10"/ Longitude : - 70° 1' 27"		
<b>Type d'installations</b>	Principale : structure abandonnée et/ou écrasée		
	Dépendances <input type="checkbox"/>	Remise <input type="checkbox"/>	Sanitaire <input type="checkbox"/> Galerie <input type="checkbox"/>
	Si oui : 	Abri <input type="checkbox"/>	<input type="checkbox"/> <input type="checkbox"/>
	Déchets : <input type="checkbox"/> ( )		
Échelle <input type="checkbox"/> . Bien meubles : <input type="checkbox"/> ( )			
<b>Type de travaux à effectuer</b>	Ramassage /Nettoyage		
<b>Type de matériaux</b>	Bois de charpente <input checked="" type="checkbox"/>	Vitre <input type="checkbox"/>	Toile / tissus <input type="checkbox"/>
	Bois rond <input checked="" type="checkbox"/>	Bardeaux /Papier goudronné <input checked="" type="checkbox"/>	Tapis <input type="checkbox"/>
	Panneaux de bois œuvré <input type="checkbox"/>	Objets métalliques/ acier <input checked="" type="checkbox"/>	Matelas /mousse <input type="checkbox"/>
	Planches de bois <input type="checkbox"/>	Tôle <input checked="" type="checkbox"/>	PVC/ plastique/ prélat/ plexiglass <input type="checkbox"/>
	Béton <input type="checkbox"/>	Bonbonne de propane <input type="checkbox"/>	Réservoir septique <input type="checkbox"/>
	Brique <input type="checkbox"/>	Panneaux 'cœur de porte' <input type="checkbox"/>	Aluminium <input type="checkbox"/>
	Contaminants (?) <input type="checkbox"/>	Isolant (divers) <input type="checkbox"/>	<input type="checkbox"/>
	Les débris sont sous de la matière végétale (branches / feuilles)		
<b>Dimensions approximatives</b>	1 m / 1 m x 1 m (hauteur structure).		
	Soulevé, par rapport au sol: m		ou, S.O. <input checked="" type="checkbox"/>
<b>Accessibilité</b>	Facile <input type="checkbox"/> Moyenne <input type="checkbox"/> <b>Difficile</b> <input checked="" type="checkbox"/>		
	Distance au chemin carrossable : 520 m Chemin carrossable accessible en véhicule à <u>quatre</u> roues motrices.		
	Accessible par la route des Moulins. À environ 2,7 km passé le 9 <sup>e</sup> rang, prendre le chemin forestier direction Nord pour 2,5 km. En véhicule amphibie de type Argo ( <b>nécessaire</b> ), tourner direction Sud sur le sentier le Frontalier sur 250 m jusqu'à la frontière. Prendre la frontière direction Nord sur 270 m.		
<b>Particularité</b>	Le sentier récréatif est le seul accès au site. Cependant, le sentier pédestre est sous la responsabilité du Parc régional des Appalaches et ces sentiers peuvent être fréquentés durant la période des travaux. L'entrepreneur aura la responsabilité de contacter et prendre entente avec le Parc régional des Appalaches pour convenir de la période des travaux et au besoin la signalisation nécessaire sur le sentier.		
	La frontière est très boueuse et cahoteuse dans ce secteur. Un véhicule amphibie de type Argo est donc nécessaire.		
	Une virée est située à 360 m plus au Nord sur le chemin forestier principal.  Les matières végétales peuvent être laissées sur place.		

## Fiche descriptive

Dossier 350415 00 000

### Photos



Figure 1 : Débris à ramasser




Figure 2 : Débris à ramasser (la cache n'est plus présente)

## Fiche descriptive

Dossier 350422 00 000

### Description du site occupé

<b>Localisation administrative</b>	Région :	12-Chaudière-Appalaches	MRC : Montmagny	
	Municipalité :	Saint-Just-de-Bretenières		
	Lot 20, Rang IX, Canton Panet			
<b>Coordonnées :</b>	UTM 19 : 5155435 m N, 420174 m E			
	Géographique (DMS) : Latitude : 46° 32' 52"/ Longitude : - 70° 2' 28"			
<b>Type d'installations</b>	Principale : plateforme et débris de brûlage			
	Dépendances <input type="checkbox"/>	Remise <input type="checkbox"/>	Sanitaire <input type="checkbox"/> Galerie <input type="checkbox"/>	
	Si oui : 	Abri <input type="checkbox"/>	<input type="checkbox"/>	
	Déchets : <input type="checkbox"/> ( )			
	Échelle <input checked="" type="checkbox"/> . Bien meubles : <input type="checkbox"/> ( )			
<b>Type de travaux à effectuer</b>	Ramassage /Nettoyage			
<b>Type de matériaux</b>	Bois de charpente <input type="checkbox"/>	Vitre <input type="checkbox"/>	Toile / tissus <input checked="" type="checkbox"/>	
	Bois rond <input type="checkbox"/>	Bardeaux /Papier goudronné <input checked="" type="checkbox"/>	Tapis <input type="checkbox"/>	
	Panneaux de bois œuvré <input checked="" type="checkbox"/>	Objets métalliques/ acier <input type="checkbox"/>	Matelas /mousse <input checked="" type="checkbox"/>	
	Planches de bois <input checked="" type="checkbox"/>	Tôle <input checked="" type="checkbox"/>	PVC/ plastique/ prélat/ plexiglass <input type="checkbox"/>	
	Béton <input type="checkbox"/>	Bonbonne de propane <input type="checkbox"/>	Réservoir septique <input type="checkbox"/>	
	Brique <input type="checkbox"/>	Panneaux 'cœur de porte' <input type="checkbox"/>	Aluminium <input type="checkbox"/>	
	Contaminants (?) <input type="checkbox"/>	Isolant (divers) <input type="checkbox"/>	<input type="checkbox"/>	
	Corde à linge			
	<b>Dimensions approximatives</b>	2 m / 2 m x 2 m (hauteur structure).		
		Soulevé, par rapport au sol: m ou, S.O. <input checked="" type="checkbox"/>		
<b>Accessibilité</b>	Facile <input checked="" type="checkbox"/> Moyenne <input type="checkbox"/> Difficile <input type="checkbox"/>			
	Distance au chemin carrossable : 115 m Chemin carrossable accessible en véhicule à <u>quatre</u> roues motrices. Accessible par la rue des Moulins. Environ 2 km au sud du 9 <sup>e</sup> rang, prendre le chemin forestier secondaire vers le Sud et continuer environ 70 m. En VTT continuer dans le sentier sur 115 m. <b>Vous devez apporter une structure pour faire office de pont pour passer en VTT (voir figure 4 pour déterminer la longueur).</b>			
<b>Particularités</b>	Une virée est possible à l'entrée ou au bout du chemin forestier secondaire.  <b>Le site est localisé dans un milieu humide reconnu par le ministère de l'Environnement et de la lutte aux changements climatiques (MELCC). L'entrepreneur devra obtenir les autorisations nécessaires auprès du MELCC avant d'exécuter les travaux.</b>			

## Fiche descriptive

Dossier 350422 00 000

### Photos



Figure 1: Plate-forme et débris de brûlage à ramasser





Figure 2: Débris à ramasser



Figure 3: Débris à ramasser



Figure 4: Pont à ramasser



Figure 5: État du sentier



Figure 6: État du sentier

## Fiche descriptive

Dossier 350423 00 000

### Description du site occupé

<b>Localisation administrative</b>	Région :	12 - Chaudière-Appalaches	MRC : Montmagny																														
	Municipalité :	Saint-Just-de-Bretenières																															
	Lot 22, Rang IX, Canton Panet																																
<b>Coordonnées :</b>	UTM 19 : 5155489 m N, 419428 m E																																
	Géographique (DMS) : Latitude : 46° 32' 53" / Longitude : - 70° 3' 04"																																
<b>Type de travaux à effectuer</b>	Nettoyage d'un dépotoir illégal																																
<b>Type(s) de débris</b>	<table border="0"> <tr> <td>Bois (divers) <input type="checkbox"/></td> <td>Vitre <input type="checkbox"/></td> <td>Toile / tissus <input type="checkbox"/></td> </tr> <tr> <td>Bois transformé (divers) <input type="checkbox"/></td> <td>Bardeaux /Papier goudronné <input type="checkbox"/></td> <td>Tapis <input type="checkbox"/></td> </tr> <tr> <td>Meubles <input type="checkbox"/></td> <td>Objets métalliques <input type="checkbox"/></td> <td>Matelas /mousse <input type="checkbox"/></td> </tr> <tr> <td>Matériaux de bardage<sup>1</sup> <input type="checkbox"/></td> <td>Poêle à bois/ fonte <input type="checkbox"/></td> <td>PVC/ plastique/ Prélart/ Coroplast <input type="checkbox"/></td> </tr> <tr> <td>Brique <input type="checkbox"/></td> <td>Bonbonne de propane <input type="checkbox"/></td> <td>Réservoir septique <input type="checkbox"/></td> </tr> <tr> <td>Béton <input type="checkbox"/></td> <td>Électroménagers <input type="checkbox"/></td> <td>Baril plastique <input type="checkbox"/></td> </tr> <tr> <td>Plâtre/crêpis <input type="checkbox"/></td> <td>Tôle /Tonneau <input type="checkbox"/></td> <td>Aluminium <input type="checkbox"/></td> </tr> <tr> <td>Ordures ménagères <input type="checkbox"/></td> <td>Panneaux 'cœur de porte' <input type="checkbox"/></td> <td>Matières organiques <input type="checkbox"/></td> </tr> <tr> <td>Céramique <input type="checkbox"/></td> <td>Matière isolante <input checked="" type="checkbox"/></td> <td><b>Contaminants (?)</b> <input type="checkbox"/></td> </tr> <tr> <td>Carcasse automobile <input type="checkbox"/></td> <td>Pièces automobile <input type="checkbox"/></td> <td>Pneus <input type="checkbox"/></td> </tr> </table>			Bois (divers) <input type="checkbox"/>	Vitre <input type="checkbox"/>	Toile / tissus <input type="checkbox"/>	Bois transformé (divers) <input type="checkbox"/>	Bardeaux /Papier goudronné <input type="checkbox"/>	Tapis <input type="checkbox"/>	Meubles <input type="checkbox"/>	Objets métalliques <input type="checkbox"/>	Matelas /mousse <input type="checkbox"/>	Matériaux de bardage <sup>1</sup> <input type="checkbox"/>	Poêle à bois/ fonte <input type="checkbox"/>	PVC/ plastique/ Prélart/ Coroplast <input type="checkbox"/>	Brique <input type="checkbox"/>	Bonbonne de propane <input type="checkbox"/>	Réservoir septique <input type="checkbox"/>	Béton <input type="checkbox"/>	Électroménagers <input type="checkbox"/>	Baril plastique <input type="checkbox"/>	Plâtre/crêpis <input type="checkbox"/>	Tôle /Tonneau <input type="checkbox"/>	Aluminium <input type="checkbox"/>	Ordures ménagères <input type="checkbox"/>	Panneaux 'cœur de porte' <input type="checkbox"/>	Matières organiques <input type="checkbox"/>	Céramique <input type="checkbox"/>	Matière isolante <input checked="" type="checkbox"/>	<b>Contaminants (?)</b> <input type="checkbox"/>	Carcasse automobile <input type="checkbox"/>	Pièces automobile <input type="checkbox"/>	Pneus <input type="checkbox"/>
Bois (divers) <input type="checkbox"/>	Vitre <input type="checkbox"/>	Toile / tissus <input type="checkbox"/>																															
Bois transformé (divers) <input type="checkbox"/>	Bardeaux /Papier goudronné <input type="checkbox"/>	Tapis <input type="checkbox"/>																															
Meubles <input type="checkbox"/>	Objets métalliques <input type="checkbox"/>	Matelas /mousse <input type="checkbox"/>																															
Matériaux de bardage <sup>1</sup> <input type="checkbox"/>	Poêle à bois/ fonte <input type="checkbox"/>	PVC/ plastique/ Prélart/ Coroplast <input type="checkbox"/>																															
Brique <input type="checkbox"/>	Bonbonne de propane <input type="checkbox"/>	Réservoir septique <input type="checkbox"/>																															
Béton <input type="checkbox"/>	Électroménagers <input type="checkbox"/>	Baril plastique <input type="checkbox"/>																															
Plâtre/crêpis <input type="checkbox"/>	Tôle /Tonneau <input type="checkbox"/>	Aluminium <input type="checkbox"/>																															
Ordures ménagères <input type="checkbox"/>	Panneaux 'cœur de porte' <input type="checkbox"/>	Matières organiques <input type="checkbox"/>																															
Céramique <input type="checkbox"/>	Matière isolante <input checked="" type="checkbox"/>	<b>Contaminants (?)</b> <input type="checkbox"/>																															
Carcasse automobile <input type="checkbox"/>	Pièces automobile <input type="checkbox"/>	Pneus <input type="checkbox"/>																															
<b>Volume approximatif</b>	1 m <sup>3</sup>																																
<b>Superficie approximative</b>	1,5 m / 1,5 m																																
<b>Accessibilité</b>	<p>Facile <input checked="" type="checkbox"/> Moyenne <input type="checkbox"/> Difficile <input type="checkbox"/></p> <p>Distance au chemin carrossable : 15 m Chemin carrossable accessible en véhicule à <u>quatre</u> roues motrices.</p> <p>Accessible par la rue des Moulins. Environ 1,3 km au sud du 9<sup>e</sup> rang, prendre le chemin forestier secondaire vers le nord-ouest et continuer environ 250 m. Le site est en bordure du chemin à 15 m.</p>																																
<b>Particularité</b>	Une virée est située aux abords du site.																																

Figure 1: Matières isolantes à ramasser.....2

<sup>1</sup> Matériaux de bardage, ou « parement extérieur », comme : fibrociment, CanExcel, ou même vinyle

# Fiche descriptive

Dossier 350423 00 000

## Photos



Figure 1: Matières isolantes à ramasser

## Fiche descriptive

Dossier 350424 00 000

### Description du site occupé

<b>Localisation administrative</b>	Région :	12-Chaudière-Appalaches	MRC : Montmagny
	Municipalité :	Saint-Just-de-Bretenières	
	Lot 22, Rang IX, Canton Panet		
<b>Coordonnées :</b>	UTM 19 : 5155525 m N, 419379 m E		
	Géographique (DMS) : Latitude : 46° 32' 54"/ Longitude : - 70° 3' 06"		
<b>Type d'installations</b>	Principale : cache sur plateforme		
	Dépendances <input type="checkbox"/>	Remise <input type="checkbox"/>	Sanitaire <input type="checkbox"/> Galerie <input type="checkbox"/>
	Si oui : 	Abri <input type="checkbox"/>	<input type="checkbox"/>
	Déchets : <input type="checkbox"/> ( )		
	Échelle <input type="checkbox"/> . Bien meubles : <input checked="" type="checkbox"/> (chaise plastique et métal)		
<b>Type de travaux à effectuer</b>	Démantèlement		
<b>Type de matériaux</b>	Bois de charpente <input type="checkbox"/>	Vitre <input type="checkbox"/>	Toile / tissus <input type="checkbox"/>
	Bois rond <input type="checkbox"/>	Bardeaux /Papier goudronné <input checked="" type="checkbox"/>	Tapis <input type="checkbox"/>
	Panneaux de bois œuvré <input checked="" type="checkbox"/>	Objets métalliques/ acier <input checked="" type="checkbox"/>	Matelas /mousse <input type="checkbox"/>
	Planches de bois <input checked="" type="checkbox"/>	Tôle <input checked="" type="checkbox"/>	PVC/ plastique/ prélat/ plexiglass <input checked="" type="checkbox"/>
	Béton <input type="checkbox"/>	Bonbonne de propane <input type="checkbox"/>	Réservoir septique <input type="checkbox"/>
	Brique <input type="checkbox"/>	Panneaux 'cœur de porte' <input type="checkbox"/>	Aluminium <input type="checkbox"/>
	Contaminants (?) <input type="checkbox"/>	Isolant (divers) <input type="checkbox"/>	<input type="checkbox"/>
<b>Dimensions approximatives</b>	2 m / 1,5 m x 2 m (hauteur structure).		
	Soulevé, par rapport au sol: 1,5 m		ou, S.O. <input type="checkbox"/>
<b>Accessibilité</b>	Facile <input checked="" type="checkbox"/> Moyenne <input type="checkbox"/> <b>Difficile</b> <input type="checkbox"/>		
	Distance au chemin carrossable : 5 m Chemin carrossable accessible en véhicule à <u>quatre</u> roues motrices. Accessible par la rue des Moulins. Environ 1,3 km au sud du 9 <sup>e</sup> rang, prendre le chemin vers le nord-ouest et continuer environ 300 m. Le site est en bordure du chemin à 5 m.		
<b>Particularité</b>	Une virée est située aux abords du site.		

Figure 1: Cache à démanteler.....2

# Fiche descriptive

Dossier 350424 00 000

## Photos



Figure 1: Cache à démanteler.



Figure 2: Cache à démanteler.

## Fiche descriptive

Dossier 350425 00 000

### Description du site occupé


<b>Localisation administrative</b>	Région :	12-Chaudière-Appalaches	MRC : Montmagny
	Municipalité :	Saint-Just-de-Bretenières	
	Lot 22, Rang IX, Canton Panet		
<b>Coordonnées :</b>	UTM 19 : 5155509 m N, 419362 m E		
	Géographique (DMS) : Latitude : 46° 32' 54"/ Longitude : - 70° 3' 07"		
<b>Type d'installations</b>	Principale : plateforme		
	Dépendances <input type="checkbox"/>	Remise <input type="checkbox"/>	Sanitaire <input type="checkbox"/> Galerie <input type="checkbox"/>
	Si oui : 	Abri <input type="checkbox"/>	<input type="checkbox"/>
	Déchets : <input type="checkbox"/> ( )		
	Échelle <input type="checkbox"/> . Bien meubles : <input type="checkbox"/> ( )		
<b>Type de travaux à effectuer</b>	Ramassage /Nettoyage		
<b>Type de matériaux</b>	Bois de charpente <input checked="" type="checkbox"/>	Vitre <input type="checkbox"/>	Toile / tissus <input type="checkbox"/>
	Bois rond <input type="checkbox"/>	Bardeaux /Papier goudronné <input type="checkbox"/>	Tapis <input type="checkbox"/>
	Panneaux de bois œuvré <input type="checkbox"/>	Objets métalliques/ acier <input checked="" type="checkbox"/>	Matelas /mousse <input type="checkbox"/>
	Planches de bois <input checked="" type="checkbox"/>	Tôle <input type="checkbox"/>	PVC/ plastique/ préart/ plexiglass <input checked="" type="checkbox"/>
	Béton <input type="checkbox"/>	Bonbonne de propane <input type="checkbox"/>	Réservoir septique <input type="checkbox"/>
	Brique <input type="checkbox"/>	Panneaux 'cœur de porte' <input type="checkbox"/>	Aluminium <input type="checkbox"/>
	Contaminants (?) <input type="checkbox"/>	Isolant (divers) <input type="checkbox"/>	<input type="checkbox"/>
<b>Dimensions approximatives</b>	3 m / 3 m		
	Soulevé, par rapport au sol: 2 m		ou, S.O. <input type="checkbox"/>
<b>Accessibilité</b>	Facile <input checked="" type="checkbox"/> Moyenne <input type="checkbox"/> Difficile <input type="checkbox"/>		
	Distance au chemin carrossable : 25 m Chemin carrossable accessible en véhicule à quatre roues motrices. Accessible par la rue des Moulins. Environ 1,3 km au sud du 9 <sup>e</sup> rang, prendre le chemin vers le nord-ouest et continuer environ 300 m. Le site est en bordure du chemin à 25 m vers l'Ouest dans les arbustes.		
<b>Particularité</b>	Une virée est située aux abords du site.		

Figure 1: Plateforme à ramasser .....	2
Figure 2: Débris d'ancienne cache à ramasser .....	2
Figure 3: Autres débris d'ancienne cache à ramasser .....	3

# Fiche descriptive

Dossier 350425 00 000

## Photos



Figure 1: Plateforme à ramasser



Figure 2: Débris d'ancienne cache à ramasser

# Fiche descriptive

Dossier 350425 00 000

## Photos



Figure 3: Autres débris d'ancienne cache à ramasser



## Fiche descriptive

Dossier 350427 00 000

### Description du site occupé

<b>Localisation administrative</b>	Région :	12 - Chaudière-Appalaches	MRC :	Montmagny	
	Municipalité :	Saint-Just-de-Bretenières			
	Lot 24, Rang IX, Canton Panet				
<b>Coordonnées :</b>	UTM 19 : 5155185 m N, 419125 m E				
	Géographique (DMS) : Latitude : 46° 32' 43" / Longitude : - 70° 3' 18"				
<b>Type de travaux à effectuer</b>	Nettoyage d'un dépotoir illégal				
<b>Type(s) de débris</b>	Bois (divers) <input checked="" type="checkbox"/>	Vitre <input type="checkbox"/>	Toile / tissus <input type="checkbox"/>		
	Bois transformé (divers) <input checked="" type="checkbox"/>	Bardeaux / Papier goudronné <input type="checkbox"/>	Tapis <input type="checkbox"/>		
<b>Type(s) de débris</b>	Meubles <input type="checkbox"/>	Objets métalliques <input type="checkbox"/>	Matelas /mousse <input type="checkbox"/>		
	Matériaux de bardage <sup>1</sup> <input checked="" type="checkbox"/>	Poêle à bois/ fonte <input type="checkbox"/>	PVC/ plastique/ Prélart/ Coroplast <input checked="" type="checkbox"/>		
	Brique <input type="checkbox"/>	Bonbonne de propane <input type="checkbox"/>	Réservoir septique <input type="checkbox"/>		
	Béton <input type="checkbox"/>	Électroménagers <input type="checkbox"/>	Baril plastique <input checked="" type="checkbox"/>		
	Plâtre/crêpis <input type="checkbox"/>	Tôle /Tonneau <input type="checkbox"/>	Aluminium <input checked="" type="checkbox"/>		
	Ordures ménagères <input type="checkbox"/>	Panneaux 'cœur de porte' <input type="checkbox"/>	Matières organiques <input checked="" type="checkbox"/>		
	Céramique <input type="checkbox"/>	Matière isolante <input checked="" type="checkbox"/>	<b>Contaminants (?)</b> <input type="checkbox"/>		
	Carcasse automobile <input type="checkbox"/>	Pièces automobile <input type="checkbox"/>	Pneus <input checked="" type="checkbox"/>		
	Branches,				
	<b>Volume approximatif</b>	30 m <sup>3</sup>			
<b>Superficie approximative</b>	10 m / 4 m				
<b>Accessibilité</b>	Facile <input checked="" type="checkbox"/>		Moyenne <input type="checkbox"/>	Difficile <input type="checkbox"/>	
	Distance au chemin carrossable : 0 m Chemin carrossable accessible en véhicule à <u>quatre</u> roues motrices. Accessible par la route des Moulins à environ 800 m à l'Est du 9 <sup>e</sup> rang. Ensuite, prendre le chemin forestier à gauche, direction Nord et continuer environ 125 m, le site est à l'Ouest.				
<b>Particularités</b>	Les branches devront être déchiquetées et les copeaux étendus sur place ou les branches devront être ramassées.  La matière organique (gazon, écorce etc.) devra être étendu sur place.  Une virée est située aux abords du site.				

<sup>1</sup> Matériaux de bardage, ou « parement extérieur », comme : fibrociment, CanExcel, ou même vinyle

# Fiche descriptive

Dossier 350427 00 000

## Photos



Figure 1: Vue d'ensemble du site.



Figure 2: Autre vue du site.



Figure 3: Exemple de débris à ramasser.



Figure 4: Autres exemples de débris à ramasser.



Figure 5: Autres exemples de débris à ramasser.



Figure 6: Exemple de débris à ramasser.



Figure 7: Exemple de débris à ramasser.



Figure 8: Exemple de débris à ramasser.



Figure 9: Exemple de débris à ramasser.



Figure 10: Exemple de débris à ramasser.



Figure 11: Exemple de débris à ramasser.



Figure 12: Pneu à ramasser.

## Fiche descriptive

Dossier 350437 00 000

### Description du site occupé


<b>Localisation administrative</b>	Région :	12-Chaudière-Appalaches	MRC : Montmagny
	Municipalité :	Saint-Just-de-Bretenières	
	Lot 13, Rang VIII, Canton Panet		
<b>Coordonnées :</b>	UTM 19 : 5157328 m N, 420951 m E Géographique (DMS) : Latitude : 46° 33' 54"/ Longitude : - 70° 1' 53"		
<b>Type d'installations</b>	Principale : cache au sol		
	Dépendances <input type="checkbox"/>	Remise <input type="checkbox"/>	Sanitaire <input type="checkbox"/> Galerie <input type="checkbox"/>
	Si oui : 	Abri <input type="checkbox"/>	<input type="checkbox"/>
	Déchets : <input checked="" type="checkbox"/> (Boîtes de conserve, chaudière de plastique)		
Échelle <input checked="" type="checkbox"/> . Bien meubles : <input type="checkbox"/> ( )			
<b>Type de travaux à effectuer</b>	Démantèlement		
<b>Type de matériaux</b>	Bois de charpente <input checked="" type="checkbox"/>	Vitre <input checked="" type="checkbox"/>	Toile / tissus <input type="checkbox"/>
	Bois rond <input type="checkbox"/>	Bardeaux /Papier goudronné <input checked="" type="checkbox"/>	Tapis <input checked="" type="checkbox"/>
	Panneaux de bois œuvré <input checked="" type="checkbox"/>	Objets métalliques/ acier <input checked="" type="checkbox"/>	Matelas /mousse <input type="checkbox"/>
	Planches de bois <input type="checkbox"/>	Tôle <input type="checkbox"/>	PVC/ plastique/ prélat/ plexiglass <input type="checkbox"/>
	Béton <input type="checkbox"/>	Bonbonne de propane <input type="checkbox"/>	Réservoir septique <input type="checkbox"/>
	Brique <input type="checkbox"/>	Panneaux 'cœur de porte' <input type="checkbox"/>	Aluminium <input type="checkbox"/>
	Contaminants (?) <input type="checkbox"/>	Isolant (divers) <input type="checkbox"/>	<input type="checkbox"/>
<b>Dimensions approximatives</b>	1 m / 1 m x 2 m (hauteur structure).		
	Soulevé, par rapport au sol: m		ou, S.O. <input checked="" type="checkbox"/>
<b>Accessibilité</b>	Facile <input type="checkbox"/> Moyenne <input checked="" type="checkbox"/> <b>Difficile</b> <input type="checkbox"/>		
	Distance au chemin carrossable : 250 m Chemin carrossable accessible en véhicule à <u>quatre</u> roues motrices.		
	Accessible par la route des Moulins. À environ 2,7 km passé le 9 <sup>e</sup> rang, prendre le chemin forestier en direction nord pour 2 km. En VTT, prendre le sentier en direction Ouest pour 250 m.		
<b>Particularités</b>	<p>Une virée est située à 150 m plus au Sud sur le chemin forestier principal.</p> <p><b>Le site est localisé dans un milieu humide reconnu par le ministère de l'Environnement et de la lutte aux changements climatiques (MELCC). L'entrepreneur devra obtenir les autorisations nécessaires auprès du MELCC avant d'exécuter les travaux.</b></p>		

Figure 1: Structure à démanteler .....	3
Figure 2: Débris dans la structure à ramasser .....	3
Figure 3: Débris à ramasser .....	4
Figure 4: Autres débris à ramasser.....	4



Figure 5: Débris à ramasser .....	4
Figure 6: État du sentier .....	4
Figure 5: État du sentier .....	5
Figure 6: État du sentier .....	5
Figure 2: État du sentier .....	5

# Fiche descriptive

Dossier 350437 00 000

## Photos



Figure 1: Structure à démanteler



Figure 2: Débris dans la structure à ramasser



Figure 3: Débris à ramasser



Figure 4: Autres débris à ramasser



Figure 5: Débris à ramasser



Figure 6: État du sentier



Figure 7: État du sentier



Figure 8: État du sentier




Figure 9: État du sentier

## Fiche descriptive

Dossier 350438 00 000

### Description du site occupé

<b>Localisation administrative</b>	Région :	12-Chaudière-Appalaches	MRC : Montmagny
	Municipalité :	Saint-Just-de-Bretenières	
	Lot 13, Rang VIII, Canton Panet		
<b>Coordonnées :</b>	UTM 19 : 5157294 m N, 421097 m E		
	Géographique (DMS) : Latitude : 46° 33' 52"/ Longitude : - 70° 1' 46"		
<b>Type d'installations</b>	Principale : structure abandonnée et/ou écrasée		
	Dépendances <input type="checkbox"/>	Remise <input type="checkbox"/>	Sanitaire <input type="checkbox"/> Galerie <input type="checkbox"/>
	Si oui : 	Abri <input type="checkbox"/>	<input type="checkbox"/>
	Déchets : <input type="checkbox"/> ( )		
	Échelle <input type="checkbox"/> . Bien meubles : <input type="checkbox"/> ( )		
<b>Type de travaux à effectuer</b>	Ramassage /Nettoyage		
<b>Type de matériaux</b>	Bois de charpente <input type="checkbox"/>	Vitre <input checked="" type="checkbox"/>	Toile / tissus <input checked="" type="checkbox"/>
	Bois rond <input type="checkbox"/>	Bardeaux /Papier goudronné <input checked="" type="checkbox"/>	Tapis <input type="checkbox"/>
	Panneaux de bois œuvré <input checked="" type="checkbox"/>	Objets métalliques/ acier <input type="checkbox"/>	Matelas /mousse <input checked="" type="checkbox"/>
	Planches de bois <input checked="" type="checkbox"/>	Tôle <input type="checkbox"/>	PVC/ plastique/ prélat/ plexiglass <input type="checkbox"/>
	Béton <input type="checkbox"/>	Bonbonne de propane <input type="checkbox"/>	Réservoir septique <input type="checkbox"/>
	Brique <input type="checkbox"/>	Panneaux 'cœur de porte' <input type="checkbox"/>	Aluminium <input type="checkbox"/>
	Contaminants (?) <input type="checkbox"/>	Isolant (divers) <input type="checkbox"/>	<input type="checkbox"/>
	Chaise en métal		
<b>Dimensions approximatives</b>	2 m / 2 m		
	Soulevé, par rapport au sol: m		ou, S.O. <input checked="" type="checkbox"/>
<b>Accessibilité</b>	Facile <input type="checkbox"/>		Moyenne <input checked="" type="checkbox"/> Difficile <input type="checkbox"/>
	Distance au chemin carrossable : 100 m Chemin carrossable accessible en véhicule à <u>quatre</u> roues motrices. Accessible par la route des Moulins. À environ 2,7 km passé le 9 <sup>e</sup> rang, prendre le chemin forestier en direction nord pour 2 km. En VTT, prendre le sentier en direction ouest pour 100 m.		
<b>Particularité</b>	Une virée est située à 150 m plus au Sud sur le chemin forestier principal.		

# Fiche descriptive

Dossier 350438 00 000

## Photos



Figure 1: Structure abandonnée à ramasser



Figure 2: État du sentier




Figure 3: État du sentier

## Fiche descriptive

Dossier 350439 00 000

### Description du site occupé

<b>Localisation administrative</b>	Région :	12-Chaudière-Appalaches	MRC : Montmagny
	Municipalité :	Saint-Just-de-Bretenières	
	Lot 12, Rang VIII, Canton Panet		
<b>Coordonnées :</b>	UTM 19 : 5157471 m N, 421156 m E		
	Géographique (DMS) : Latitude : 46° 33' 58"/ Longitude : - 70° 1' 44"		
<b>Type d'installations</b>	Principale : structure abandonnée et/ou écrasée		
	Dépendances <input type="checkbox"/>	Remise <input type="checkbox"/>	Sanitaire <input type="checkbox"/> Galerie <input type="checkbox"/>
	Si oui : 	Abri <input type="checkbox"/>	<input type="checkbox"/>
	Déchets : <input type="checkbox"/> ( )		
	Échelle <input checked="" type="checkbox"/> . Bien meubles : <input type="checkbox"/> ( )		
<b>Type de travaux à effectuer</b>	Ramassage /Nettoyage		
<b>Type de matériaux</b>	Bois de charpente <input type="checkbox"/>	Vitre <input type="checkbox"/>	Toile / tissus <input type="checkbox"/>
	Bois rond <input type="checkbox"/>	Bardeaux /Papier goudronné <input checked="" type="checkbox"/>	Tapis <input type="checkbox"/>
	Panneaux de bois œuvré <input checked="" type="checkbox"/>	Objets métalliques/ acier <input type="checkbox"/>	Matelas /mousse <input type="checkbox"/>
	Planches de bois <input checked="" type="checkbox"/>	Tôle <input type="checkbox"/>	PVC/ plastique/ prélat/ plexiglass <input type="checkbox"/>
	Béton <input type="checkbox"/>	Bonbonne de propane <input type="checkbox"/>	Réservoir septique <input type="checkbox"/>
	Brique <input type="checkbox"/>	Panneaux 'cœur de porte' <input type="checkbox"/>	Aluminium <input type="checkbox"/>
	Contaminants (?) <input type="checkbox"/>	Isolant (divers) <input type="checkbox"/>	<input type="checkbox"/>
<b>Dimensions approximatives</b>	1 m / 1 m		
	Soulevé, par rapport au sol: m ou, S.O. <input checked="" type="checkbox"/>		
<b>Accessibilité</b>	Facile <input type="checkbox"/> Moyenne <input checked="" type="checkbox"/> <b>Difficile</b> <input type="checkbox"/>		
	Distance au chemin carrossable : 90 m Chemin carrossable accessible en véhicule à <u>quatre</u> roues motrices. Accessible par la route des Moulins. À environ 2,7 km passé le 9 <sup>e</sup> rang, prendre le chemin forestier en direction nord pour 2,2 km. En VTT, prendre le sentier en direction ouest pour 90 m.		
<b>Particularité</b>	Une virée est présente sur le chemin forestier principal juste en face du sentier VTT.		

# Fiche descriptive

Dossier 350439 00 000

## Photos



Figure 1: Structure abandonnée à ramasser



Figure 2: Entrée du sentier VTT





Figure 3: État du sentier VTT



Figure 4: État du sentier VTT

## Fiche descriptive

Dossier 350440 00 000

### Description du site occupé

<b>Localisation administrative</b>	Région :	12-Chaudière-Appalaches	MRC : Montmagny
	Municipalité :	Saint-Just-de-Bretenières	
	Lot 12, Rang VIII, Canton Panet		
<b>Coordonnées :</b>	UTM 19 : 5158343 m N, 420368 m E		
	Géographique (DMS) : Latitude : 46° 34' 26"/ Longitude : - 70° 2' 21"		
<b>Type d'installations</b>	Principale : sanitaire		
	Dépendances <input type="checkbox"/>	Remise <input type="checkbox"/>	Sanitaire <input type="checkbox"/> Galerie <input type="checkbox"/>
	Si oui : 	Abri <input type="checkbox"/>	<input type="checkbox"/>
	Déchets : <input type="checkbox"/> ( )		
	Échelle <input type="checkbox"/> . Bien meubles : <input type="checkbox"/> ( )		
<b>Type de travaux à effectuer</b>	Ramassage /Nettoyage		
<b>Type de matériaux</b>	Bois de charpente <input type="checkbox"/>	Vitre <input checked="" type="checkbox"/>	Toile / tissus <input type="checkbox"/>
	Bois rond <input type="checkbox"/>	Bardeaux /Papier goudronné <input type="checkbox"/>	Tapis <input type="checkbox"/>
	Panneaux de bois œuvré <input checked="" type="checkbox"/>	Objets métalliques/ acier <input checked="" type="checkbox"/>	Matelas /mousse <input checked="" type="checkbox"/>
	Planches de bois <input checked="" type="checkbox"/>	Tôle <input type="checkbox"/>	PVC/ plastique/ prélat/ plexiglass <input checked="" type="checkbox"/>
	Béton <input checked="" type="checkbox"/>	Bonbonne de propane <input type="checkbox"/>	Réservoir septique <input type="checkbox"/>
	Brique <input type="checkbox"/>	Panneaux 'cœur de porte' <input type="checkbox"/>	Aluminium <input type="checkbox"/>
	Contaminants (?) <input type="checkbox"/>	Isolant (divers) <input type="checkbox"/>	<input type="checkbox"/>
<b>Dimensions approximatives</b>	1 m / 1 m x 2 m (hauteur structure).		
	Soulevé, par rapport au sol: m ou, S.O. <input checked="" type="checkbox"/>		
<b>Accessibilité</b>	Facile <input type="checkbox"/> Moyenne <input checked="" type="checkbox"/> Difficile <input type="checkbox"/>		
	Distance au chemin carrossable : 1,4 km Chemin carrossable accessible en véhicule à quatre roues motrices. Accessible par la route des Moulins. À environ 2,7 km passé le 9 <sup>e</sup> rang, prendre le chemin forestier en direction nord pour 2,5 km. En VTT, prendre le sentier récréatif en direction Nord-Ouest pour 830 m, prendre la fourche à gauche (direction Ouest) sur 460 m, le site est à 60 m à droite (Ouest) dans le bois.		
<b>Particularités</b>	Le sentier récréatif est le seul accès au site. Cependant, le sentier pédestre est sous la responsabilité du Parc régional des Appalaches. De plus, les infrastructures du sentier pédestre (telles les passerelles) sont la propriété du Parc régional et ces sentiers peuvent être fréquentés durant la période des travaux. L'entrepreneur aura la responsabilité de contacter et prendre entente avec le Parc régional des Appalaches pour convenir de la période des travaux et au besoin la signalisation nécessaire sur le sentier durant l'exécution des travaux.		

**Particularités (suite)**

Le site est localisé dans un milieu humide reconnu par le ministère de l'Environnement et de la lutte aux changements climatiques (MELCC). L'entrepreneur devra obtenir les autorisations nécessaires auprès du MELCC avant d'exécuter les travaux.

## Fiche descriptive

Dossier 350440 00 000

### Photos



Figure 1: Sanitaire à ramasser



Figure 2: Débris à ramasser au point supplémentaire A



Figure 3: État de l'accès au site



Figure 4: État du sentier récréatif (infrastructures pédestres)



Figure 5: État du sentier récréatif




Figure 6: Entrée du sentier récréatif

## Fiche descriptive

Dossier 350441 00 000

### Description du site occupé

<b>Localisation administrative</b>	Région :	12-Chaudière-Appalaches	MRC : Montmagny
	Municipalité :	Saint-Just-de-Bretenières	
	Lot 11, Rang VIII, Canton Panet		
<b>Coordonnées :</b>	UTM 19 : 5158392 m N, 420683 m E		
	Géographique (DMS) : Latitude : 46° 34' 28" / Longitude : - 70° 2' 06"		
<b>Type d'installations</b>	Principale : plateforme		
	Dépendances <input type="checkbox"/>	Remise <input type="checkbox"/>	Sanitaire <input type="checkbox"/> Galerie <input type="checkbox"/>
	Si oui : 	Abri <input type="checkbox"/>	<input type="checkbox"/>
	Déchets : <input type="checkbox"/> ( )		
	Échelle <input checked="" type="checkbox"/> . Bien meubles : <input type="checkbox"/> ( )		
<b>Type de travaux à effectuer</b>	Démantèlement		
<b>Type de matériaux</b>	Bois de charpente <input checked="" type="checkbox"/>	Vitre <input checked="" type="checkbox"/>	Toile / tissus <input type="checkbox"/>
	Bois rond <input checked="" type="checkbox"/>	Bardeaux / Papier goudronné <input type="checkbox"/>	Tapis <input type="checkbox"/>
	Panneaux de bois œuvré <input checked="" type="checkbox"/>	Objets métalliques/ acier <input checked="" type="checkbox"/>	Matelas /mousse <input type="checkbox"/>
	Planches de bois <input checked="" type="checkbox"/>	Tôle <input type="checkbox"/>	PVC/ plastique/ prélat/ plexiglass <input checked="" type="checkbox"/>
	Béton <input type="checkbox"/>	Bonbonne de propane <input type="checkbox"/>	Réservoir septique <input type="checkbox"/>
	Brique <input type="checkbox"/>	Panneaux 'cœur de porte' <input type="checkbox"/>	Aluminium <input type="checkbox"/>
	Contaminants (?) <input type="checkbox"/>	Isolant (divers) <input type="checkbox"/>	<input type="checkbox"/>
<b>Dimensions approximatives</b>	2 m / 2 m		
	Soulevé, par rapport au sol: 2 m		ou, S.O. <input type="checkbox"/>
<b>Accessibilité</b>	Facile <input type="checkbox"/> Moyenne <input checked="" type="checkbox"/> Difficile <input type="checkbox"/>		
	Distance au chemin carrossable : 1,7 km		
	Chemin carrossable accessible en véhicule à <u>quatre</u> roues motrices. Accessible par la route des Moulins. À environ 2,7 km passé le 9 <sup>e</sup> rang, prendre le chemin forestier en direction nord pour 2,5 km. En VTT, prendre le sentier récréatif en direction Nord-Ouest pour 830 m, prendre la fourche à gauche (direction Ouest) sur 185 m et prendre à gauche (direction Nord) le sentier VTT sur 50 m.		
<b>Particularités</b>	Le sentier récréatif est le seul accès au site. Cependant, le sentier pédestre est sous la responsabilité du Parc régional des Appalaches. De plus, les infrastructures du sentier pédestre (telles les passerelles) sont la propriété du Parc régional et ces sentiers peuvent être fréquentés durant la période des travaux. L'entrepreneur aura la responsabilité de contacter et prendre entente avec le Parc régional des Appalaches pour convenir de la période des travaux et au besoin la signalisation nécessaire sur le sentier durant l'exécution des travaux.		

<b>Particularités (suite)</b>	Le site est localisé dans un milieu humide reconnu par le ministère de l'Environnement et de la lutte aux changements climatiques (MELCC). L'entrepreneur devra obtenir les autorisations nécessaires auprès du MELCC avant d'exécuter les travaux.
-------------------------------	---



# Fiche descriptive

Dossier 350441 00 000

## Photos



Figure 1: Plateforme à démanteler.



Figure 2: Débris à ramasser



Figure 3: Débris à ramasser



Figure 4: Débris à ramasser



Figure 5: Débris à ramasser



Figure 6: État du sentier




Figure 7: Entrée du sentier

## Fiche descriptive

Dossier 350443 00 000

### Description du site occupé

<b>Localisation administrative</b>	Région :	12-Chaudière-Appalaches	MRC : Montmagny
	Municipalité :	Saint-Just-de-Bretenières	
	Lot 7, Rang VIII, Canton Panet		
<b>Coordonnées :</b>	UTM 19 : 5159495 m N, 420871 m E Géographique (DMS) : Latitude : 46° 35' 04"/ Longitude : - 70° 1' 58"		
<b>Type d'installations</b>	Principale : plateforme		
	Dépendances <input type="checkbox"/>	Remise <input type="checkbox"/>	Sanitaire <input type="checkbox"/> Galerie <input type="checkbox"/>
	Si oui : 	Abri <input type="checkbox"/>	<input type="checkbox"/>
	Déchets : <input checked="" type="checkbox"/> (Bidon plastique, filtre à huile)		
Échelle <input checked="" type="checkbox"/> . Bien meubles : <input type="checkbox"/> ( )			
<b>Type de travaux à effectuer</b>	Démantèlement		
<b>Type de matériaux</b>	Bois de charpente <input type="checkbox"/>	Vitre <input type="checkbox"/>	Toile / tissus <input checked="" type="checkbox"/>
	Bois rond <input checked="" type="checkbox"/>	Bardeaux /Papier goudronné <input type="checkbox"/>	Tapis <input type="checkbox"/>
	Panneaux de bois ouvré <input type="checkbox"/>	Objets métalliques/ acier <input checked="" type="checkbox"/>	Matelas /mousse <input type="checkbox"/>
	Planches de bois <input checked="" type="checkbox"/>	Tôle <input checked="" type="checkbox"/>	PVC/ plastique/ prélat/ plexiglass <input checked="" type="checkbox"/>
	Béton <input type="checkbox"/>	Bonbonne de propane <input type="checkbox"/>	Réservoir septique <input type="checkbox"/>
	Brique <input type="checkbox"/>	Panneaux 'cœur de porte' <input type="checkbox"/>	Aluminium <input checked="" type="checkbox"/>
	Contaminants (?) <input type="checkbox"/>	Isolant (divers) <input type="checkbox"/>	<input type="checkbox"/>
<b>Dimensions approximatives</b>	3 m / 3 m		
	Soulevé, par rapport au sol: 2 m		ou, S.O. <input type="checkbox"/>
<b>Accessibilité</b>	Facile <input type="checkbox"/> Moyenne <input checked="" type="checkbox"/> Difficile <input type="checkbox"/>		
	Distance au chemin carrossable : 230 m Chemin carrossable accessible en véhicule à <u>quatre</u> roues motrices.		
	Accessible par la route des Moulins. À environ 2,7 km passé le 9 <sup>e</sup> rang, prendre le chemin forestier principal en direction nord pour 4 km. Prendre le chemin forestier secondaire direction Nord pour 800 m. Finalement, en VTT, prendre le sentier vers l'Est pour 230 m.		
<b>Particularités</b>	Le chemin forestier secondaire est endommagé et mal entretenu sur certaines portions (érosion, chaussée cahoteuse etc.).		
	Une virée est située sur le chemin forestier secondaire, en face du sentier VTT.		
	<b>Le site est localisé dans un milieu humide reconnu par le ministère de l'Environnement et de la lutte aux changements climatiques (MELCC). L'entrepreneur devra obtenir les autorisations nécessaires auprès du MELCC avant d'exécuter les travaux.</b>		

# Fiche descriptive

Dossier 350443 00 000

## Photos



Figure 1: Plate-forme à démanteler.



Figure 2: Débris à ramasser



Figure 3: Débris à ramasser



Figure 4: Débris à ramasser



Figure 5: Débris à ramasser au point supplémentaire A



Figure 6: Débris à ramasser au point supplémentaire A



Figure 7: Débris à ramasser au point supplémentaire A



Figure 8: Débris à ramasser au point supplémentaire B



Figure 9: État du sentier VTT



Figure 10: État du sentier VTT

## Fiche descriptive

Dossier 350501 00 000

### Description du site occupé

<b>Localisation administrative</b>	Région :	12 - Chaudière-Appalaches	MRC :	Montmagny																														
	Municipalité :	Saint-Just-de-Bretenières																																
	Lot 10, Rang VIII, Canton Panet																																	
<b>Coordonnées :</b>	UTM 19 : 5158721 m N, 420575 m E Géographique (DMS) : Latitude : 46° 34' 38" / Longitude : - 70° 2' 12"																																	
<b>Type de travaux à effectuer</b>	Nettoyage d'un dépotoir illégal																																	
<b>Type(s) de débris</b>	<table border="0"> <tr> <td>Bois (divers) <input checked="" type="checkbox"/></td> <td>Vitre <input type="checkbox"/></td> <td>Toile / tissus <input checked="" type="checkbox"/></td> </tr> <tr> <td>Bois transformé (divers) <input checked="" type="checkbox"/></td> <td>Bardeaux /Papier goudronné <input type="checkbox"/></td> <td>Tapis <input checked="" type="checkbox"/></td> </tr> <tr> <td>Meubles <input type="checkbox"/></td> <td>Objets métalliques <input checked="" type="checkbox"/></td> <td>Matelas /mousse <input type="checkbox"/></td> </tr> <tr> <td>Matériaux de bardage<sup>1</sup> <input type="checkbox"/></td> <td>Poêle à bois/ fonte <input type="checkbox"/></td> <td>PVC/ plastique/ Prélart/ Coroplast <input checked="" type="checkbox"/></td> </tr> <tr> <td>Brique <input checked="" type="checkbox"/></td> <td>Bonbonne de propane <input type="checkbox"/></td> <td>Réservoir septique <input type="checkbox"/></td> </tr> <tr> <td>Béton <input checked="" type="checkbox"/></td> <td>Électroménagers <input type="checkbox"/></td> <td>Baril plastique <input type="checkbox"/></td> </tr> <tr> <td>Plâtre/crêpis <input type="checkbox"/></td> <td>Tôle /Tonneau <input checked="" type="checkbox"/></td> <td>Aluminium <input type="checkbox"/></td> </tr> <tr> <td>Ordures ménagers <input type="checkbox"/></td> <td>Panneaux 'cœur de porte' <input type="checkbox"/></td> <td>Matières organiques <input type="checkbox"/></td> </tr> <tr> <td>Céramique <input type="checkbox"/></td> <td>Matière isolante <input type="checkbox"/></td> <td><b>Contaminants (?)</b> <input type="checkbox"/></td> </tr> <tr> <td>Carcasse automobile <input type="checkbox"/></td> <td>Pièces automobile <input type="checkbox"/></td> <td>Pneus <input checked="" type="checkbox"/></td> </tr> </table>				Bois (divers) <input checked="" type="checkbox"/>	Vitre <input type="checkbox"/>	Toile / tissus <input checked="" type="checkbox"/>	Bois transformé (divers) <input checked="" type="checkbox"/>	Bardeaux /Papier goudronné <input type="checkbox"/>	Tapis <input checked="" type="checkbox"/>	Meubles <input type="checkbox"/>	Objets métalliques <input checked="" type="checkbox"/>	Matelas /mousse <input type="checkbox"/>	Matériaux de bardage <sup>1</sup> <input type="checkbox"/>	Poêle à bois/ fonte <input type="checkbox"/>	PVC/ plastique/ Prélart/ Coroplast <input checked="" type="checkbox"/>	Brique <input checked="" type="checkbox"/>	Bonbonne de propane <input type="checkbox"/>	Réservoir septique <input type="checkbox"/>	Béton <input checked="" type="checkbox"/>	Électroménagers <input type="checkbox"/>	Baril plastique <input type="checkbox"/>	Plâtre/crêpis <input type="checkbox"/>	Tôle /Tonneau <input checked="" type="checkbox"/>	Aluminium <input type="checkbox"/>	Ordures ménagers <input type="checkbox"/>	Panneaux 'cœur de porte' <input type="checkbox"/>	Matières organiques <input type="checkbox"/>	Céramique <input type="checkbox"/>	Matière isolante <input type="checkbox"/>	<b>Contaminants (?)</b> <input type="checkbox"/>	Carcasse automobile <input type="checkbox"/>	Pièces automobile <input type="checkbox"/>	Pneus <input checked="" type="checkbox"/>
Bois (divers) <input checked="" type="checkbox"/>	Vitre <input type="checkbox"/>	Toile / tissus <input checked="" type="checkbox"/>																																
Bois transformé (divers) <input checked="" type="checkbox"/>	Bardeaux /Papier goudronné <input type="checkbox"/>	Tapis <input checked="" type="checkbox"/>																																
Meubles <input type="checkbox"/>	Objets métalliques <input checked="" type="checkbox"/>	Matelas /mousse <input type="checkbox"/>																																
Matériaux de bardage <sup>1</sup> <input type="checkbox"/>	Poêle à bois/ fonte <input type="checkbox"/>	PVC/ plastique/ Prélart/ Coroplast <input checked="" type="checkbox"/>																																
Brique <input checked="" type="checkbox"/>	Bonbonne de propane <input type="checkbox"/>	Réservoir septique <input type="checkbox"/>																																
Béton <input checked="" type="checkbox"/>	Électroménagers <input type="checkbox"/>	Baril plastique <input type="checkbox"/>																																
Plâtre/crêpis <input type="checkbox"/>	Tôle /Tonneau <input checked="" type="checkbox"/>	Aluminium <input type="checkbox"/>																																
Ordures ménagers <input type="checkbox"/>	Panneaux 'cœur de porte' <input type="checkbox"/>	Matières organiques <input type="checkbox"/>																																
Céramique <input type="checkbox"/>	Matière isolante <input type="checkbox"/>	<b>Contaminants (?)</b> <input type="checkbox"/>																																
Carcasse automobile <input type="checkbox"/>	Pièces automobile <input type="checkbox"/>	Pneus <input checked="" type="checkbox"/>																																
<b>Volume approximatif</b>	4 m <sup>3</sup>																																	
<b>Superficie approximative</b>	m / m																																	
<b>Accessibilité</b>	Facile <input checked="" type="checkbox"/> Moyenne <input type="checkbox"/> Difficile <input type="checkbox"/>																																	
	<p>Distance au chemin carrossable : 30 m Chemin carrossable accessible en véhicule à <u>quatre</u> roues motrices. Accessible par la route des Moulins. À environ 2,7 km passé le 9<sup>e</sup> rang, prendre le chemin forestier principal en direction nord pour 3,7 km. Le site est à gauche (direction Sud) à 30 m dans le dégagé.</p>																																	
<b>Particularités</b>	<p>Une virée est située aux abords du site.</p> <p><b>Le site est localisé dans un milieu humide reconnu par le ministère de l'Environnement et de la lutte aux changements climatiques (MELCC). L'entrepreneur devra obtenir les autorisations nécessaires auprès du MELCC avant d'exécuter les travaux.</b></p>																																	

<sup>1</sup> Matériaux de bardage, ou « parement extérieur », comme : fibrociment, CanExcel, ou même vinyle



# Fiche descriptive

Dossier 350501 00 000

## Photos



Figure 1: Débris à ramasser



Figure 2: Débris à ramasser



Figure 3: Débris à ramasser



Figure 4: Débris à ramasser



Figure 5: Emplacement des débris à ramasser (site principal)



Figure 6: Débris à ramasser au point supplémentaire A



Figure 7: Emplacement du site supplémentaire A



Figure 8: Débris à ramasser au point supplémentaire B

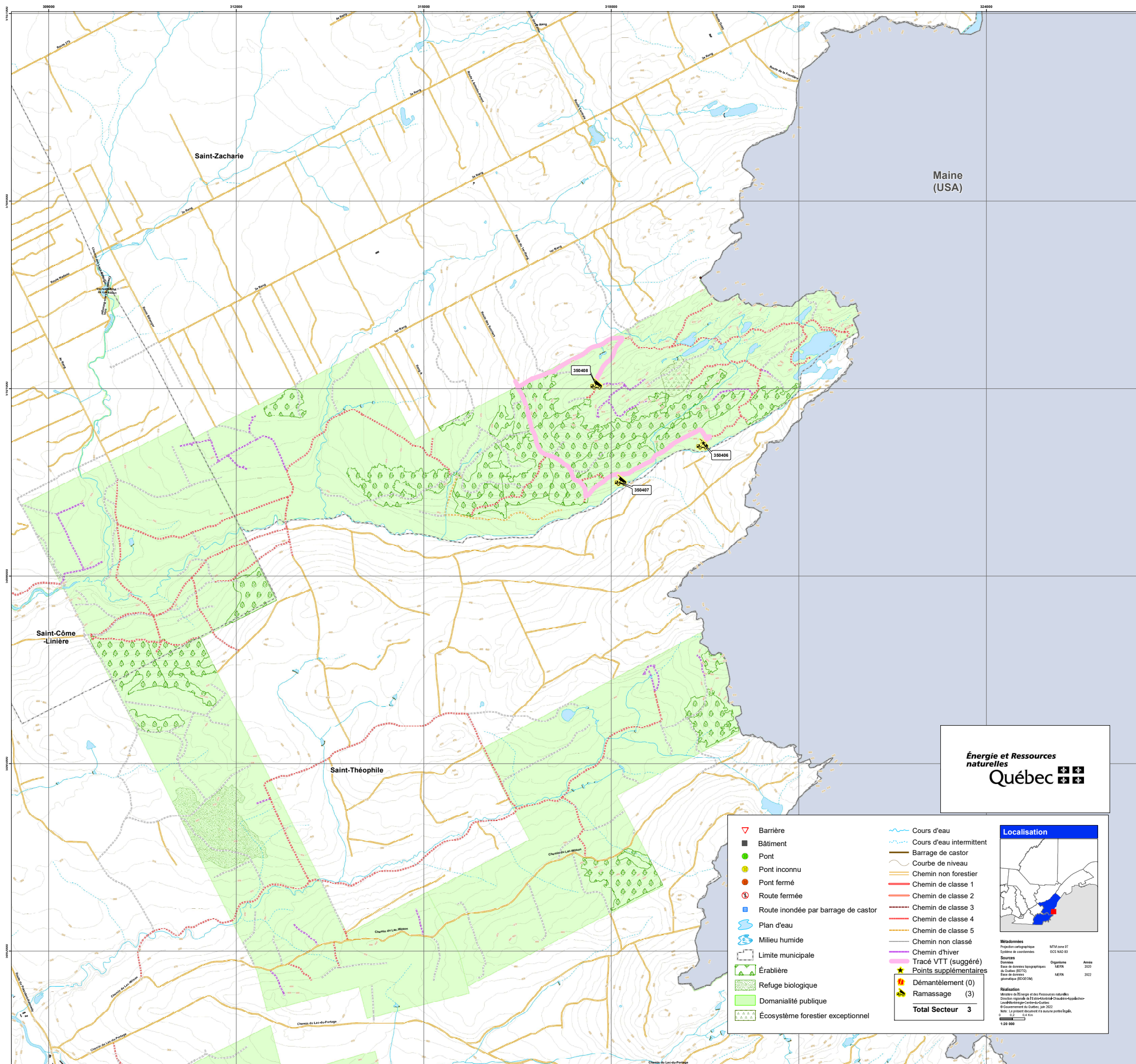


Figure 9: Emplacement du site supplémentaire B



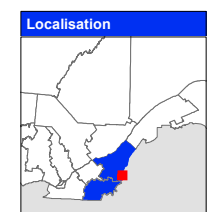
Figure 10: Débris à ramasser au point supplémentaire C

Appel d'offres 2022 de démantèlements et de ramassages d'occupations sans droit  
Carte du Secteur Saint-Zacharie



**Énergie et Ressources naturelles**  
**Québec**

- |   |                                     |       |                          |
|---|-------------------------------------|-------|--------------------------|
| ▽ | Barrière                            | ~~~~~ | Cours d'eau              |
| ■ | Bâtiment                            | ~~~~~ | Cours d'eau intermittent |
| ■ | Pont                                | —     | Barrage de castor        |
| ■ | Pont inconnu                        | —     | Courbe de niveau         |
| ■ | Pont fermé                          | —     | Chemin non forestier     |
| ⓧ | Route fermée                        | —     | Chemin de classe 1       |
| ■ | Route inondée par barrage de castor | —     | Chemin de classe 2       |
| ■ | Plan d'eau                          | —     | Chemin de classe 3       |
| ■ | Milieu humide                       | —     | Chemin de classe 4       |
| ■ | Limite municipale                   | —     | Chemin de classe 5       |
| ■ | Érablière                           | —     | Chemin non classé        |
| ■ | Refuge biologique                   | —     | Chemin d'hiver           |
| ■ | Domanialité publique                | —     | Tracé VTT (suggéré)      |
| ■ | Écosystème forestier exceptionnel   | ★     | Points supplémentaires   |
|   |                                     | 🔧     | Démantèlement (0)        |
|   |                                     | 🚛     | Ramassage (3)            |
|   |                                     |       | <b>Total Secteur 3</b>   |



**Métadonnées**  
Projet de cartographie : SNTM zone 01  
Système de coordonnées : GCS NAD 83

**Sources**  
Données : Base de données topographiques du Québec (BDTQ)  
Base de données géométrique (BDGEM)

**Organisme**  
MERN  
MERN  
2022

**Rédaction**  
Ministère de l'Énergie et des Ressources naturelles  
Direction régionale de l'Énergie et des Ressources naturelles - Les MRC de Saint-Zacharie

**Notes**  
Le présent document n'a aucune portée légale.  
Échelle : 1:20 000

## Fiche descriptive

Dossier 350406 00 000

### Description du site occupé


<b>Localisation administrative</b>	Région :	12-Chaudière-Appalaches	MRC : Les Etchemins
	Municipalité :	Saint-Zacharie	
	Lot 28, Rang A, Canton Metgermette-Nord		
<b>Coordonnées :</b>	UTM 19 : 5099396 m N, 398593 m E Géographique (DMS) : Latitude : 46° 2' 26" / Longitude : - 70° 18' 38"		
<b>Type d'installations</b>	Principale : structure abandonnée et/ou écrasée		
	Dépendances <input type="checkbox"/>	Remise <input type="checkbox"/>	Sanitaire <input type="checkbox"/> Galerie <input type="checkbox"/>
	Si oui : 	Abri <input type="checkbox"/>	<input type="checkbox"/>
	Déchets : <input type="checkbox"/> ( )		
Échelle <input type="checkbox"/> . Bien meubles : <input type="checkbox"/> ( )			
<b>Type de travaux à effectuer</b>	Ramassage /Nettoyage		
<b>Type de matériaux</b>	Bois de charpente <input type="checkbox"/>	Vitre <input checked="" type="checkbox"/>	Toile / tissus <input type="checkbox"/>
	Bois rond <input type="checkbox"/>	Bardeaux /Papier goudronné <input type="checkbox"/>	Tapis <input type="checkbox"/>
	Panneaux de bois œuvré <input checked="" type="checkbox"/>	Objets métalliques/ acier <input type="checkbox"/>	Matelas /mousse <input type="checkbox"/>
	Planches de bois <input checked="" type="checkbox"/>	Tôle <input checked="" type="checkbox"/>	PVC/ plastique/ prélat/ plexiglass <input type="checkbox"/>
	Béton <input type="checkbox"/>	Bonbonne de propane <input type="checkbox"/>	Réservoir septique <input type="checkbox"/>
	Brique <input type="checkbox"/>	Panneaux 'cœur de porte' <input type="checkbox"/>	Aluminium <input type="checkbox"/>
	Contaminants (?) <input type="checkbox"/>	Isolant (divers) <input type="checkbox"/>	<input type="checkbox"/>
<b>Dimensions approximatives</b>	m / m x m (hauteur structure).		
	Soulevé, par rapport au sol:		m ou, S.O. <input checked="" type="checkbox"/>
<b>Accessibilité</b>	Facile <input type="checkbox"/> Moyenne <input checked="" type="checkbox"/> <b>Difficile</b> <input type="checkbox"/>		
	Distance au chemin carrossable : 300 m Chemin carrossable accessible en véhicule à <u>quatre</u> roues motrices. Accessible par la Route des Sucriers à environ 3,8 km au Sud du 1 <sup>er</sup> rang. Prendre à gauche en direction Est pour 2,3 km En VTT, prendre le sentier pour environ 300 m.		
<b>Particularité</b>	Le chemin forestier peut être endommagé et mal entretenu sur certaines portions (largeur réduite au niveau de certains ponceaux, érosion et chaussée cahoteuse). Une visite terrain peut être utile. Une virée est située aux coordonnées : Longitude : -70° 18' 32" Latitude : 46° 2' 30"		

Figure 1: Structure abandonnée à ramasser.....	2
Figure 2: Amas de tôle à ramasser au point supplémentaire A.....	2
Figure 3: État du sentier .....	3
Figure 4: État du sentier .....	3
Figure 5: État du chemin .....	3
Figure 6: État du chemin .....	3

## Fiche descriptive

Dossier 350406 00 000

### Photos



Figure 1: Structure abandonnée à ramasser



Figure 2: Amas de tôle à ramasser au point supplémentaire A



Figure 3: État du sentier



Figure 4: État du sentier



Figure 5: État du chemin



Figure 6: État du chemin



## Fiche descriptive

Dossier 350407 00 000

### Description du site occupé


<b>Localisation administrative</b>	Région :	12-Chaudière-Appalaches	MRC : Les Etchemins
	Municipalité :	Saint-Zacharie	
	Lot 22, Rang A, Canton Metgermette-Nord		
<b>Coordonnées :</b>	UTM 19 : 5098847 m N, 397273 m E Géographique (DMS) : Latitude : 46° 2' 08"/ Longitude : - 70° 19' 39"		
<b>Type d'installations</b>	Principale : structure abandonnée et/ou écrasée		
	Dépendances <input type="checkbox"/>	Remise <input type="checkbox"/>	Sanitaire <input type="checkbox"/> Galerie <input type="checkbox"/>
	Si oui : 	Abri <input type="checkbox"/>	<input type="checkbox"/> <input type="checkbox"/>
	Déchets : <input type="checkbox"/> ( )		
<b>Type de travaux à effectuer</b>	Ramassage /Nettoyage		
<b>Type de matériaux</b>	Bois de charpente <input checked="" type="checkbox"/>	Vitre <input type="checkbox"/>	Toile / tissus <input checked="" type="checkbox"/>
	Bois rond <input type="checkbox"/>	Bardeaux /Papier goudronné <input type="checkbox"/>	Tapis <input type="checkbox"/>
<b>Type de matériaux</b>	Panneaux de bois œuvré <input type="checkbox"/>	Objets métalliques/ acier <input checked="" type="checkbox"/>	Matelas /mousse <input type="checkbox"/>
	Planches de bois <input checked="" type="checkbox"/>	Tôle <input type="checkbox"/>	PVC/ plastique/ prélat/ plexiglass <input checked="" type="checkbox"/>
	Béton <input type="checkbox"/>	Bonbonne de propane <input type="checkbox"/>	Réservoir septique <input type="checkbox"/>
	Brique <input type="checkbox"/>	Panneaux 'cœur de porte' <input type="checkbox"/>	Aluminium <input type="checkbox"/>
	Contaminants (?) <input type="checkbox"/>	Isolant (divers) <input type="checkbox"/>	<input type="checkbox"/>
	Chaise en plastique		
	<b>Dimensions approximatives</b>	1 m / 1 m x 2 m (hauteur structure). Soulevé, par rapport au sol: 2 m ou, S.O. <input type="checkbox"/>	
<b>Accessibilité</b>	Facile <input type="checkbox"/> Moyenne <input type="checkbox"/> <b>Difficile</b> <input checked="" type="checkbox"/>		
	Distance au chemin carrossable : 120 m Chemin carrossable accessible en véhicule à <u>quatre</u> roues motrices. Accessible par la Route des Sucriers à environ 3,8 km au Sud du 1 <sup>er</sup> rang. Prendre à gauche en direction Est pour 2,3 km En VTT, rentrer dans le boisé pour environ 120 m.		
<b>Particularité</b>	Le chemin forestier peut être endommagé et mal entretenu sur certaines portions (largeur réduite au niveau de certains ponceaux, érosion et chaussée cahoteuse). Une visite terrain peut être utile. Une virée est située aux coordonnées : Longitude : -70° 18' 32" Latitude : 46° 2' 30"		

Figure 1: Structure abandonnée à ramasser.....	2
Figure 2: Structure abandonnée à ramasser.....	2
Figure 3: État du sentier .....	3
Figure 4: État du sentier .....	3

# Fiche descriptive

Dossier 350407 00 000

## Photos



Figure 1: Structure abandonnée à ramasser



Figure 2: Structure abandonnée à ramasser



Figure 3: État du sentier



Figure 4: État du sentier

## Fiche descriptive

Dossier 350408 00 000

### Description du site occupé


<b>Localisation administrative</b>	Région :	12-Chaudière-Appalaches	MRC : Les Etchemins
	Municipalité :	Saint-Zacharie	
	Lot 24, Rang A, Canton Metgermette-Nord		
<b>Coordonnées :</b>	UTM 19 : 5100395 m N, 396917 m E Géographique (DMS) : Latitude : 46° 2' 58"/ Longitude : - 70° 19' 57"		
<b>Type d'installations</b>	Principale : structure abandonnée et/ou écrasée		
	Dépendances <input type="checkbox"/>	Remise <input type="checkbox"/>	Sanitaire <input type="checkbox"/> Galerie <input type="checkbox"/>
	Si oui : 	Abri <input type="checkbox"/>	<input type="checkbox"/> <input type="checkbox"/>
	Déchets : <input type="checkbox"/> ( )		
Échelle <input type="checkbox"/> . Bien meubles : <input type="checkbox"/> ( )			
<b>Type de travaux à effectuer</b>	Ramassage /Nettoyage		
<b>Type de matériaux</b>	Bois de charpente <input type="checkbox"/>	Vitre <input checked="" type="checkbox"/>	Toile / tissus <input checked="" type="checkbox"/>
	Bois rond <input type="checkbox"/>	Bardeaux /Papier goudronné <input type="checkbox"/>	Tapis <input type="checkbox"/>
	Panneaux de bois œuvré <input checked="" type="checkbox"/>	Objets métalliques/ acier <input checked="" type="checkbox"/>	Matelas /mousse <input type="checkbox"/>
	Planches de bois <input checked="" type="checkbox"/>	Tôle <input type="checkbox"/>	PVC/ plastique/ prélat/ plexiglass <input checked="" type="checkbox"/>
	Béton <input type="checkbox"/>	Bonbonne de propane <input type="checkbox"/>	Réservoir septique <input type="checkbox"/>
	Brique <input type="checkbox"/>	Panneaux 'cœur de porte' <input type="checkbox"/>	Aluminium <input type="checkbox"/>
	Contaminants (?) <input type="checkbox"/>	Isolant (divers) <input type="checkbox"/>	<input type="checkbox"/>
Chaise plastique			
<b>Dimensions approximatives</b>	m / m x m (hauteur structure).		
	Soulevé, par rapport au sol:		m ou, S.O. <input checked="" type="checkbox"/>
<b>Accessibilité</b>	Facile <input type="checkbox"/> Moyenne <input checked="" type="checkbox"/> <b>Difficile</b> <input type="checkbox"/>		
	Distance au chemin carrossable : 800 m Chemin carrossable accessible en véhicule à <u>quatre</u> roues motrices.		
	Accessible par la Route des Sucriers à environ 1,7 km au Sud-Est du 1 <sup>er</sup> Rang. Ensuite, prendre la fourche vers l'Est sur environ 1,8 km. En VTT prendre le sentier pour environ 800 m.		
<b>Particularité</b>	Le chemin forestier peut être endommagé et mal entretenu sur certaines portions (largeur réduite au niveau de certains ponceaux, érosion et chaussée cahoteuse). Une visite terrain peut être utile. Une virée est située aux coordonnées : Longitude : -70° 19' 38" Latitude : 46° 3' 22"		

Figure 1: Ex. : Structure écrasée à ramasser.....2

Figure 2: Structure écrasée à ramasser .....2

Figure 3: État du chemin .....3

Figure 4: État du chemin .....3

# Fiche descriptive

Dossier 350408 00 000

## Photos



Figure 1: Structure écrasée à ramasser



Figure 2: Autre vue de la structure écrasée à ramasser

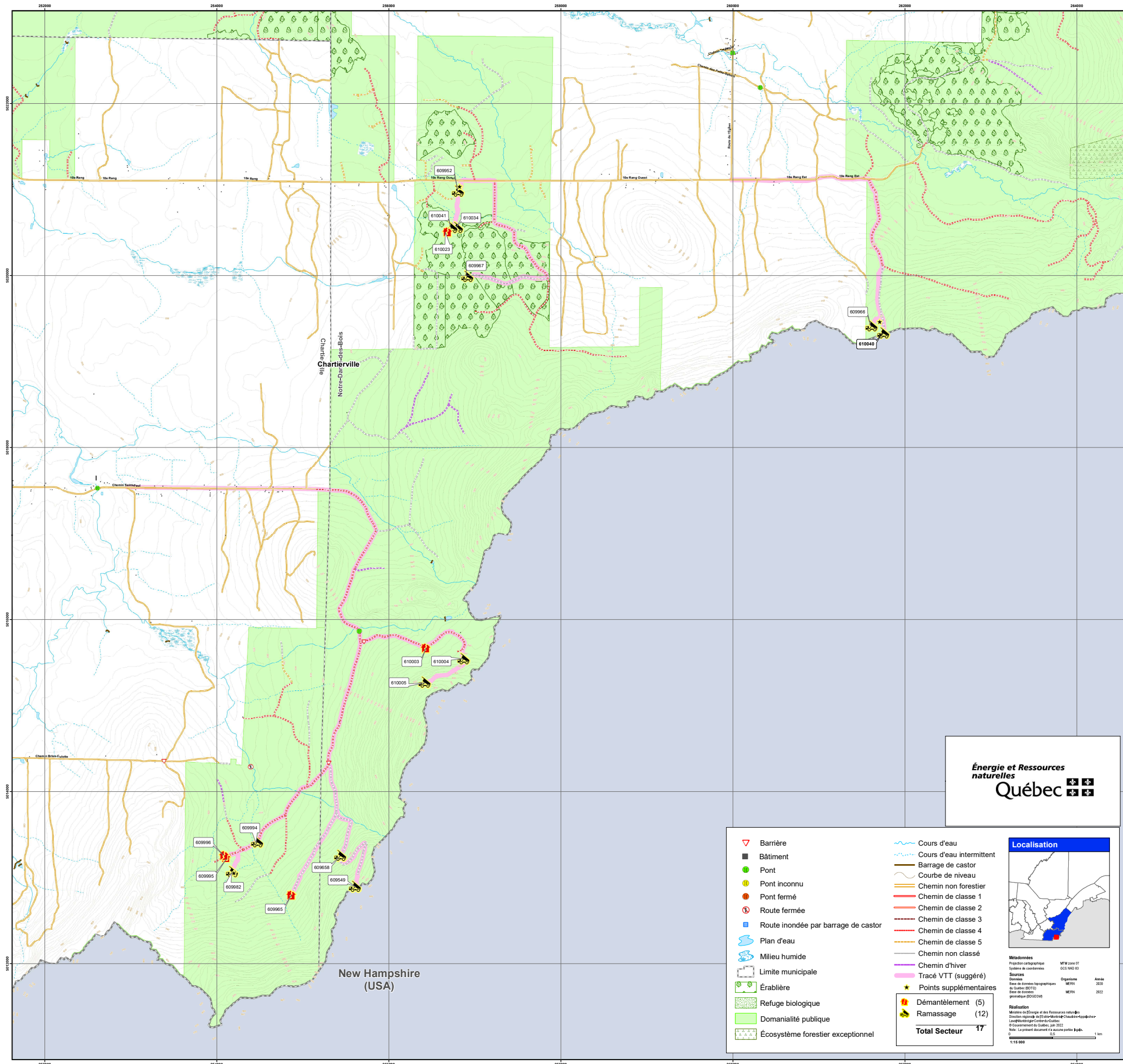


Figure 3: État du chemin



Figure 4: État du chemin

Appel d'offres 2022 de démantèlements et de ramassages d'occupations sans droit  
Carte du Secteur Chartierville/Notre-Dame-des-Bois




<ul style="list-style-type: none"> <li>▽ Barrière</li> <li>■ Bâtiment</li> <li>● Pont</li> <li>● Pont inconnu</li> <li>● Pont fermé</li> <li>⊘ Route fermée</li> <li>■ Route inondée par barrage de castor</li> <li>☪ Plan d'eau</li> <li>☪ Milieu humide</li> <li>☒ Limite municipale</li> <li>☪ Érablière</li> <li>☪ Refuge biologique</li> <li>☪ Domaniabilité publique</li> <li>☪ Écosystème forestier exceptionnel</li> </ul>	<ul style="list-style-type: none"> <li>— Cours d'eau</li> <li>— Cours d'eau intermittent</li> <li>— Barrage de castor</li> <li>— Courbe de niveau</li> <li>— Chemin non forestier</li> <li>— Chemin de classe 1</li> <li>— Chemin de classe 2</li> <li>— Chemin de classe 3</li> <li>— Chemin de classe 4</li> <li>— Chemin de classe 5</li> <li>— Chemin non classé</li> <li>— Chemin d'hiver</li> <li>— Tracé VTT (suggéré)</li> <li>★ Points supplémentaires</li> </ul>	<p><b>Localisation</b></p>
<p><b>Métadonnées</b></p> <p>Projet cartographique : MVM zone 07 Système de coordonnées : DCS NAD 83</p> <p>Sources : Données : MéTRN Base de données topographiques du Québec (BDTO) : MéTRN Base de données géométriques (BDGEGAR) : MéTRN 2022</p> <p>Réalisation : Ministère de l'Énergie et des Ressources naturelles Division Régionale de l'Est-Québec / Division Régionale de l'Est-Québec © Gouvernement du Québec, juin 2022 Note : Le présent document n'a pas de portée juridique. 0 1 2 3 4 5 6 7 8 9 10 11 12 13 14 15 16 17 18 19 20 21 22 23 24 25 26 27 28 29 30 31 32 33 34 35 36 37 38 39 40 41 42 43 44 45 46 47 48 49 50 51 52 53 54 55 56 57 58 59 60 61 62 63 64 65 66 67 68 69 70 71 72 73 74 75 76 77 78 79 80 81 82 83 84 85 86 87 88 89 90 91 92 93 94 95 96 97 98 99 100 1:15 000</p>	<p> <span style="border: 1px solid black; padding: 2px;">🚧</span> Démantèlement (5)  <span style="border: 1px solid black; padding: 2px;">🚚</span> Ramassage (12)  <b>Total Secteur 17</b> </p>	

## Fiche descriptive

Dossier 609549 00 000

### Description du site occupé

<b>Localisation administrative</b>	Région :	05 - Estrie	MRC : Le Granit
	Municipalité :	Notre-Dame-des-Bois	
	Lot 2, Rang XIV, Canton Chesham		
<b>Coordonnées :</b>	UTM 19 : 5013402 m N, 333126 m E		
	Géographique (DMS) : Latitude : 45° 15' 16" / Longitude : - 71° 7' 36"		
<b>Type d'installations</b>	Principale : débris		
	Dépendances <input type="checkbox"/>	Remise <input type="checkbox"/>	Sanitaire <input type="checkbox"/> Galerie <input type="checkbox"/>
	Si oui : 	Abri <input type="checkbox"/>	<input type="checkbox"/>
	Déchets : <input checked="" type="checkbox"/> (Bloc de béton, bois, plastique)		
	Échelle <input checked="" type="checkbox"/> . Bien meubles : <input checked="" type="checkbox"/> (Chaises, table etc.)		
<b>Type de travaux à effectuer</b>	Ramassage /Nettoyage		
<b>Type de matériaux</b>	Bois de charpente <input checked="" type="checkbox"/>	Vitre <input type="checkbox"/>	Toile / tissus <input type="checkbox"/>
	Bois rond <input type="checkbox"/>	Bardeaux /Papier goudronné <input type="checkbox"/>	Tapis <input type="checkbox"/>
	Panneaux de bois œuvré <input checked="" type="checkbox"/>	Objets métalliques/ acier <input checked="" type="checkbox"/>	Matelas /mousse <input type="checkbox"/>
	Planches de bois <input checked="" type="checkbox"/>	Tôle <input type="checkbox"/>	PVC/ plastique/ prélat/ plexiglass <input checked="" type="checkbox"/>
	Béton <input checked="" type="checkbox"/>	Bonbonne de propane <input type="checkbox"/>	Réservoir septique <input type="checkbox"/>
	Brique <input type="checkbox"/>	Panneaux 'cœur de porte' <input type="checkbox"/>	Aluminium <input checked="" type="checkbox"/>
	Contaminants (?) <input type="checkbox"/>	Isolant (divers) <input type="checkbox"/>	<input type="checkbox"/>
	Chaises aluminium et pvc, table métal, échelle aluminium, ancrage aciers et chaîne, 6 blocs de bétons, aspenite et bois de charpente		
<b>Dimensions approximatives</b>	m / m x m (hauteur structure).		
	Soulevé, par rapport au sol: m		ou, S.O. <input checked="" type="checkbox"/>
<b>Accessibilité</b>	Facile <input type="checkbox"/> Moyenne <input checked="" type="checkbox"/> Difficile <input type="checkbox"/>		
	Distance au chemin carrossable : 2,2 km Chemin carrossable accessible en véhicule à <u>quatre</u> roues motrices.		
	Accessible par le chemin Saint-Paul sur 6,5 km à l'est de la route 257. Prendre la fourche au Sud sur 1,5 km. Prendre de nouveau la fourche au Sud sur 1,5 km. Ensuite, en VTT, prendre la fourche à l'Est sur 600 m. Puis, prendre la fourche à l'Est sur 200 m, à la fourche prendre à gauche sur 1,2 km et à la fourche prendre le sentier encore à gauche sur environ 130 m, le site sera à votre gauche, près de la frontière.		
<b>Particularité</b>	Le chemin forestier peut être endommagé et mal entretenu sur certaines portions (largeur réduite au niveau de certains ponceaux, érosion et chaussée cahoteuse). Le chemin forestier accessible seulement en VTT est restreint d'accès avec de grosses roches permettant l'accès uniquement à un VTT, la largeur du chemin est réduite et certains ponceaux et ponts ont été retirés. Une virée est possible aux coordonnées : Longitude : -71° 08' 02" Latitude : 45° 15' 53"		



# Fiche descriptive

Dossier 609549 00 000

## Photos



Figure 1: Débris à ramasser



Figure 2: Débris à ramasser



Figure 3: Débris à ramasser



Figure 4: Ancrage et chaîne en acier à ramasser



Figure 5: État du chemin (VTT)



Figure 6: État du chemin (VTT)



Figure 7: État du chemin (VTT)



Figure 8: État du chemin (VTT)



Figure 9: État du chemin (VTT)




Figure 10: État du chemin (VTT)

## Fiche descriptive

Dossier 609658 00 000

### Description du site occupé

<b>Localisation administrative</b>	Région :	05 - Estrie	MRC : Le Granit	
	Municipalité :	Notre-Dame-des-Bois		
	Lot 2, Rang XIV, Canton Chesham			
<b>Coordonnées :</b>	UTM 19 : 5013762 m N, 332961 m E			
	Géographique (DMS) : Latitude : 45° 15' 27"/ Longitude : - 71° 7' 44"			
<b>Type d'installations</b>	Principale : plateforme			
	Dépendances <input type="checkbox"/>	Remise <input type="checkbox"/>	Sanitaire <input type="checkbox"/> Galerie <input type="checkbox"/>	
	Si oui : 	Abri <input type="checkbox"/>	<input type="checkbox"/>	
	Déchets : <input type="checkbox"/> ( )			
	Échelle <input type="checkbox"/> . Bien meubles : <input type="checkbox"/> ( )			
<b>Type de travaux à effectuer</b>	Ramassage /Nettoyage			
<b>Type de matériaux</b>	Bois de charpente <input checked="" type="checkbox"/>	Vitre <input type="checkbox"/>	Toile / tissus <input type="checkbox"/>	
	Bois rond <input type="checkbox"/>	Bardeaux /Papier goudronné <input type="checkbox"/>	Tapis <input type="checkbox"/>	
	Panneaux de bois œuvré <input checked="" type="checkbox"/>	Objets métalliques/ acier <input type="checkbox"/>	Matelas /mousse <input type="checkbox"/>	
	Planches de bois <input type="checkbox"/>	Tôle <input type="checkbox"/>	PVC/ plastique/ prélat/ plexiglass <input checked="" type="checkbox"/>	
	Béton <input type="checkbox"/>	Bonbonne de propane <input type="checkbox"/>	Réservoir septique <input type="checkbox"/>	
	Brique <input type="checkbox"/>	Panneaux 'cœur de porte' <input type="checkbox"/>	Aluminium <input type="checkbox"/>	
	Contaminants (?) <input type="checkbox"/>	Isolant (divers) <input type="checkbox"/>	<input type="checkbox"/>	
	Structure en bois, avec panneau de bois recouvert de plastique			
	<b>Dimensions approximatives</b>	1 m / 1 m x 1 m (hauteur structure).		
		Soulevé, par rapport au sol: m ou, S.O. <input checked="" type="checkbox"/>		
<b>Accessibilité</b>	Facile <input type="checkbox"/> Moyenne <input checked="" type="checkbox"/> Difficile <input type="checkbox"/>			
	Distance au chemin carrossable : 2,2 km Chemin carrossable accessible en véhicule à quatre roues motrices.			
	Accessible par le chemin Saint-Paul sur 6,5 km à l'est de la route 257. Prendre la fourche au Sud sur 1,5 km. Prendre de nouveau la fourche au Sud sur 1,5 km. Ensuite, en VTT, prendre la fourche à l'Est sur 600 m. Puis, prendre la fourche à l'Est sur 200 m, à la fourche prendre à gauche sur 400 m.			
<b>Particularité</b>	Le chemin forestier peut être endommagé et mal entretenu sur certaines portions (largeur réduite au niveau de certains ponceaux, érosion et chaussée cahoteuse). Le chemin forestier accessible seulement en VTT est restreint d'accès avec de grosses roches permettant l'accès uniquement à un VTT, la largeur du chemin est réduite et certains ponceaux et ponts ont été retirés. Une virée est possible aux coordonnées : Longitude : -71° 08' 02" Latitude : 45° 15' 53"			

# Fiche descriptive

Dossier 609658 00 000

## Photos



Figure 1: Plate-forme à ramasser



Figure 2: Plate-forme à ramasser vue du chemin



Figure 3: État du chemin



Figure 4: État du chemin



Figure 5: État du chemin



Figure 6: État du chemin

## Fiche descriptive

Dossier 609952 00 000

### Description du site occupé

<b>Localisation administrative</b>	Région :	05 - Estrie	MRC :	Le Granit
	Municipalité :	Notre-Dame-des-Bois		
	Lot 6, Rang X, Canton Chesham			
<b>Coordonnées :</b>	UTM 19 : 5021464 m N, 334474 m E			
	Géographique (DMS) : Latitude : 45° 19' 38" / Longitude : - 71° 6' 44"			
<b>Type de travaux à effectuer</b>	Nettoyage d'un dépotoir illégal			
<b>Type(s) de débris</b>	Bois (divers) <input type="checkbox"/>	Vitre <input checked="" type="checkbox"/>	Toile / tissus <input type="checkbox"/>	
	Bois transformé (divers) <input type="checkbox"/>	Bardeaux /Papier goudronné <input type="checkbox"/>	Tapis <input type="checkbox"/>	
	Meubles <input type="checkbox"/>	Objets métalliques <input checked="" type="checkbox"/>	Matelas /mousse <input checked="" type="checkbox"/>	
	Matériaux de bardage <sup>1</sup> <input type="checkbox"/>	Poêle à bois/ fonte <input type="checkbox"/>	PVC/ plastique/ Prélart/ Coroplast <input checked="" type="checkbox"/>	
	Brique <input type="checkbox"/>	Bonbonne de propane <input type="checkbox"/>	Réservoir septique <input type="checkbox"/>	
	Béton <input type="checkbox"/>	Électroménagers <input type="checkbox"/>	Baril plastique <input type="checkbox"/>	
	Plâtre/crépis <input type="checkbox"/>	Tôle /Tonneau <input checked="" type="checkbox"/>	Aluminium <input checked="" type="checkbox"/>	
	Ordures ménagères <input type="checkbox"/>	Panneaux 'cœur de porte' <input type="checkbox"/>	Matières organiques <input type="checkbox"/>	
	Céramique <input type="checkbox"/>	Matière isolante <input checked="" type="checkbox"/>	<b>Contaminants (?)</b> <input type="checkbox"/>	
	Carcasse automobile <input checked="" type="checkbox"/>	Pièces automobile <input checked="" type="checkbox"/>	Pneus <input checked="" type="checkbox"/>	
	2 carcasses de voiture et une boîte de cabine de camionnette			
<b>Volume approximatif</b>	9 m <sup>3</sup>			
<b>Accessibilité</b>	Facile <input checked="" type="checkbox"/>		Moyenne <input type="checkbox"/>	Difficile <input type="checkbox"/>
	Distance au chemin carrossable : 150 m Chemin carrossable accessible en véhicule à <u>deux</u> roues motrices.			
	Accessible par le 10 <sup>e</sup> rang Est à 3 km à l'Ouest de la route de l'Église. Aller vers le Sud en VTT sur 150 m.			
<b>Particularité</b>	L'entrepreneur devra contacter l'acériculteur avant d'exécuter les travaux car des infrastructures acéricoles sont à proximité des sites. Les sites sont accessibles en VTT seulement. La végétation a poussé à travers certaines carcasses et une est semi-enfouie dans le sol, les voitures devront être découpées en section afin d'endommager le moins possible les arbres et les milieux sensibles			

<sup>1</sup> Matériaux de bardage, ou « parement extérieur », comme : fibrociment, CanExcel, ou même vinyle

# Fiche descriptive

Dossier 609952 00 000

## Photos



Figure 1: Véhicule désaffecté à ramasser (site principal)



Figure 2: Véhicule à ramasser (site principal) – Présence de tubulure pour accéder au site en VTT





Figure 3: Vue de l'intérieur du véhicule (site principal)



Figure 4: Vue de l'intérieur du véhicule (site principal)



Figure 5: Carcasse de voiture à ramasser au point supplémentaire A



Figure 6: Carcasse de voiture à ramasser au point supplémentaire A



Figure 7: Pièce de voiture à ramasser au point supplémentaire B




Figure 8: Pièce de voiture à ramasser vue du chemin

## Fiche descriptive

Dossier 609965 00 000

### Description du site occupé

<b>Localisation administrative</b>	Région :	05 - Estrie	MRC :	Le Haut-St-François	
	Municipalité :	Chartierville			
	Lot 2, Rang IV, Canton Emberton				
<b>Coordonnées :</b>	UTM 19 : 5013319 m N, 332381 m E				
	Géographique (DMS) : Latitude : 45° 15' 12"/ Longitude : - 71° 8' 10"				
<b>Type d'installations</b>	Principale : cache dans arbre				
	Dépendances <input type="checkbox"/>	Remise <input type="checkbox"/>	Sanitaire <input type="checkbox"/>	Galerie <input type="checkbox"/>	
	Si oui : 	Abri <input type="checkbox"/>	<input type="checkbox"/>	<input type="checkbox"/>	
	Déchets : <input checked="" type="checkbox"/> (tapis, plastique, bois)				
	Échelle <input type="checkbox"/> . Bien meubles : <input checked="" type="checkbox"/> (chaise en bois)				
<b>Type de travaux à effectuer</b>	Démantèlement				
<b>Type de matériaux</b>	Bois de charpente <input checked="" type="checkbox"/>	Vitre <input type="checkbox"/>	Toile / tissus <input type="checkbox"/>		
	Bois rond <input type="checkbox"/>	Bardeaux /Papier goudronné <input type="checkbox"/>	Tapis <input checked="" type="checkbox"/>		
	Panneaux de bois œuvré <input checked="" type="checkbox"/>	Objets métalliques/ acier <input type="checkbox"/>	Matelas /mousse <input type="checkbox"/>		
	Planches de bois <input type="checkbox"/>	Tôle <input type="checkbox"/>	PVC/ plastique/ prélat/ plexiglass <input checked="" type="checkbox"/>		
	Béton <input type="checkbox"/>	Bonbonne de propane <input type="checkbox"/>	Réservoir septique <input type="checkbox"/>		
	Brique <input type="checkbox"/>	Panneaux 'cœur de porte' <input type="checkbox"/>	Aluminium <input type="checkbox"/>		
	Contaminants (?) <input type="checkbox"/>	Isolant (divers) <input type="checkbox"/>	<input type="checkbox"/>		
	Des marches de l'échelle ont été retirées pour restreindre l'accès				
	<b>Dimensions approximatives</b>	1 m / 1 m x 1,5 m (hauteur structure).			
		Soulevé, par rapport au sol: 3 m		ou, S.O. <input type="checkbox"/>	
<b>Accessibilité</b>	Facile <input type="checkbox"/>		Moyenne <input checked="" type="checkbox"/>	Difficile <input type="checkbox"/>	
	Distance au chemin carrossable : 2,2 km Chemin carrossable accessible en véhicule à <u>quatre</u> roues motrices.				
	Accessible par le chemin Saint-Paul sur 6,5 km à l'est de la route 257. Prendre la fourche au Sud sur 1,5 km. Prendre de nouveau la fourche au Sud sur 1,5 km. Ensuite, en VTT, prendre la fourche à l'Est sur 600 m. Puis, prendre la fourche à l'Ouest sur 1 km.				
<b>Particularité</b>	Le chemin forestier peut être endommagé et mal entretenu sur certaines portions (largeur réduite au niveau de certains ponceaux, érosion et chaussée cahoteuse). Le chemin forestier accessible seulement en VTT est restreint d'accès avec de grosses roches permettant l'accès uniquement à un VTT, la largeur du chemin est réduite et certains ponceaux et ponts ont été retirés. Une virée est possible aux coordonnées : Longitude : -71° 08' 02" Latitude : 45° 15' 53"				

# Fiche descriptive

Dossier 609965 00 000

## Photos



Figure 1: Cache dans les arbres à démanteler.



Figure 2: Cache dans les arbres à démanteler vue du chemin



Figure 3: Débris à côté de la cache



Figure 4: Débris à côté de la cache



Figure 5: État du chemin



Figure 6: État du chemin



Figure 7: État du chemin



Figure 8: État du chemin



Figure 9: État du chemin



Figure 10: État du chemin



Figure 11: État du chemin




Figure 12: État du chemin

## Fiche descriptive

Dossier 609966 00 000

### Description du site occupé

<b>Localisation administrative</b>	Région :	05 - Estrie	MRC : Le Granit
	Municipalité :	Notre-Dame-des-Bois	
	Lot 25, Rang X, Canton Chesham		
<b>Coordonnées :</b>	UTM 19 : 5019810 m N, 339253 m E		
	Géographique (DMS) : Latitude : 45° 18' 48" / Longitude : - 71° 3' 03"		
<b>Type d'installations</b>	Principale : Matériaux à ramasser		
	Dépendances <input type="checkbox"/>	Remise <input type="checkbox"/>	Sanitaire <input type="checkbox"/> Galerie <input type="checkbox"/>
	Si oui : 	Abri <input type="checkbox"/>	<input type="checkbox"/>
	Déchets : <input type="checkbox"/> ( )		
	Échelle <input type="checkbox"/> . Bien meubles : <input type="checkbox"/> ( )		
<b>Type de travaux à effectuer</b>	Ramassage /Nettoyage		
<b>Type de matériaux</b>	Bois de charpente <input type="checkbox"/>	Vitre <input type="checkbox"/>	Toile / tissus <input type="checkbox"/>
	Bois rond <input type="checkbox"/>	Bardeaux /Papier goudronné <input type="checkbox"/>	Tapis <input type="checkbox"/>
	Panneaux de bois œuvré <input checked="" type="checkbox"/>	Objets métalliques/ acier <input type="checkbox"/>	Matelas /mousse <input type="checkbox"/>
	Planches de bois <input checked="" type="checkbox"/>	Tôle <input type="checkbox"/>	PVC/ plastique/ préart/ plexiglass <input type="checkbox"/>
	Béton <input type="checkbox"/>	Bonbonne de propane <input type="checkbox"/>	Réservoir septique <input type="checkbox"/>
	Brique <input type="checkbox"/>	Panneaux 'cœur de porte' <input type="checkbox"/>	Aluminium <input checked="" type="checkbox"/>
	Contaminants (?) <input type="checkbox"/>	Isolant (divers) <input type="checkbox"/>	Fibre de verre <input checked="" type="checkbox"/>
	Cabine de boîte de camionnette en fibre de verre, panneau d'aspenite et moulures d'aluminium sur site principal et point supplémentaire : environ 30 de planches de bois traités 2x8 de 12' de long		
<b>Dimensions approximatives</b>	Soulevé, par rapport au sol: m ou, S.O. <input checked="" type="checkbox"/>		
<b>Accessibilité</b>	Facile <input type="checkbox"/> Moyenne <input checked="" type="checkbox"/> <b>Difficile</b> <input type="checkbox"/>		
	Distance au chemin carrossable : 950 m Chemin carrossable accessible en véhicule à <u>quatre</u> roues motrices.		
	Accessible par le 10 <sup>e</sup> rang Est à 1,6 km à l'Est de la route de l'Église. Prendre le chemin forestier au Sud sur 1 km. Prendre la fourche vers le Sud sur 700 m, en VTT. Ensuite, prendre les sentiers VTT à l'Ouest sur 100 m pour le site secondaire et 170 m pour le site principal.		
<b>Particularité</b>	Le chemin forestier peut être endommagé et mal entretenu sur certaines portions (largeur réduite au niveau de certains ponceaux, érosion et chaussée cahoteuse). Une visite terrain peut être utile. Une virée est possible à la fourche du chemin forestier et VTT		



## Fiche descriptive

Dossier 609966 00 000

### Photos



Figure 1: Débris à ramasser sur le site principal



Figure 2: Cabine en fibre de verre à ramasser



Figure 3: Planches à ramasser sur site secondaire



Figure 4: Planches à ramasser (environ 30 «2x8» de 12')



Figure 5: Une des entrées du sentier VTT pour les sites



Figure 6: Une des entrées du sentier VTT pour les sites



Figure 7: État du sentier VTT



Figure 8: État du sentier VTT



Figure 9: État du sentier VTT



Figure 10: État du sentier VTT



Figure 11: Entrée du sentier VTT (et virée à partir du chemin forestier)



Figure 12: État du chemin forestier



Figure 13: État du chemin forestier




Figure 14: État du chemin forestier

## Fiche descriptive

Dossier 609967 00 000

### Description du site occupé

<b>Localisation administrative</b>	Région :	05 - Estrie	MRC : Le Granit
	Municipalité :	Notre-Dame-des-Bois	
	Lot 7, Rang X, Canton Chesham		
<b>Coordonnées :</b>	UTM 19 : 5020473 m N, 334565 m E		
	Géographique (DMS) : Latitude : 45° 19' 06" / Longitude : - 71° 6' 39"		
<b>Type d'installations</b>	Principale : plateforme		
	Dépendances <input type="checkbox"/>	Remise <input type="checkbox"/>	Sanitaire <input type="checkbox"/> Galerie <input type="checkbox"/>
	Si oui : 	Abri <input type="checkbox"/>	<input type="checkbox"/>
	Déchets : <input type="checkbox"/> ( )		
	Échelle <input checked="" type="checkbox"/> . Bien meubles : <input type="checkbox"/> ( )		
<b>Type de travaux à effectuer</b>	Ramassage /Nettoyage		
<b>Type de matériaux</b>	Bois de charpente <input checked="" type="checkbox"/>	Vitre <input type="checkbox"/>	Toile / tissus <input type="checkbox"/>
	Bois rond <input type="checkbox"/>	Bardeaux /Papier goudronné <input type="checkbox"/>	Tapis <input type="checkbox"/>
	Panneaux de bois œuvré <input type="checkbox"/>	Objets métalliques/ acier <input type="checkbox"/>	Matelas /mousse <input type="checkbox"/>
	Planches de bois <input type="checkbox"/>	Tôle <input type="checkbox"/>	PVC/ plastique/ prélat/ plexiglass <input type="checkbox"/>
	Béton <input type="checkbox"/>	Bonbonne de propane <input type="checkbox"/>	Réservoir septique <input type="checkbox"/>
	Brique <input type="checkbox"/>	Panneaux 'cœur de porte' <input type="checkbox"/>	Aluminium <input type="checkbox"/>
	Contaminants (?) <input type="checkbox"/>	Isolant (divers) <input type="checkbox"/>	<input type="checkbox"/>
<b>Dimensions approximatives</b>	1 m / 1,25 m x 1 m (hauteur structure).		
	Soulevé, par rapport au sol: m		ou, S.O. <input checked="" type="checkbox"/>
<b>Accessibilité</b>	Facile <input checked="" type="checkbox"/> Moyenne <input type="checkbox"/> <b>Difficile</b> <input type="checkbox"/>		
	Distance au chemin carrossable : 975 m Chemin carrossable accessible en véhicule à <u>quatre</u> roues motrices.		
	Accessible par le 10 <sup>e</sup> Rang à 2,7 km à l'Ouest de la route l'Église. Prendre le chemin forestier au Sud sur 1,4 km. Prendre le sentier VTT à l'Ouest sur 975 m.		
<b>Particularité</b>	Le chemin forestier est endommagé et mal entretenu sur certaines portions (largeur réduite au niveau de certains ponceaux, érosion et chaussée cahoteuse). Présence de tubulure au-dessus du chemin forestier. Une virée est possible 500m plus au Sud sur le chemin forestier à une fourche		

# Fiche descriptive

Dossier 609967 00 000

## Photos



Figure 1: Plate-forme à ramasser avec échelle en bois



Figure 2: État du sentier VTT près du site



Figure 3: État du sentier VTT (tubulures à plusieurs endroits)



Figure 4: État du sentier VTT



Figure 5: Pont entre le chemin forestier et le sentier VTT



Figure 6: État du chemin forestier




Figure 7: État du chemin forestier (tubulure et érosion)

## Fiche descriptive

Dossier 609982 00 000

### Description du site occupé

<b>Localisation administrative</b>	Région :	05 - Estrie	MRC :	Le Haut-St-François
	Municipalité :	Chartierville		
	Lot 4, Rang IV, Canton Emberton			
<b>Coordonnées :</b>	UTM 19 : 5013601 m N, 331699 m E			
	Géographique (DMS) : Latitude : 45° 15' 21"/ Longitude : - 71° 8' 42"			
<b>Type d'installations</b>	Principale : structure abandonnée et/ou écrasée			
	Dépendances <input type="checkbox"/>	Remise <input type="checkbox"/>	Sanitaire <input type="checkbox"/>	Galerie <input type="checkbox"/>
	Si oui : 	Abri <input type="checkbox"/>	<input type="checkbox"/>	<input type="checkbox"/>
	Déchets : <input checked="" type="checkbox"/> (plastique, bois)			
	Échelle <input type="checkbox"/> . Bien meubles : <input checked="" type="checkbox"/> (chaise)			
<b>Type de travaux à effectuer</b>	Ramassage /Nettoyage			
<b>Type de matériaux</b>	Bois de charpente <input type="checkbox"/>	Vitre <input type="checkbox"/>	Toile / tissus <input checked="" type="checkbox"/>	
	Bois rond <input checked="" type="checkbox"/>	Bardeaux /Papier goudronné <input type="checkbox"/>	Tapis <input type="checkbox"/>	
	Panneaux de bois œuvré <input type="checkbox"/>	Objets métalliques/ acier <input checked="" type="checkbox"/>	Matelas /mousse <input checked="" type="checkbox"/>	
	Planches de bois <input checked="" type="checkbox"/>	Tôle <input type="checkbox"/>	PVC/ plastique/ prélat/ plexiglass <input checked="" type="checkbox"/>	
	Béton <input type="checkbox"/>	Bonbonne de propane <input type="checkbox"/>	Réservoir septique <input type="checkbox"/>	
	Brique <input type="checkbox"/>	Panneaux 'cœur de porte' <input type="checkbox"/>	Aluminium <input type="checkbox"/>	
	Contaminants (?) <input type="checkbox"/>	Isolant (divers) <input checked="" type="checkbox"/>	Toile caoutchouc <input checked="" type="checkbox"/>	
	Piscine pour enfant en plastique bleue enterrée au point supplémentaire (à 25m du site de la structure)			
<b>Dimensions approximatives</b>	2 m x 2 m			
	Soulevé, par rapport au sol:		m	ou, S.O. <input checked="" type="checkbox"/>
<b>Accessibilité</b>	Facile <input type="checkbox"/>		Moyenne <input type="checkbox"/>	<b>Difficile</b> <input checked="" type="checkbox"/>
	Distance au chemin carrossable : 240 m Chemin carrossable accessible en véhicule à <u>quatre</u> roues motrices.			
	Accessible par le chemin Saint-Paul sur 6,5 km à l'est de la route 257. Prendre la fourche au Sud sur 1,5 km. Ensuite, prendre la fourche à l'Ouest sur 810 m. Prendre la fourche à l'Ouest sur 650 m, ensuite à la fourche continuer tout droit (Sud-Ouest) sur 90 m. Ensuite accès en VTT dans un sentier plus ou moins bien balisé sur 240 m.			
<b>Particularité</b>	Le chemin forestier peut être endommagé et mal entretenu sur certaines portions (largeur réduite au niveau de certains ponceaux, érosion et chaussée cahoteuse). Une visite terrain peut être utile. À noter que le sentier VTT n'étant plus utilisé et à la suite des coupes de bois dans le secteur, ce dernier est plus ou moins évident. Le sentier a été balisé avec des rubans forestiers. Une virée est située aux coordonnées : Longitude : -71° 08' 46" Latitude : 45° 15' 26"			



# Fiche descriptive

Dossier 609982 00 000

## Photos



Figure 1: Structure écrasée à ramasser.



Figure 2: Structure écrasée à ramasser.



Figure 3: Structure écrasée à ramasser (vue de côté)



Figure 4: Débris à ramasser près de la structure



Figure 5: Structure et débris à ramasser



Figure 6: Débris à ramasser au point supplémentaire (piscine pour enfant enterrée dans le sol)



Figure 7: Localisation des débris du point supplémentaire (piscine pour enfant enterrée)



Figure 8: État du chemin forestier



Figure 9: Entrée du sentier VTT à partir du chemin forestier



Figure 10: État du sentier VTT



Figure 11: État du sentier VTT



Figure 12: État du sentier VTT




Figure 13: État du sentier VTT

## Fiche descriptive

Dossier 609994 00 000

### Description du site occupé

<b>Localisation administrative</b>	Région :	05 - Estrie	MRC :	Le Haut-St-François
	Municipalité :	Chartierville		
	Lot 3, Rang IV, Canton Emberton			
<b>Coordonnées :</b>	UTM 19 : 5013939 m N, 331998 m E			
	Géographique (DMS) : Latitude : 45° 15' 32" / Longitude : - 71° 8' 29"			
<b>Type d'installations</b>	Principale : structure abandonnée et/ou écrasée			
	Dépendances <input type="checkbox"/>	Remise <input type="checkbox"/>	Sanitaire <input type="checkbox"/>	Galerie <input type="checkbox"/>
	Si oui : 		Abri <input type="checkbox"/>	<input type="checkbox"/>
	Déchets : <input checked="" type="checkbox"/> (bâche, bouteilles de plastique)			
	Échelle <input checked="" type="checkbox"/> . Bien meubles : <input checked="" type="checkbox"/> (2 échelles en bois, chaise PVC)			
<b>Type de travaux à effectuer</b>	Ramassage /Nettoyage			
<b>Type de matériaux</b>	Bois de charpente <input checked="" type="checkbox"/>	Vitre <input type="checkbox"/>	Toile / tissus <input checked="" type="checkbox"/>	
	Bois rond <input type="checkbox"/>	Bardeaux /Papier goudronné <input type="checkbox"/>	Tapis <input type="checkbox"/>	
	Panneaux de bois œuvré <input type="checkbox"/>	Objets métalliques/ acier <input checked="" type="checkbox"/>	Matelas /mousse <input type="checkbox"/>	
	Planches de bois <input checked="" type="checkbox"/>	Tôle <input type="checkbox"/>	PVC/ plastique/ prélat/ plexiglass <input checked="" type="checkbox"/>	
	Béton <input type="checkbox"/>	Bonbonne de propane <input type="checkbox"/>	Réservoir septique <input type="checkbox"/>	
	Brique <input type="checkbox"/>	Panneaux 'cœur de porte' <input type="checkbox"/>	Aluminium <input type="checkbox"/>	
	Contaminants (?) <input type="checkbox"/>	Isolant (divers) <input type="checkbox"/>	Caoutchouc <input checked="" type="checkbox"/>	
	Structure en bois de charpente et palettes de bois, bâche en plastique et en caoutchouc, supports en aciers fixés aux arbres, 2 échelles en bois et déchets / bâche un peu enterré sous matière organique au sol			
<b>Dimensions approximatives</b>	1 m / 1,5 m			
	Soulevé, par rapport au sol: 2,5 m		ou, S.O. <input type="checkbox"/>	
<b>Accessibilité</b>	Facile <input checked="" type="checkbox"/>		Moyenne <input type="checkbox"/>	Difficile <input type="checkbox"/>
	Distance au chemin carrossable : 10 m Chemin carrossable accessible en véhicule à <u>quatre</u> roues motrices.			
	Accessible par le chemin Saint-Paul sur 6,5 km à l'est de la route 257. Prendre la fourche au Sud sur 1,5 km. Ensuite, prendre la fourche à l'Ouest sur 810 m. Prendre la fourche à l'Ouest sur 475 m, le site est à 10 m dans le bois			
<b>Particularité</b>	Le chemin forestier peut être endommagé et mal entretenu sur certaines portions (largeur réduite au niveau de certains ponceaux, érosion et chaussée cahoteuse). Une visite terrain peut être utile. Une virée est située aux coordonnées : Longitude : -71° 08' 46" Latitude : 45° 15' 26"			

# Fiche descriptive

Dossier 609994 00 000

## Photos



Figure 1: Structure abandonnée à ramasser



Figure 2: Structure abandonnée à ramasser vue du chemin forestier



Figure 3: Structure à ramasser vue de dessous



Figure 4: Ancrages en acier vue de proche



Figure 5: Débris à ramasser (1<sup>ère</sup> échelle)




Figure 6: Débris à ramasser (bâche et 2<sup>e</sup> échelle)

## Fiche descriptive

Dossier 609995 00 000

### Description du site occupé

<b>Localisation administrative</b>	Région :	05 - Estrie	MRC :	Le Haut-St-François
	Municipalité :	Chartierville		
	Lot 5, Rang IV, Canton Emberton			
<b>Coordonnées :</b>	UTM 19 : 5013770 m N, 331630 m E			
	Géographique (DMS) : Latitude : 45° 15' 26" / Longitude : - 71° 8' 45"			
<b>Type d'installations</b>	Principale : cache dans arbre			
	Dépendances <input type="checkbox"/>	Remise <input type="checkbox"/>	Sanitaire <input type="checkbox"/>	Galerie <input type="checkbox"/>
	Si oui : 	Abri <input type="checkbox"/>	<input type="checkbox"/>	<input type="checkbox"/>
	Déchets : <input type="checkbox"/> ( )			
	Échelle <input type="checkbox"/> . Bien meubles : <input type="checkbox"/> ( )			
<b>Type de travaux à effectuer</b>	Démantèlement			
<b>Type de matériaux</b>	Bois de charpente <input checked="" type="checkbox"/>	Vitre <input type="checkbox"/>	Toile / tissus <input checked="" type="checkbox"/>	
	Bois rond <input type="checkbox"/>	Bardeaux / Papier goudronné <input type="checkbox"/>	Tapis <input type="checkbox"/>	
	Panneaux de bois œuvré <input checked="" type="checkbox"/>	Objets métalliques/ acier <input checked="" type="checkbox"/>	Matelas /mousse <input type="checkbox"/>	
	Planches de bois <input type="checkbox"/>	Tôle <input type="checkbox"/>	PVC/ plastique/ prélat/ plexiglass <input checked="" type="checkbox"/>	
	Béton <input type="checkbox"/>	Bonbonne de propane <input type="checkbox"/>	Réservoir septique <input type="checkbox"/>	
	Brique <input type="checkbox"/>	Panneaux 'cœur de porte' <input type="checkbox"/>	Aluminium <input type="checkbox"/>	
	Contaminants (?) <input type="checkbox"/>	Isolant (divers) <input checked="" type="checkbox"/>	<input type="checkbox"/>	
	Ancrages en acier en «L» pour béton tout le long de l'arbre servant d'échelle pour accéder à la structure.			
	Cache sur base d'acier ancrée dans l'arbre recouvert de bois et toiles			
<b>Dimensions approximatives</b>	1 m / 1 m x 1 m (hauteur structure).			
	Soulevé, par rapport au sol: 5 m		ou, S.O. <input type="checkbox"/>	
<b>Accessibilité</b>	Facile <input checked="" type="checkbox"/>		Moyenne <input type="checkbox"/>	Difficile <input type="checkbox"/>
	Distance au chemin carrossable : 10 m			
	Chemin carrossable accessible en véhicule à <u>quatre</u> roues motrices.			
	Accessible par le chemin Saint-Paul sur 6,5 km à l'est de la route 257. Prendre la fourche au Sud sur 1,5 km. Ensuite, prendre la fourche à l'Ouest sur 810 m. Prendre la fourche à l'Ouest sur 650 m, ensuite à la fourche continuer tout droit (Sud-Ouest) sur 240 m.			
<b>Particularité</b>	Le chemin forestier peut être endommagé et mal entretenu sur certaines portions (largeur réduite au niveau de certains ponceaux, érosion et chaussée cahoteuse). Une visite terrain peut être utile. Une virée est présente près du site.			



# Fiche descriptive

Dossier 609995 00 000

## Photos



Figure 1: Cache à démanteler vue du chemin forestier



Figure 2: Cache à démanteler.



Figure 3: Cache à démanteler vue de dessous



Figure 4: Ancrages en acier en «L» à béton à retirer, sur toute la hauteur de l'arbre



Figure 5: État du chemin forestier (cache à gauche)



Figure 6: État du chemin forestier (cache à droite)




Figure 7: État du chemin

## Fiche descriptive

Dossier 609996 00 000

### Description du site occupé

<b>Localisation administrative</b>	Région :	05 - Estrie	MRC :	Le Haut-St-François
	Municipalité :	Chartierville		
	Lot 5, Rang IV, Canton Emberton			
<b>Coordonnées :</b>	UTM 19 : 5013793 m N, 331607 m E			
	Géographique (DMS) : Latitude : 45° 15' 27"/ Longitude : - 71° 8' 46"			
<b>Type d'installations</b>	Principale : Sanitaire			
	Dépendances <input type="checkbox"/>	Si oui : 	Remise <input type="checkbox"/>	Sanitaire <input type="checkbox"/> Galerie <input type="checkbox"/>
			Abri <input type="checkbox"/>	<input type="checkbox"/>
	Déchets : <input type="checkbox"/> ( )			
	Échelle <input type="checkbox"/> . Bien meubles : <input checked="" type="checkbox"/> (chaise en PVC )			
<b>Type de travaux à effectuer</b>	Démantèlement			
<b>Type de matériaux</b>	Bois de charpente <input checked="" type="checkbox"/>	Vitre <input type="checkbox"/>	Toile / tissu <input checked="" type="checkbox"/>	
	Bois rond <input type="checkbox"/>	Bardeaux /Papier goudronné <input type="checkbox"/>	Tapis <input type="checkbox"/>	
	Panneaux de bois œuvré <input checked="" type="checkbox"/>	Objets métalliques/ acier <input type="checkbox"/>	Matelas /mousse <input type="checkbox"/>	
	Planches de bois <input type="checkbox"/>	Tôle <input type="checkbox"/>	PVC/ plastique/ prélat/ plexiglass <input checked="" type="checkbox"/>	
	Béton <input type="checkbox"/>	Bonbonne de propane <input type="checkbox"/>	Réservoir septique <input type="checkbox"/>	
	Brique <input type="checkbox"/>	Panneaux 'cœur de porte' <input type="checkbox"/>	Aluminium <input type="checkbox"/>	
	Contaminants (?) <input type="checkbox"/>	Isolant (divers) <input type="checkbox"/>		
<b>Dimensions approximatives</b>	1 m x 1 m			
	Soulevé, par rapport au sol:		m	ou, S.O. <input checked="" type="checkbox"/>
<b>Accessibilité</b>	Facile <input checked="" type="checkbox"/>		Moyenne <input type="checkbox"/>	Difficile <input type="checkbox"/>
	Distance au chemin carrossable : 10 m Chemin carrossable accessible en véhicule à <u>quatre</u> roues motrices.			
	Accessible par le chemin Saint-Paul sur 6,5 km à l'est de la route 257. Prendre la fourche au Sud sur 1,5 km. Ensuite, prendre la fourche à l'Ouest sur 810 m. Prendre la fourche à l'Ouest sur 650 m, ensuite à la fourche continuer tout droit (Sud-Ouest) sur 240 m.			
<b>Particularité</b>	Le chemin forestier peut être endommagé et mal entretenu sur certaines portions (largeur réduite au niveau de certains ponceaux, érosion et chaussée cahoteuse). Une visite terrain peut être utile. Une virée est présente près du site.			

# Fiche descriptive

Dossier 609996 00 000

## Photos



Figure 1: Sanitaire à démanteler.



Figure 2: Sanitaire à démanteler vue du chemin forestier



Figure 3: État du chemin forestier (sanitaire à droite)



Figure 4: Chaises en PVC près du sanitaire




Figure 5: État du chemin

## Fiche descriptive

Dossier 610003 00 000

### Description du site occupé

<b>Localisation administrative</b>	Région :	05 - Estrie	MRC : Le Granit
	Municipalité :	Notre-Dame-des-Bois	
	Lot 5, Rang XIII, Canton Chesham		
<b>Coordonnées :</b>	UTM 19 : 5016157 m N, 333997 m E		
	Géographique (DMS) : Latitude : 45° 16' 45" / Longitude : - 71° 6' 60"		
<b>Type d'installations</b>	Principale : tour de guet		
	Dépendances <input type="checkbox"/>	Remise <input type="checkbox"/>	Sanitaire <input type="checkbox"/> Galerie <input type="checkbox"/>
	Si oui : 	Abri <input type="checkbox"/>	<input type="checkbox"/>
	Déchets : <input type="checkbox"/> ( )		
	Échelle <input type="checkbox"/> . Bien meubles : <input type="checkbox"/> ( )		
<b>Type de travaux à effectuer</b>	Démantèlement		
<b>Type de matériaux</b>	Bois de charpente <input checked="" type="checkbox"/>	Vitre <input type="checkbox"/>	Toile / tissu <input checked="" type="checkbox"/>
	Bois rond <input type="checkbox"/>	Bardeaux / Papier goudronné <input checked="" type="checkbox"/>	Tapis <input type="checkbox"/>
	Panneaux de bois œuvré <input checked="" type="checkbox"/>	Objets métalliques/ acier <input type="checkbox"/>	Matelas /mousse <input type="checkbox"/>
	Planches de bois <input type="checkbox"/>	Tôle <input type="checkbox"/>	PVC/ plastique/ prélat/ plexiglass <input type="checkbox"/>
	Béton <input type="checkbox"/>	Bonbonne de propane <input type="checkbox"/>	Réservoir septique <input type="checkbox"/>
	Brique <input type="checkbox"/>	Panneaux 'cœur de porte' <input type="checkbox"/>	Aluminium <input type="checkbox"/>
	Contaminants (?) <input type="checkbox"/>	Isolant (divers) <input type="checkbox"/>	<input type="checkbox"/>
<b>Dimensions approximatives</b>	1 m / 1 m x 2 m (hauteur structure).		
	Soulevé, par rapport au sol: m ou, S.O. <input type="checkbox"/>		
<b>Accessibilité</b>	Facile <input checked="" type="checkbox"/> Moyenne <input type="checkbox"/> Difficile <input type="checkbox"/>		
	Distance au chemin carrossable : 800 m Chemin carrossable accessible en véhicule à <u>quatre</u> roues motrices.		
	Accessible par le chemin Saint-Paul sur 6,5 km à l'est de la route 257. Prendre la fourche au Sud sur 1,5 km. Ensuite, en VTT, prendre la fourche à l'Est sur 800 m.		
<b>Particularité</b>	Le chemin forestier peut être endommagé et mal entretenu sur certaines portions (largeur réduite au niveau de certains ponceaux, érosion et chaussée cahoteuse). Le chemin forestier accessible seulement en VTT est restreint d'accès avec de grosses roches permettant l'accès uniquement à un VTT, la largeur du chemin est réduite et certains ponceaux et ponts ont été retirés. Une virée est présente à la fourche du chemin forestier et celui accessible uniquement en VTT.		

# Fiche descriptive

Dossier 610003 00 000

## Photos



Figure 1: Tour de guet à démanteler vue du chemin



Figure 2: Tour de guet à démanteler





Figure 3: Entrée du chemin forestier accessible en VTT (et virée)




Figure 4: Entrée du chemin forestier accessible en VTT seulement

## Fiche descriptive

Dossier 610004 00 000

### Description du site occupé

<b>Localisation administrative</b>	Région :	05 - Estrie	MRC : Le Granit	
	Municipalité :	Notre-Dame-des-Bois		
	Lot 7, Rang XIII, Canton Chesham			
<b>Coordonnées :</b>	UTM 19 : 5016029 m N, 334440 m E			
	Géographique (DMS) : Latitude : 45° 16' 42"/ Longitude : - 71° 6' 39"			
<b>Type d'installations</b>	Principale : structure abandonnée et/ou écrasée			
	Dépendances <input type="checkbox"/>	Remise <input type="checkbox"/>	Sanitaire <input type="checkbox"/> Galerie <input type="checkbox"/>	
	Si oui : 	Abri <input type="checkbox"/>	<input type="checkbox"/>	
	Déchets : <input type="checkbox"/> ( )			
	Échelle <input checked="" type="checkbox"/> . Bien meubles : <input type="checkbox"/> ( )			
<b>Type de travaux à effectuer</b>	Ramassage /Nettoyage			
<b>Type de matériaux</b>	Bois de charpente <input checked="" type="checkbox"/>	Vitre <input type="checkbox"/>	Toile / tissus <input checked="" type="checkbox"/>	
	Bois rond <input type="checkbox"/>	Bardeaux /Papier goudronné <input type="checkbox"/>	Tapis <input type="checkbox"/>	
	Panneaux de bois œuvré <input checked="" type="checkbox"/>	Objets métalliques/ acier <input checked="" type="checkbox"/>	Matelas /mousse <input type="checkbox"/>	
	Planches de bois <input type="checkbox"/>	Tôle <input type="checkbox"/>	PVC/ plastique/ prélat/ plexiglass <input checked="" type="checkbox"/>	
	Béton <input type="checkbox"/>	Bonbonne de propane <input type="checkbox"/>	Réservoir septique <input type="checkbox"/>	
	Brique <input type="checkbox"/>	Panneaux 'cœur de porte' <input type="checkbox"/>	Aluminium <input type="checkbox"/>	
	Contaminants (?) <input type="checkbox"/>	Isolant (divers) <input type="checkbox"/>	<input type="checkbox"/>	
	Structure en bois écrasée, fenêtre en plexiglass, tissus, échelle en bois			
	<b>Dimensions approximatives</b>	3 m x 3 m		
		Soulevé, par rapport au sol: m ou, S.O. <input checked="" type="checkbox"/>		
<b>Accessibilité</b>	Facile <input checked="" type="checkbox"/> Moyenne <input type="checkbox"/> Difficile <input type="checkbox"/>			
	Distance au chemin carrossable : 1,5 km Chemin carrossable accessible en véhicule à <u>quatre</u> roues motrices.			
	Accessible par le chemin Saint-Paul sur 6,5 km à l'est de la route 257. Prendre la fourche au Sud sur 1,5 km. Ensuite, en VTT, prendre la fourche à l'Est (chemin forestier) sur 1,4 km. À la fin de chemin, prendre le sentier VTT à gauche sur 100 m.			
<b>Particularité</b>	Le chemin forestier peut être endommagé et mal entretenu sur certaines portions (largeur réduite au niveau de certains ponceaux, érosion et chaussée cahoteuse). Le chemin forestier accessible seulement en VTT est restreint d'accès avec de grosses roches permettant l'accès uniquement à un VTT, la largeur du chemin est réduite et certains ponceaux et ponts ont été retirés. Une virée est présente à la fourche du chemin forestier et celui accessible uniquement en VTT.			

# Fiche descriptive

Dossier 610004 00 000

## Photos



Figure 1: Structure abandonnée à ramasser.



Figure 2: Échelle et débris à ramasser près de la structure



Figure 3: Structure abandonnée à ramasser vue de côté



Figure 4: Structure abandonnée à ramasser vue du sentier VTT



Figure 5: État du sentier VTT



Figure 6: Entrée du sentier VTT



Figure 7: Entrée du chemin forestier accessible en VTT (et virée)




Figure 8: Entrée du chemin forestier accessible en VTT seulement

## Fiche descriptive

Dossier 610005 00 000

### Description du site occupé

<b>Localisation administrative</b>	Région :	05 - Estrie	MRC : Le Granit
	Municipalité :	Notre-Dame-des-Bois	
	Lot 5, Rang XIII, Canton Chesham		
<b>Coordonnées :</b>	UTM 19 : 5015759 m N, 333980 m E		
<b>Type d'installations</b>	Principale : structure abandonnée et/ou écrasée		
	Dépendances <input type="checkbox"/>	Remise <input type="checkbox"/>	Sanitaire <input type="checkbox"/> Galerie <input type="checkbox"/>
	Si oui : 	Abri <input type="checkbox"/>	<input type="checkbox"/>
	Déchets : <input checked="" type="checkbox"/> (coffre à outils en métal, papier, carton, métal, tissu, plastique etc.)		
<b>Type de travaux à effectuer</b>	Échelle <input type="checkbox"/> . Bien meubles : <input type="checkbox"/> ( )		
	Ramassage /Nettoyage		
<b>Type de matériaux</b>	Bois de charpente <input checked="" type="checkbox"/>	Vitre <input checked="" type="checkbox"/>	Toile / tissus <input checked="" type="checkbox"/>
	Bois rond <input type="checkbox"/>	Bardeaux /Papier goudronné <input type="checkbox"/>	Tapis <input type="checkbox"/>
<b>Dimensions approximatives</b>	Panneaux de bois œuvré <input checked="" type="checkbox"/>	Objets métalliques/ acier <input checked="" type="checkbox"/>	Matelas /mousse <input type="checkbox"/>
	Planches de bois <input checked="" type="checkbox"/>	Tôle <input checked="" type="checkbox"/>	PVC/ plastique/ prélat/ plexiglass <input checked="" type="checkbox"/>
	Béton <input type="checkbox"/>	Bonbonne de propane <input type="checkbox"/>	Réservoir septique <input type="checkbox"/>
	Brique <input type="checkbox"/>	Panneaux 'cœur de porte' <input type="checkbox"/>	Aluminium <input checked="" type="checkbox"/>
	Contaminants (?) <input type="checkbox"/>	Isolant (divers) <input checked="" type="checkbox"/>	<input type="checkbox"/>
	1,5 m x 2 m (Étendue sur 4 mètres).		
	Soulevé, par rapport au sol: m ou, S.O. <input checked="" type="checkbox"/>		
	Facile <input type="checkbox"/> Moyenne <input checked="" type="checkbox"/> <b>Difficile</b> <input type="checkbox"/>		
<b>Accessibilité</b>	Distance au chemin carrossable : 2,1 km Chemin carrossable accessible en véhicule à <u>quatre</u> roues motrices.		
	Accessible par le chemin Saint-Paul sur 6,5 km à l'est de la route 257. Prendre la fourche au Sud sur 1,5 km. Ensuite, en VTT, prendre la fourche à l'Est (chemin forestier) sur 1,4 km. À la fin de chemin, prendre le sentier VTT à gauche sur 680 m.		
<b>Particularité</b>	Le chemin forestier peut être endommagé et mal entretenu sur certaines portions (largeur réduite au niveau de certains ponceaux, érosion et chaussée cahoteuse). Le chemin forestier accessible seulement en VTT est restreint d'accès avec de grosses roches permettant l'accès uniquement à un VTT, la largeur du chemin est réduite et certains ponceaux et ponts ont été retirés. Une virée est présente à la fourche du chemin forestier et celui accessible uniquement en VTT.		

# Fiche descriptive

Dossier 610005 00 000

## Photos



Figure 1: Structure abandonnée à ramasser



Figure 2: Structure abandonnée à ramasser



Figure 3: Débris à ramasser



Figure 4: Débris à ramasser



Figure 5: Débris à ramasser



Figure 6: Débris à ramasser





Figure 7: Entrée du sentier VTT



Figure 8: Entrée du chemin forestier accessible en VTT (et virée)




Figure 9: Entrée du chemin forestier accessible en VTT seulement

## Fiche descriptive

Dossier 610023 00 000

### Description du site occupé

<b>Localisation administrative</b>	Région :	05 - Estrie	MRC : Le Granit
	Municipalité :	Notre-Dame-des-Bois	
	Lot 6, Rang X, Canton Chesham		
<b>Coordonnées :</b>	UTM 19 : 5020987 m N, 334339 m E		
	Géographique (DMS) : Latitude : 45° 19' 22" / Longitude : - 71° 6' 50"		
<b>Type d'installations</b>	Principale : structure abandonnée et/ou écrasée		
	Dépendances <input type="checkbox"/>	Remise <input type="checkbox"/>	Sanitaire <input type="checkbox"/> Galerie <input type="checkbox"/>
	Si oui : 	Abri <input type="checkbox"/>	<input type="checkbox"/>
	Déchets : <input checked="" type="checkbox"/> (chaufferette électrique et contenants de plastique divers)		
	Échelle <input type="checkbox"/> . Bien meubles : <input checked="" type="checkbox"/> (chaise de voiture)		
<b>Type de travaux à effectuer</b>	Démantèlement		
<b>Type de matériaux</b>	Bois de charpente <input checked="" type="checkbox"/>	Vitre <input type="checkbox"/>	Toile / tissus <input checked="" type="checkbox"/>
	Bois rond <input type="checkbox"/>	Bardeaux / Papier goudronné <input checked="" type="checkbox"/>	Tapis <input checked="" type="checkbox"/>
	Panneaux de bois œuvré <input checked="" type="checkbox"/>	Objets métalliques/ acier <input checked="" type="checkbox"/>	Matelas /mousse <input type="checkbox"/>
	Planches de bois <input type="checkbox"/>	Tôle <input type="checkbox"/>	PVC/ plastique/ prélat/ plexiglass <input checked="" type="checkbox"/>
	Béton <input type="checkbox"/>	Contenant aérosol butane <input checked="" type="checkbox"/>	Réservoir septique <input type="checkbox"/>
	Brique <input type="checkbox"/>	Panneaux 'cœur de porte' <input type="checkbox"/>	Aluminium <input type="checkbox"/>
	Contaminants (?) <input type="checkbox"/>	Isolant (divers) <input checked="" type="checkbox"/>	Moustiquaire <input checked="" type="checkbox"/>
<b>Dimensions approximatives</b>	2 m / 2,5 m x 1,5 m (hauteur structure).		
	Soulevé, par rapport au sol:	m	ou, S.O. <input checked="" type="checkbox"/>
<b>Accessibilité</b>	Facile <input type="checkbox"/> Moyenne <input type="checkbox"/> <b>Difficile</b> <input checked="" type="checkbox"/>		
	Distance au chemin carrossable : 670 m Chemin carrossable accessible en véhicule à <u>deux</u> roues motrices.		
	Accessible par le 10 <sup>e</sup> Rang Ouest à 3,5 km à l'Ouest de la route de l'Église. Prendre l'entrée de la station de pompage acéricole situé au Sud du 10 <sup>e</sup> Rang Ouest. Ensuite, en VTT, prendre le sentie VTT acéricole sur 670 m pour accéder au site.		
<b>Particularité</b>	L'entrepreneur devra contacter l'acériculteur avant d'effectuer les travaux car présence de nombreuses infrastructures acéricoles près du site et sur les sentiers VTT à emprunter. Le sentier VTT a été endommagé par la coupe de bois récente et la dernière section est plus ou moins bien défini et balisé, des rubans forestiers ont été apposés afin d'aider à la navigation.		

# Fiche descriptive

Dossier 610023 00 000

## Photos



Figure 1: Structure abandonnée à démanteler



Figure 2: Structure abandonnée à démanteler



Figure 3: Structure abandonnée à démanteler (tubulure près du site)



Figure 4: État de l'accès en VTT près du site



Figure 5: État de l'accès en VTT près du site



Figure 6: État du sentier VTT



Figure 7: État du sentier VTT (tubulure très basse)



Figure 8: État du sentier VTT (contournement par la coupe de bois)



Figure 9: État du sentier VTT (présence de tubulures et câbles d'acier)

## Fiche descriptive

Dossier 610034 00 000

### Description du site occupé

<b>Localisation administrative</b>	Région :	05 - Estrie	MRC :	Le Granit
	Municipalité :	Notre-Dame-des-Bois		
	Lot 6, Rang X, Canton Chesham			
<b>Coordonnées :</b>	UTM 19 : 5021038 m N, 334452 m E			
	Géographique (DMS) : Latitude : 47° 19' 24" / Longitude : - 71° 6' 45"			
<b>Type de travaux à effectuer</b>	Nettoyage d'un dépotoir illégal			
<b>Type(s) de débris</b>	Bois (divers) <input type="checkbox"/>	Vitre <input type="checkbox"/>	Toile / tissus <input type="checkbox"/>	
	Bois transformé (divers) <input type="checkbox"/>	Bardeaux /Papier goudronné <input type="checkbox"/>	Tapis <input type="checkbox"/>	
	Meubles <input type="checkbox"/>	Objets métalliques <input checked="" type="checkbox"/>	Matelas /mousse <input type="checkbox"/>	
	Matériaux de bardage <sup>1</sup> <input type="checkbox"/>	Poêle à bois/ fonte <input type="checkbox"/>	PVC/ plastique/ Prélart/ Coroplast <input type="checkbox"/>	
	Brique <input type="checkbox"/>	Bonbonne de propane <input type="checkbox"/>	Réservoir septique <input type="checkbox"/>	
	Béton <input type="checkbox"/>	Électroménagers <input type="checkbox"/>	Baril plastique <input type="checkbox"/>	
	Plâtre/crêpis <input type="checkbox"/>	Tôle /Tonneau <input type="checkbox"/>	Aluminium <input type="checkbox"/>	
	Ordures ménagères <input type="checkbox"/>	Panneaux 'cœur de porte' <input type="checkbox"/>	Matières organiques <input type="checkbox"/>	
	Céramique <input type="checkbox"/>	Matière isolante <input type="checkbox"/>	<b>Contaminants (?)</b> <input type="checkbox"/>	
	Carcasse automobile <input checked="" type="checkbox"/>	Pièces automobile <input type="checkbox"/>	Pneus <input type="checkbox"/>	
	Cabine avant de vieille voiture en acier et cadre de lit à ressort en métal			
<b>Volume approximatif</b>	3 m <sup>3</sup>			
<b>Superficie approximative</b>	1 m / 1,5 m			
<b>Accessibilité</b>	Facile <input type="checkbox"/>		Moyenne <input type="checkbox"/>	<b>Difficile</b> <input checked="" type="checkbox"/>
	Distance au chemin carrossable : 535 m Chemin carrossable accessible en véhicule à <u>deux</u> roues motrices.			
	Accessible par le 10 <sup>e</sup> Rang Ouest à 3,5 km à l'Ouest de la route de l'Église. Prendre l'entrée de la station de pompage acéricole situé au Sud du 10 <sup>e</sup> Rang Ouest. Ensuite, en VTT, prendre le sentie VTT acéricole sur 535 m pour accéder au site.			
<b>Particularité</b>	L'entrepreneur devra contacter l'acériculteur avant d'effectuer les travaux car présence d'infrastructures acéricoles sur les sentiers VTT à emprunter. Le sentier VTT a été endommagé par la coupe de bois récente et la dernière section est plus ou moins bien défini et balisé, des rubans forestiers ont été apposés afin d'aider à la navigation.			

<sup>1</sup> Matériaux de bardage, ou « parement extérieur », comme : fibrociment, CanExcel, ou même vinyle

# Fiche descriptive

Dossier 610034 00 000

## Photos



Figure 1: Carcasse de voiture et cadre de lit à ressort à ramasser.



Figure 2: État du sentier VTT (tubulure très basse)



Figure 3: État du sentier VTT (contournement par la coupe de bois)



Figure 4: État du sentier VTT (présence de tubulures et câbles d'acier)



## Fiche descriptive

Dossier 610040 00 000

### Description du site occupé

<b>Localisation administrative</b>	Région :	05 - Estrie	MRC :	Le Granit
	Municipalité :	Notre-Dame-des-Bois		
	Lot 25, Rang X, Canton Chesham			
<b>Coordonnées :</b>	UTM 19 : 5019722 m N, 339390 m E			
	Géographique (DMS) : Latitude : 45° 18' 45" / Longitude : - 71° 2' 56"			
<b>Type de travaux à effectuer</b>	Nettoyage d'un dépotoir illégal			
<b>Type(s) de débris</b>	Bois (divers) <input checked="" type="checkbox"/>	Vitre <input checked="" type="checkbox"/>	Toile / tissus <input checked="" type="checkbox"/>	
	Bois transformé (divers) <input checked="" type="checkbox"/>	Bardeaux /Papier goudronné <input type="checkbox"/>	Tapis <input type="checkbox"/>	
	Meubles <input checked="" type="checkbox"/>	Objets métalliques <input checked="" type="checkbox"/>	Matelas /mousse <input type="checkbox"/>	
	Matériaux de bardage <sup>1</sup> <input type="checkbox"/>	Poêle à bois/ fonte <input type="checkbox"/>	PVC/ plastique/ Prélart/ Coroplast <input checked="" type="checkbox"/>	
	Brique <input type="checkbox"/>	Bonbonne de propane <input type="checkbox"/>	Réservoir septique <input type="checkbox"/>	
	Béton <input type="checkbox"/>	Électroménagers <input type="checkbox"/>	Baril plastique <input type="checkbox"/>	
	Plâtre/crêpis <input type="checkbox"/>	Tôle /Tonneau <input type="checkbox"/>	Aluminium <input checked="" type="checkbox"/>	
	Ordures ménagères <input type="checkbox"/>	Panneaux 'cœur de porte' <input type="checkbox"/>	Matières organiques <input type="checkbox"/>	
	Céramique <input type="checkbox"/>	Matière isolante <input type="checkbox"/>	<b>Contaminants (?)</b> <input type="checkbox"/>	
	Carcasse automobile <input type="checkbox"/>	Pièces automobile <input type="checkbox"/>	Pneus <input type="checkbox"/>	
	2 grandes fenêtres en vitre, chaise en pvc, sangle en tissus, panneaux de bois, bois de charpente, débris divers (sac de jutes en plastique, canettes, bouteilles plastique etc.)			
<b>Volume approximatif</b>	2 m <sup>3</sup>			
<b>Superficie approximative</b>	1 m / 2 m			
<b>Accessibilité</b>	Facile <input type="checkbox"/>		Moyenne <input checked="" type="checkbox"/>	Difficile <input type="checkbox"/>
	Distance au chemin carrossable : 800 m Chemin carrossable accessible en véhicule à <u>quatre</u> roues motrices.  Accessible par le 10 <sup>e</sup> rang Est sur 1,6 km à partir de la route de l'Église. Prendre le chemin forestier au Sud sur 1 km. Prendre la fourche vers le Sud sur 800m, en VTT, près de la frontière.			
<b>Particularité</b>	Le chemin forestier est parfois endommagé et mal entretenu sur certaines portions (largeur réduite au niveau de certains ponceaux, érosion et chaussée cahoteuse). Une visite terrain peut être utile. Une virée est possible à la fourche du chemin forestier et VTT			

<sup>1</sup> Matériaux de bardage, ou « parement extérieur », comme : fibrociment, CanExcel, ou même vinyle

# Fiche descriptive

Dossier 610040 00 000

## Photos



Figure 1: Débris à ramasser



Figure 2: Débris à ramasser vue de la frontière



Figure 3: État du sentier VTT



Figure 4: État du sentier VTT



Figure 5: État du sentier VTT



Figure 6: État du sentier VTT



Figure 7: Entrée du sentier VTT (et virée à partir du chemin forestier)



Figure 8: État du chemin forestier



Figure 9: État du chemin forestier



Figure 10: État du chemin forestier

## Fiche descriptive

Dossier 610041 00 000

### Description du site occupé

<b>Localisation administrative</b>	Région :	05 - Estrie	MRC :	Le Granit
	Municipalité :	Notre-Dame-des-Bois		
	Lot 6, Rang X, Canton Chesham			
<b>Coordonnées :</b>	UTM 19 : 5021043 m N, 334391 m E			
	Géographique (DMS) : Latitude : 45° 19' 24"/ Longitude : - 71° 6' 47"			
<b>Type de travaux à effectuer</b>	Nettoyage d'un dépotoir illégal			
<b>Type de matériaux</b>	Bois de charpente <input checked="" type="checkbox"/> Vitre <input type="checkbox"/> Toile / tissus <input type="checkbox"/> Bois rond <input type="checkbox"/> Bardeaux /Papier goudronné <input type="checkbox"/> Tapis <input checked="" type="checkbox"/> Panneaux de bois ouvré <input checked="" type="checkbox"/> Objets métalliques/ acier <input type="checkbox"/> Matelas /mousse <input type="checkbox"/> Planches de bois <input type="checkbox"/> Tôle <input type="checkbox"/> PVC/ plastique/ prélat/ plexiglass <input type="checkbox"/> Béton <input type="checkbox"/> Bonbonne de propane <input type="checkbox"/> Réservoir septique <input type="checkbox"/> Brique <input type="checkbox"/> Panneaux 'cœur de porte' <input type="checkbox"/> Aluminium <input type="checkbox"/> Contaminants (?) <input type="checkbox"/> Isolant (divers) <input checked="" type="checkbox"/>			
	Palette de bois, panneau de bois laminé, styromousse, tapis			
<b>Volume approximatif</b>	1 m <sup>3</sup>			
<b>Superficie approximative</b>	1 m / 1 m			
<b>Accessibilité</b>	Facile <input type="checkbox"/> Moyenne <input type="checkbox"/> <b>Difficile</b> <input checked="" type="checkbox"/>			
	Distance au chemin carrossable : 525 m Chemin carrossable accessible en véhicule à <u>deux</u> roues motrices. Accessible par le 10 <sup>e</sup> Rang Ouest à 3,5 km à l'Ouest de la route de l'Église. Prendre l'entrée de la station de pompage acéricole situé au Sud du 10 <sup>e</sup> Rang Ouest. Ensuite, en VTT, prendre le sentie VTT acéricole sur 525 m pour accéder au site.			
<b>Particularité</b>	L'entrepreneur devra contacter l'acériculteur avant d'effectuer les travaux car présence de nombreuses infrastructures acéricoles près du site et sur les sentiers VTT à emprunter. Le sentier VTT a été endommagé par la coupe de bois récente et la dernière section est plus ou moins bien défini et balisé, des rubans forestiers ont été apposés afin d'aider à la navigation.			

# Fiche descriptive

Dossier 610041 00 000

## Photos



Figure 1: Débris à ramasser



Figure 2: Vue des débris à ramasser (tubulure à proximité)



Figure 3: État de l'accès VTT près du site



Figure 4: État du sentier VTT



Figure 5: État du sentier VTT



Figure 6: État du sentier VTT (tubulure très basse)



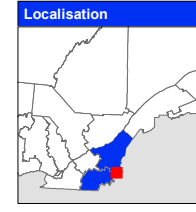
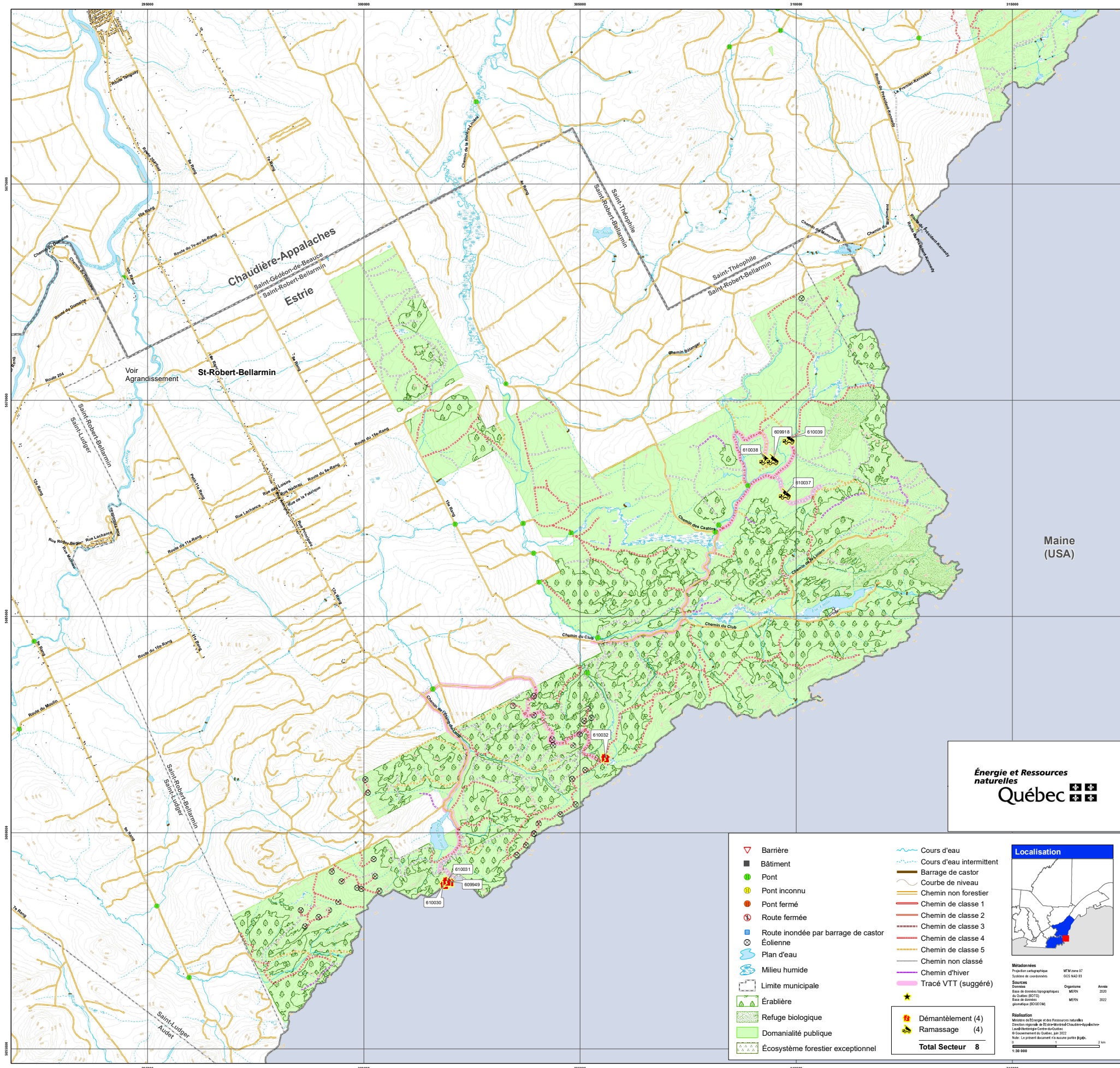
Figure 7: État du sentier VTT (contournement par la coupe de bois)



Figure 8: État du sentier VTT (présence de tubulures et câbles d'acier)



Appel d'offres 2022 de démantèlements et de ramassages d'occupations sans droit  
Carte du Secteur St-Robert-Bellarmin



	Barrière		Cours d'eau
	Bâtiment		Cours d'eau intermittent
	Pont		Barrage de castor
	Pont inconnu		Courbe de niveau
	Pont fermé		Chemin non forestier
	Route fermée		Chemin de classe 1
	Route inondée par barrage de castor		Chemin de classe 2
	Éolienne		Chemin de classe 3
	Plan d'eau		Chemin de classe 4
	Milieu humide		Chemin de classe 5
	Limite municipale		Chemin non classé
	Érablière		Chemin d'hiver
	Refuge biologique		Tracé VTT (suggéré)
	Domanialité publique		Démantèlement (4)
	Écosystème forestier exceptionnel		Ramassage (4)
		<b>Total Secteur</b>	<b>8</b>


Métadonnées  
Projection cartographique: MTM zone 17  
Système de coordonnées: DCS NAD 83  
Sources: Données: Organisme: Année  
Bases de données topographiques du Québec (BDTO) MERN 2022  
Bases de données MERN 2022  
géométrique (BCGEM)

Réalisation  
Ministère de l'Énergie et des Ressources naturelles  
Direction régionale de l'Estrie-Appalaches  
Levallois-Gravelle-Collin-Collin  
© Gouvernement du Québec, juin 2022  
Note: Le présent document est une œuvre publique.  
1:30 000

## Fiche descriptive

Dossier 609918 00 000

### Description du site occupé

<b>Localisation administrative</b>	Région :	05 - Estrie	MRC : Le Granit
	Municipalité :	Saint-Robert-Bellarmin	
	Lot 8, Rang III, Canton Risborough		
<b>Coordonnées :</b>	UTM 19 : 5053779 m N, 329737 m E		
	Géographique (DMS) : Latitude : 45° 37' 00" / Longitude : - 71° 11' 02"		
<b>Type d'installations</b>	Principale : structure abandonnée et/ou écrasée		
	Dépendances <input type="checkbox"/>	Remise <input type="checkbox"/>	Sanitaire <input type="checkbox"/> Galerie <input type="checkbox"/>
	Si oui : 	Abri <input type="checkbox"/>	<input type="checkbox"/>
	Déchets : <input type="checkbox"/> ( )		
	Échelle <input type="checkbox"/> . Bien meubles : <input type="checkbox"/> ( )		
<b>Type de travaux à effectuer</b>	Ramassage /Nettoyage		
<b>Type de matériaux</b>	Bois de charpente <input checked="" type="checkbox"/>	Vitre <input type="checkbox"/>	Toile / tissus <input checked="" type="checkbox"/>
	Bois rond <input type="checkbox"/>	Bardeaux /Papier goudronné <input type="checkbox"/>	Tapis <input type="checkbox"/>
	Panneaux de bois œuvré <input checked="" type="checkbox"/>	Objets métalliques/ acier <input checked="" type="checkbox"/>	Matelas /mousse <input type="checkbox"/>
	Planches de bois <input checked="" type="checkbox"/>	Tôle <input type="checkbox"/>	PVC/ plastique/ prélat/ plexiglass <input checked="" type="checkbox"/>
	Béton <input type="checkbox"/>	Bonbonne de propane <input type="checkbox"/>	Réservoir septique <input type="checkbox"/>
	Brique <input type="checkbox"/>	Panneaux 'cœur de porte' <input type="checkbox"/>	Aluminium <input type="checkbox"/>
	Contaminants (?) <input type="checkbox"/>	Isolant (divers) <input checked="" type="checkbox"/>	<input type="checkbox"/>
	Sections de plate-forme en bois et échelles en bois, beaucoup de vis au sol, tubulure en pvc et mousse isolante en fibre de verre		
<b>Dimensions approximatives</b>	2 m / 3 m		
	Soulevé, par rapport au sol: m ou, S.O. <input checked="" type="checkbox"/>		
<b>Accessibilité</b>	Facile <input type="checkbox"/> Moyenne <input checked="" type="checkbox"/> <b>Difficile</b> <input type="checkbox"/>		
	Distance au chemin carrossable : 190 m Chemin carrossable accessible en véhicule à <u>deux</u> roues motrices.		
	Secteur accessible par le Chemin du Club sur 5 km à partir du 15 <sup>e</sup> Rang. À l'intersection, prendre à gauche vers le chemin des Castors / Bélanger sur 2,5 km et continuer sur chemin Bélanger vers Nord-Est sur 1,3 km. Prendre le chemin forestier vers le Nord sur 2,8 km. Ensuite, en VTT, faire 190 m vers l'Est.		
<b>Particularité</b>	L'accès en VTT n'est pas très visible comme sentier. Celui-ci a été balisé à l'aide de rubans forestier pour aider à la navigation.  Une virée est située sur le chemin forestier près de l'entrée du sentier VTT.		

# Fiche descriptive

Dossier 609918 00 000

## Photos



Figure 1: Vue du site à ramasser



Figure 2: Débris à ramasser



Figure 3: Débris à ramasser



Figure 4: État de l'accès en VTT



Figure 5: État de l'accès en VTT



Figure 6: État de l'accès en VTT



Figure 7: État de l'accès en VTT



Figure 8: Entrée du sentier VTT




Figure 9: État du chemin forestier

## Fiche descriptive

Dossier 609949 00 000

### Description du site occupé

<b>Localisation administrative</b>	Région :	05 - Estrie	MRC : Le Granit
	Municipalité :	Saint-Robert-Bellarmin	
	Lot 18, Rang XII, Canton Risborough		
<b>Coordonnées :</b>	UTM 19 : 5058489 m N, 380354 m E		
	Géographique (DMS) : Latitude : 45° 40' 11" / Longitude : - 70° 32' 10"		
<b>Type d'installations</b>	Principale : tour de guet		
	Dépendances <input type="checkbox"/>	Remise <input type="checkbox"/>	Sanitaire <input type="checkbox"/> Galerie <input type="checkbox"/>
	Si oui : 	Abri <input type="checkbox"/>	<input type="checkbox"/>
	Déchets : <input checked="" type="checkbox"/> (canettes, bouteilles de plastique)		
	Échelle <input checked="" type="checkbox"/> . Bien meubles : <input type="checkbox"/> ( )		
<b>Type de travaux à effectuer</b>	Démantèlement		
<b>Type de matériaux</b>	Bois de charpente <input checked="" type="checkbox"/>	Vitre <input type="checkbox"/>	Toile / tissus <input type="checkbox"/>
	Bois rond <input type="checkbox"/>	Bardeaux / Papier goudronné <input type="checkbox"/>	Tapis <input type="checkbox"/>
	Panneaux de bois œuvré <input checked="" type="checkbox"/>	Objets métalliques/ acier <input type="checkbox"/>	Matelas /mousse <input type="checkbox"/>
	Planches de bois <input checked="" type="checkbox"/>	Tôle <input checked="" type="checkbox"/>	PVC/ plastique/ prélat/ plexiglass <input checked="" type="checkbox"/>
	Béton <input type="checkbox"/>	Bonbonne de propane <input type="checkbox"/>	Réservoir septique <input type="checkbox"/>
	Brique <input type="checkbox"/>	Panneaux 'cœur de porte' <input type="checkbox"/>	Aluminium <input type="checkbox"/>
	Contaminants (?) <input type="checkbox"/>	Isolant (divers) <input type="checkbox"/>	<input type="checkbox"/>
<b>Dimensions approximatives</b>	1 m / 1 m x 1 m (hauteur structure).		
	Soulevé, par rapport au sol: 1 m		ou, S.O. <input type="checkbox"/>
<b>Accessibilité</b>	Facile <input type="checkbox"/> Moyenne <input checked="" type="checkbox"/> Difficile <input type="checkbox"/>		
	Distance au chemin carrossable : 150 m Chemin carrossable accessible en véhicule à quatre roues motrices.		
	Accessible par le 12 <sup>e</sup> rang qui devient le chemin de l'Étang-du-Loup à 5,75 km au Sud du 8 <sup>e</sup> rang. Continuer tout droit sur le chemin de l'Étang du Loup sur 4,5 km. Prendre le petit chemin forestier situé à droite de la station de pompage (conteneur) situé au Sud du chemin avec un petit véhicule 4x4 ou en VTT sur 875 m, jusqu'à la frontière. Ensuite, en VTT, aller vers le Sud-Ouest dans la frontière sur 150 m.		
<b>Particularité</b>	Le chemin forestier peut être endommagé et mal entretenu sur certaines portions (largeur réduite au niveau de certains ponceaux, érosion et chaussée cahoteuse). Le chemin forestier secondaire est à largeur et hauteur permise réduite pour se rendre à la frontière car présence d'infrastructures acéricoles.		

# Fiche descriptive

Dossier 609949 00 000

## Photos



Figure 1: Tour de guet à démanteler.



Figure 2: Tour de guet à démanteler.



Figure 3: Intérieur de la tour de guet



Figure 4: Débris à ramasser sous la tour de guet




Figure 5: Débris à ramasser près de la tour de guet





Figure 6: Entrée du petit chemin forestier (station de pompage / tubulure aérienne)



Figure 7: État du petit chemin forestier (tubulure aérienne)



Figure 8: État du petit chemin forestier




Figure 9: État du sentier de la frontière

## Fiche descriptive

Dossier 610030 00 000

### Description du site occupé

<b>Localisation administrative</b>	Région :	05 - Estrie	MRC : Le Granit
	Municipalité :	Saint-Robert-Bellarmin	
	Lot 18, Rang XII, Canton Risborough		
<b>Coordonnées :</b>	UTM 19 : 5058438 m N, 380231 m E		
<b>Type d'installations</b>	Principale : tour de guet		
	Dépendances <input type="checkbox"/>	Remise <input type="checkbox"/>	Sanitaire <input type="checkbox"/> Galerie <input type="checkbox"/>
	Si oui : 	Abri <input type="checkbox"/>	<input type="checkbox"/>
	Déchets : <input checked="" type="checkbox"/> (bouteilles de plastiques, canettes, petite bonbonne propane)		
<b>Type de travaux à effectuer</b>	Échelle <input checked="" type="checkbox"/> . Bien meubles : <input checked="" type="checkbox"/> (parasol)		
	Démantèlement		
<b>Type de matériaux</b>	Bois de charpente <input checked="" type="checkbox"/>	Vitre <input type="checkbox"/>	Toile / tissus <input type="checkbox"/>
	Bois rond <input type="checkbox"/>	Bardeaux / Papier goudronné <input type="checkbox"/>	Tapis <input type="checkbox"/>
<b>Dimensions approximatives</b>	Panneaux de bois œuvre <input checked="" type="checkbox"/>	Objets métalliques/ acier <input checked="" type="checkbox"/>	Matelas /mousse <input type="checkbox"/>
	Planches de bois <input checked="" type="checkbox"/>	Tôle <input type="checkbox"/>	PVC/ plastique/ prélat/ plexiglass <input checked="" type="checkbox"/>
	Béton <input type="checkbox"/>	Bonbonne de propane <input type="checkbox"/>	Réservoir septique <input type="checkbox"/>
	Brique <input type="checkbox"/>	Panneaux 'cœur de porte' <input type="checkbox"/>	Aluminium <input type="checkbox"/>
	Contaminants (?) <input type="checkbox"/>	Isolant (divers) <input type="checkbox"/>	<input type="checkbox"/>
	1,25 m / 2 m		
	Soulevé, par rapport au sol: 1 m ou, S.O. <input type="checkbox"/>		
<b>Accessibilité</b>	Facile <input type="checkbox"/>	Moyenne <input checked="" type="checkbox"/>	Difficile <input type="checkbox"/>
	Distance au chemin carrossable : 275 m Chemin carrossable accessible en véhicule à <u>quatre</u> roues motrices.		
<b>Particularité</b>	Accessible par le 12 <sup>e</sup> rang qui devient le chemin de l'Étang-du-Loup à 5,75 km au Sud du 8 <sup>e</sup> rang. Continuer tout droit sur le chemin de l'Étang du Loup sur 4,5 km. Prendre le petit chemin forestier situé à droite de la station de pompage (conteneur) situé au Sud du chemin avec un petit véhicule 4x4 ou en VTT sur 875 m, jusqu'à la frontière. Ensuite, en VTT, aller vers le Sud-Ouest dans la frontière sur 275 m.		
	Le site à démanteler est à proximité de tubulures, au besoin, l'entrepreneur devra contacter l'acériculteur pour retirer les tubulures. Le chemin forestier peut être endommagé et mal entretenu sur certaines portions (largeur réduite au niveau de certains ponceaux, érosion et chaussée cahoteuse). Le chemin forestier secondaire est à largeur et hauteur permise réduite pour se rendre à la frontière car présence d'infrastructures acéricoles.		

# Fiche descriptive

Dossier 610030 00 000

## Photos



Figure 1: Tour de guet à démanteler (présence de tubulure à proximité)



Figure 2: Tour de guet à démanteler.



Figure 3: Débris à ramasser



Figure 4: Débris à ramasser



Figure 5: Entrée du petit chemin forestier (station de pompage / tubulure aérienne)



Figure 6: État du petit chemin forestier (tubulure aérienne)



Figure 7: État du petit chemin forestier




Figure 8: État du sentier de la frontière

## Fiche descriptive

Dossier 610031 00 000

### Description du site occupé

<b>Localisation administrative</b>	Région :	05 - Estrie	MRC : Le Granit
	Municipalité :	Saint-Robert-Bellarmin	
	Lot 18, Rang XII, Canton Risborough		
<b>Coordonnées :</b>	UTM 19 : 5058505 m N, 380284 m E		
	Géographique (DMS) : Latitude : 45° 40' 11" / Longitude : - 70° 32' 13"		
<b>Type d'installations</b>	Principale : tour de guet		
	Dépendances <input type="checkbox"/>	Remise <input type="checkbox"/>	Sanitaire <input type="checkbox"/> Galerie <input type="checkbox"/>
	Si oui : 	Abri <input type="checkbox"/>	<input type="checkbox"/>
	Déchets : <input checked="" type="checkbox"/> (bouteille de verre et plastique)		
	Échelle <input type="checkbox"/> . Bien meubles : <input checked="" type="checkbox"/> (chaise pvc)		
<b>Type de travaux à effectuer</b>	Démantèlement		
<b>Type de matériaux</b>	Bois de charpente <input checked="" type="checkbox"/>	Vitre <input type="checkbox"/>	Toile / tissus <input type="checkbox"/>
	Bois rond <input type="checkbox"/>	Bardeaux / Papier goudronné <input type="checkbox"/>	Tapis <input type="checkbox"/>
	Panneaux de bois œuvré <input type="checkbox"/>	Objets métalliques/ acier <input type="checkbox"/>	Matelas /mousse <input type="checkbox"/>
	Planches de bois <input type="checkbox"/>	Tôle <input type="checkbox"/>	PVC/ plastique/ prélat/ plexiglass <input checked="" type="checkbox"/>
	Béton <input type="checkbox"/>	Bonbonne de propane <input type="checkbox"/>	Réservoir septique <input type="checkbox"/>
	Brique <input type="checkbox"/>	Panneaux 'cœur de porte' <input type="checkbox"/>	Aluminium <input type="checkbox"/>
	Contaminants (?) <input type="checkbox"/>	Isolant (divers) <input type="checkbox"/>	<input type="checkbox"/>
<b>Dimensions approximatives</b>	1 m / 1 m x 1 m (hauteur structure).		
	Soulevé, par rapport au sol: 1 m		ou, S.O. <input type="checkbox"/>
<b>Accessibilité</b>	Facile <input type="checkbox"/>	Moyenne <input checked="" type="checkbox"/>	Difficile <input type="checkbox"/>
	Distance au chemin carrossable : 310 m Chemin carrossable accessible en véhicule à quatre roues motrices.		
	Accessible par le 12 <sup>e</sup> rang qui devient le chemin de l'Étang-du-Loup à 5,75 km au Sud du 8 <sup>e</sup> rang. Continuer tout droit sur le chemin de l'Étang du Loup sur 4,5 km. Prendre le petit chemin forestier situé à droite de la station de pompage (conteneur) situé au Sud du chemin avec un petit véhicule 4x4 ou en VTT sur 875 m, jusqu'à la frontière. Ensuite, en VTT, aller vers le Sud-Ouest dans la frontière sur 270 m et prendre le sentier VTT vers le Nord sur 40 m.		
<b>Particularité</b>	Les tubulures passent au travers du site à démanteler au besoin, l'entrepreneur devra contacter l'acériculteur pour retirer les tubulures. Le chemin forestier peut être endommagé et mal entretenu sur certaines portions (largeur réduite au niveau de certains ponceaux, érosion et chaussée cahoteuse). Le chemin forestier secondaire est à largeur et hauteur permise réduite pour se rendre à la frontière car présence d'infrastructures acéricoles		

# Fiche descriptive

## Dossier 610031 00 000

### Photos



Figure 1: Tour de guet à démanteler.



Figure 2: Tour de guet à démanteler.



Figure 3: Entrée du petit chemin forestier (station de pompage / tubulure aérienne)



Figure 4: État du petit chemin forestier (tubulure aérienne)



Figure 5: État du petit chemin forestier



Figure 6: État du sentier de la frontière





Figure 7: Entrée du sentier VTT




Figure 8: État du sentier VTT

## Fiche descriptive

Dossier 610032 00 000

### Description du site occupé

<b>Localisation administrative</b>	Région :	05 - Estrie	MRC : Le Granit
	Municipalité :	Saint-Robert-Bellarmin	
	Lot 17, Rang XV, Canton Risborough		
<b>Coordonnées :</b>	UTM 19 : 5061296 m N, 384007 m E		
	Géographique (DMS) : Latitude : 45° 41' 44" / Longitude : - 70° 29' 23"		
<b>Type d'installations</b>	Principale : cache sur pilotis		
	Dépendances <input type="checkbox"/>	Remise <input type="checkbox"/>	Sanitaire <input type="checkbox"/> Galerie <input type="checkbox"/>
	Si oui : 	Abri <input type="checkbox"/>	<input type="checkbox"/>
	Déchets : <input checked="" type="checkbox"/> (fils électriques, chaudrons, canettes, plastique etc.)		
	Échelle <input checked="" type="checkbox"/> . Bien meubles : <input checked="" type="checkbox"/> (chaises de pvc)		
<b>Type de travaux à effectuer</b>	Démantèlement		
<b>Type de matériaux</b>	Bois de charpente <input checked="" type="checkbox"/>	Vitre <input type="checkbox"/>	Toile / tissus <input checked="" type="checkbox"/>
	Bois rond <input checked="" type="checkbox"/>	Bardeaux / Papier goudronné <input type="checkbox"/>	Tapis <input type="checkbox"/>
	Panneaux de bois œuvré <input checked="" type="checkbox"/>	Objets métalliques/ acier <input checked="" type="checkbox"/>	Matelas /mousse <input type="checkbox"/>
	Planches de bois <input checked="" type="checkbox"/>	Tôle <input type="checkbox"/>	PVC/ plastique/ prélat/ plexiglass <input checked="" type="checkbox"/>
	Béton <input type="checkbox"/>	Bonbonne de propane <input type="checkbox"/>	Réservoir septique <input type="checkbox"/>
	Brique <input type="checkbox"/>	Panneaux 'cœur de porte' <input type="checkbox"/>	Aluminium <input checked="" type="checkbox"/>
	Contaminants (?) <input type="checkbox"/>	Isolant (divers) <input type="checkbox"/>	Fils électriques <input checked="" type="checkbox"/>
<b>Dimensions approximatives</b>	1,5 m / 2 m x 1,5 m (hauteur structure).		
	Soulevé, par rapport au sol: 1,5 m		ou, S.O. <input type="checkbox"/>
<b>Accessibilité</b>	Facile <input checked="" type="checkbox"/> Moyenne <input type="checkbox"/> Difficile <input checked="" type="checkbox"/>		
	Distance au chemin carrossable : 20 m Chemin carrossable accessible en véhicule à <u>quatre</u> roues motrices.		
	Accessible par le 12 <sup>e</sup> rang qui devient le chemin de l'Étang-du-Loup à 5,75 km au Sud du 8 <sup>e</sup> rang. Prendre le chemin des éoliennes 1 à 18 vers l'Est sur 6,7 km. Prendre le petit chemin forestier secondaire vers l'Est sur 150 m. Le site sera à l'Est du chemin forestier à 20 m.		
<b>Particularité</b>	Le chemin forestier peut être endommagé et mal entretenu sur certaines portions (largeur réduite au niveau de certains ponceaux, érosion et chaussée cahoteuse), particulièrement la dernière section, le chemin forestier secondaire.		

# Fiche descriptive

Dossier 610032 00 000

## Photos



Figure 1: Cache à démanteler vue de côté



Figure 2: Cache à démanteler vue de derrière



Figure 3: Cache à démanteler vue de face



Figure 4: Cache vue du chemin forestier



Figure 5: Chaises et débris à ramasser à l'intérieur de la cache



Figure 6: Cache vue du chemin forestier



Figure 7: Débris à ramasser




Figure 8: Débris à ramasser

## Fiche descriptive

Dossier 610037 00 000

### Description du site occupé

<b>Localisation administrative</b>	Région :	05 - Estrie	MRC : Le Granit
	Municipalité :	Saint-Robert-Bellarmin	
	Lot 10, Rang III, Canton Risborough		
<b>Coordonnées :</b>	UTM 19 : 5067319 m N, 388265 m E		
	Géographique (DMS) : Latitude : 45° 45' 01" / Longitude : - 70° 26' 12"		
<b>Type d'installations</b>	Principale : structure abandonnée et/ou écrasée		
	Dépendances <input type="checkbox"/>	Remise <input type="checkbox"/>	Sanitaire <input type="checkbox"/> Galerie <input type="checkbox"/>
	Si oui : 	Abri <input type="checkbox"/>	<input type="checkbox"/>
	Déchets : <input type="checkbox"/> ( )		
	Échelle <input type="checkbox"/> . Bien meubles : <input type="checkbox"/> ( )		
<b>Type de travaux à effectuer</b>	Démantèlement / ramassage		
<b>Type de matériaux</b>	Bois de charpente <input checked="" type="checkbox"/>	Vitre <input type="checkbox"/>	Toile / tissus <input type="checkbox"/>
	Bois rond <input checked="" type="checkbox"/>	Bardeaux / Papier goudronné <input type="checkbox"/>	Tapis <input type="checkbox"/>
	Panneaux de bois œuvré <input checked="" type="checkbox"/>	Objets métalliques/ acier <input checked="" type="checkbox"/>	Matelas /mousse <input type="checkbox"/>
	Planches de bois <input checked="" type="checkbox"/>	Tôle <input checked="" type="checkbox"/>	PVC/ plastique/ prélat/ plexiglass <input checked="" type="checkbox"/>
	Béton <input type="checkbox"/>	Bonbonne de propane <input type="checkbox"/>	Réservoir septique <input type="checkbox"/>
	Brique <input type="checkbox"/>	Panneaux 'cœur de porte' <input type="checkbox"/>	Aluminium <input type="checkbox"/>
	Contaminants (?) <input type="checkbox"/>	Isolant (divers) <input type="checkbox"/>	<input type="checkbox"/>
	2 grosses tiges d'aciers présentes dans le sol à retirer (ont été marqués de rubans forestiers)		
<b>Dimensions approximatives</b>	2,5 m x 2,5 m		
	Soulevé, par rapport au sol: m ou, S.O. <input checked="" type="checkbox"/>		
<b>Accessibilité</b>	Facile <input checked="" type="checkbox"/> Moyenne <input type="checkbox"/> Difficile <input type="checkbox"/>		
	Distance au chemin carrossable : 5 m Chemin carrossable accessible en véhicule à <u>deux</u> roues motrices.		
	Secteur accessible par le Chemin du Club sur 5 km à partir du 15 <sup>e</sup> Rang. À l'intersection, prendre à gauche vers le chemin des Castors / Bélanger sur 2,5 km et continuer sur chemin Bélanger vers Nord-Est sur 2,2 km. Prendre le chemin forestier à droite vers le Sud-Est sur 500 m. Le site sera à 5m à l'Est du chemin		
<b>Particularité</b>	La dernière portion du chemin forestier est plus cahoteuse car des travaux d'aménagements ont récemment eue lieu. Une virée est située 255 m plus au Sud sur le chemin forestier		

# Fiche descriptive

Dossier 610037 00 000

## Photos



Figure 1: Structure abandonnée à ramasser



Figure 2: Structure abandonnée à ramasser avec vue sur chemin forestier



Figure 3: Échelle à ramasser



Figure 4: État du chemin forestier (structure à droite)

## Fiche descriptive

Dossier 610038 00 000

### Description du site occupé

<b>Localisation administrative</b>	Région : 05 - Estrie	MRC : Le Granit
	Municipalité : Saint-Robert-Bellarmin	
	Lot 8, Rang III, Canton Risborough	
<b>Coordonnées :</b>	UTM 19 : 5068122 m N, 387834 m E	
	Géographique (DMS) : Latitude : 45° 45' 27"/ Longitude : - 70° 36' 32"	
<b>Type d'installations</b>	Principale : structure abandonnée et/ou écrasée	
	Dépendances <input type="checkbox"/> Si oui :  Remise <input type="checkbox"/> Sanitaire <input type="checkbox"/> Galerie <input type="checkbox"/> Abri <input type="checkbox"/>	
	Déchets : <input checked="" type="checkbox"/> (bouteilles de plastique)	
	Échelle <input checked="" type="checkbox"/> . Bien meubles : <input type="checkbox"/> ( )	
<b>Type de travaux à effectuer</b>	Ramassage /Nettoyage	
<b>Type de matériaux</b>	Bois de charpente <input checked="" type="checkbox"/> Vitre <input type="checkbox"/> Toile / tissus <input type="checkbox"/> Bois rond <input type="checkbox"/> Bardeaux /Papier goudronné <input type="checkbox"/> Tapis <input type="checkbox"/> Panneaux de bois <input checked="" type="checkbox"/> Objets métalliques/ acier <input type="checkbox"/> Matelas /mousse <input type="checkbox"/> œuvré Planches de bois <input type="checkbox"/> Tôle <input type="checkbox"/> PVC/ plastique/ prélat/ plexiglass <input checked="" type="checkbox"/> Béton <input type="checkbox"/> Bonbonne de propane <input type="checkbox"/> Réservoir septique <input type="checkbox"/> Brique <input type="checkbox"/> Panneaux 'cœur de porte' <input type="checkbox"/> Aluminium <input type="checkbox"/> Contaminants (?) <input type="checkbox"/> Isolant (divers) <input type="checkbox"/>	
	Plate-forme en bois, échelle en bois et quelques bouteilles de plastiques	
<b>Dimensions approximatives</b>	3 m / 3 m	
	Soulevé, par rapport au sol: m ou, S.O. <input checked="" type="checkbox"/>	
<b>Accessibilité</b>	Facile <input checked="" type="checkbox"/> Moyenne <input type="checkbox"/> Difficile <input type="checkbox"/>	
	Distance au chemin carrossable : 5 m Chemin carrossable accessible en véhicule à <u>deux</u> roues motrices.	
	Secteur accessible par le Chemin du Club sur 5 km à partir du 15 <sup>e</sup> Rang. À l'intersection, prendre à gauche vers le chemin des Castors / Bélanger sur 2,5 km et continuer sur chemin Bélanger vers Nord-Est sur 1,3 km. Prendre le chemin forestier vers le Nord sur 2,8 km. Le site est à 5 m à l'Est	
<b>Particularité</b>	Une virée est située sur le chemin forestier près du site.	



# Fiche descriptive

Dossier 610038 00 000

## Photos



Figure 1: Structure abandonnée à ramasser



Figure 2: Débris à ramasser près de l'échelle



Figure 3: État du chemin forestier

## Fiche descriptive

Dossier 610039 00 000

### Description du site occupé

<b>Localisation administrative</b>	Région :	05 - Estrie	MRC :	Le Granit
	Municipalité :	Saint-Robert-Bellarmin		
	Lot 8, Rang III, Canton Risborough			
<b>Coordonnées :</b>	UTM 19 : 5068582 m N, 388382 m E			
	Géographique (DMS) : Latitude : 45° 45' 42"/ Longitude : - 70° 26' 07"			
<b>Type de travaux à effectuer</b>	Nettoyage d'un dépotoir illégal			
<b>Type(s) de débris</b>	Bois (divers) <input checked="" type="checkbox"/>	Vitre <input checked="" type="checkbox"/>	Toile / tissus <input checked="" type="checkbox"/>	
	Bois transformé (divers) <input type="checkbox"/>	Bardeaux /Papier goudronné <input type="checkbox"/>	Tapis <input type="checkbox"/>	
	Meubles <input type="checkbox"/>	Objets métalliques <input checked="" type="checkbox"/>	Matelas /mousse <input type="checkbox"/>	
	Matériaux de bardage <sup>1</sup> <input type="checkbox"/>	Poêle à bois/ fonte <input type="checkbox"/>	PVC/ plastique/ Prélart/ Coroplast <input checked="" type="checkbox"/>	
	Brique <input type="checkbox"/>	Bonbonne de propane <input type="checkbox"/>	Réservoir septique <input type="checkbox"/>	
	Béton <input checked="" type="checkbox"/>	Électroménagers <input type="checkbox"/>	Baril plastique <input type="checkbox"/>	
	Plâtre/crêpis <input type="checkbox"/>	Tôle /Tonneau <input checked="" type="checkbox"/>	Aluminium <input type="checkbox"/>	
	Ordures ménagères <input checked="" type="checkbox"/>	Panneaux 'cœur de porte' <input type="checkbox"/>	Matières organiques <input type="checkbox"/>	
	Céramique <input type="checkbox"/>	Matière isolante <input type="checkbox"/>	<b>Contaminants (?)</b> <input type="checkbox"/>	
	Carcasse automobile <input type="checkbox"/>	Pièces automobile <input type="checkbox"/>	Pneus <input type="checkbox"/>	
	Palettes de bois, tuyau de poêle, bouteilles de vitres et de plastique, sac de jute, chaudières en métal et morceaux de blocs de béton (8)			
<b>Volume approximatif</b>	1 m <sup>3</sup>			
<b>Superficie approximative</b>	1 m / 1 m			
<b>Accessibilité</b>	Facile <input checked="" type="checkbox"/>		Moyenne <input type="checkbox"/>	Difficile <input type="checkbox"/>
	Distance au chemin carrossable : 10 m Chemin carrossable accessible en véhicule à <u>deux</u> roues motrices. Secteur accessible par le Chemin du Club sur 5 km à partir du 15 <sup>e</sup> Rang. À l'intersection, prendre à gauche vers le chemin des Castors / Bélanger sur 2,5 km et continuer sur chemin Bélanger vers Nord-Est sur 3 km. Le site est situé à 5m dans le bois à gauche du dégagé			
<b>Particularité</b>	Une virée est présente près du site.			

<sup>1</sup> Matériaux de bardage, ou « parement extérieur », comme : fibrociment, CanExcel, ou même vinyle

# Fiche descriptive

Dossier 610039 00 000

## Photos



Figure 1: Débris à ramasser

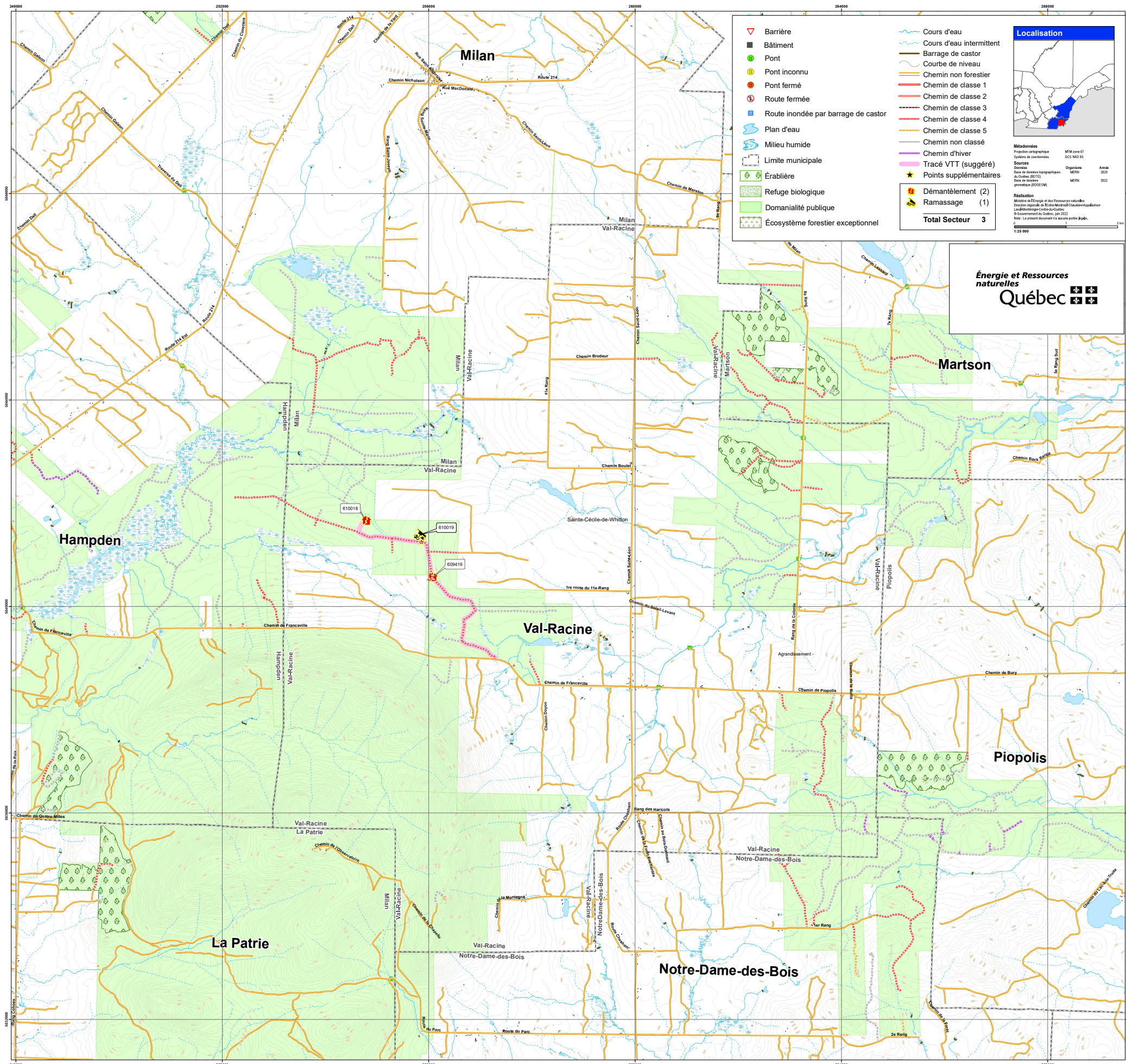


Figure 2: Autre vue des débris à ramasser



Figure 3: Emplacement des débris, vue du dégagé

Appel d'offres 2022 de démantèlements et de ramassages d'occupations sans droit  
Carte du Secteur Val-Racine



- Barrière
- Bâtiment
- Pont
- Pont inconnu
- Pont fermé
- Route fermée
- Route inondée par barrage de castor
- Plan d'eau
- Milieu humide
- Limite municipale
- Érablière
- Refuge biologique
- Domainialité publique
- Écosystème forestier exceptionnel
- Cours d'eau
- Cours d'eau intermittent
- Barrage de castor
- Courbe de niveau
- Chemin non forestier
- Chemin de classe 1
- Chemin de classe 2
- Chemin de classe 3
- Chemin de classe 4
- Chemin de classe 5
- Chemin non classé
- Chemin d'hiver
- Tracé VTT (suggéré)
- Points supplémentaires
- Démantèlement (2)
- Ramassage (1)
- Total Secteur 3**

**Localisation**

Métadonnées  
Projection cartographique: MTR zone 07  
Système de coordonnées: GCS NAD 83  
Source: Données: Organisation: Année: 2022  
Date de dernière mise à jour: 2022  
Mise à jour: 2022

Réalisation:  
Ministère de l'Énergie et des Ressources naturelles  
Direction régionale de la Côte-Nord et du Nord-du-Québec  
Service de planification et de suivi  
© Gouvernement du Québec, juin 2022  
Note: Ce présent document n'a aucune valeur juridique.


1:25 000



## Fiche descriptive

Dossier 609419 00 000

### Description du site occupé

<b>Localisation administrative</b>	Région :	05 - Estrie	MRC : Le Granit
	Municipalité :	Val-Racine	
	Lot 8, Rang XII, Canton Marston		
<b>Coordonnées :</b>	UTM 19 : 5041069 m N, 334116 m E		
	Géographique (DMS) : Latitude : 45° 30' 12"/ Longitude : - 71° 7' 24"		
<b>Type d'installations</b>	Principale : 2 Roulottes à ramasser / démanteler		
	Dépendances <input type="checkbox"/>	Remise <input type="checkbox"/>	Sanitaire <input checked="" type="checkbox"/> Galerie <input type="checkbox"/>
	Si oui : 	Abri <input type="checkbox"/>	<input type="checkbox"/>
	Déchets : <input checked="" type="checkbox"/> (débris ménagers, électronique, produits médicaux)		
	Échelle <input checked="" type="checkbox"/> . Bien meubles : <input checked="" type="checkbox"/> (matelas, chaises, table etc. )		
<b>Type de travaux à effectuer</b>	Démantèlement / Ramassage		
<b>Type de matériaux</b>	Bois de charpente <input checked="" type="checkbox"/>	Vitre <input checked="" type="checkbox"/>	Toile / tissus <input checked="" type="checkbox"/>
	Bois rond <input checked="" type="checkbox"/>	Bardeaux /Papier goudronné <input type="checkbox"/>	Tapis <input checked="" type="checkbox"/>
	Panneaux de bois œuvré <input checked="" type="checkbox"/>	Objets métalliques/ acier <input checked="" type="checkbox"/>	Matelas /mousse <input checked="" type="checkbox"/>
	Planches de bois <input checked="" type="checkbox"/>	Tôle <input checked="" type="checkbox"/>	PVC/ plastique/ prélat/ plexiglass <input checked="" type="checkbox"/>
	Béton <input checked="" type="checkbox"/>	Bonbonne de propane <input checked="" type="checkbox"/>	Réservoir septique <input type="checkbox"/>
	Brique <input type="checkbox"/>	Panneaux 'cœur de porte' <input type="checkbox"/>	Aluminium <input checked="" type="checkbox"/>
	Contaminants (?) <input type="checkbox"/>	Isolant (divers) <input checked="" type="checkbox"/>	Pneus <input checked="" type="checkbox"/>
<b>Dimensions approximatives</b>	Roulotte Taurus 5m x 2m	Sanitaire : 1m x 1m	
	Roulotte Oasis 7m x 2m	Débris étendus sur site	
<b>Accessibilité</b>	Facile <input checked="" type="checkbox"/> Moyenne <input type="checkbox"/> Difficile <input type="checkbox"/>		
	Distance au chemin carrossable : 5 m Chemin carrossable accessible en véhicule à <u>quatre</u> roues motrices.		
	Accessible par le chemin Piopolis (aussi nommé chemin Franceville) à 2,8 km à l'Ouest du chemin Saint-Léon. Prendre le chemin forestier secondaire vers le Nord sur 2,5 km.		
<b>Particularité</b>	Les structures de roulottes semblent encore rouler. Cependant, la roulotte Taurus est très endommagée au niveau du plancher et plafond et ne pouvons garantir que celle-ci pourra être remorquée sans démantèlement en partie sur place.		
	Le chemin forestier est endommagé et mal entretenu sur certaines portions (largeur réduite au niveau de certains ponceaux, érosion et chaussée cahoteuse). Une virée est possible à proximité du site		

# Fiche descriptive

Dossier 609419 00 000

## Photos



Figure 1: Vue d'ensemble des roulottes à ramasser / démanteler



Figure 2: Roulotte Taurus à ramasser / démanteler



Figure 3: État du plafond de la roulotte Taurus



Figure 4: État du plafond et débris dans la roulotte Taurus



Figure 5: Intérieur de la roulotte Taurus



Figure 6: Intérieur de la roulotte Taurus



Figure 7: Débris dans la roulotte Taurus



Figure 8: Débris dans la roulotte Taurus



Figure 9: Débris à ramasser derrière la roulotte



Figure 10: Débris à ramasser sur le côté de la roulotte





Figure 11: Débris à ramasser devant la roulotte



Figure 12: Chaise à ramasser devant la roulotte



Figure 13: Sanitaire à démanteler / ramasser



Figure 14: Sanitaire à démanteler / ramasser



Figure 15: Roulotte Oasis à démanteler / ramasser



Figure 16: Roulotte Oasis vue de côté et débris à ramasser



Figure 17: Roulotte Oasis vue de derrière



Figure 18: Roulotte Oasis vue du chemin forestier



Figure 19: Débris à l'intérieur de la roulotte Oasis




Figure 20: Débris à l'intérieur de la roulotte Oasis

## Fiche descriptive

Dossier 610018 00 000

### Description du site occupé

<b>Localisation administrative</b>	Région :	05 - Estrie	MRC : Le Granit
	Municipalité :	Val-Racine	
	Lot 12, Rang XIII, Canton Marston		
<b>Coordonnées :</b>	UTM 19 : 5042188 m N, 332848 m E		
	Géographique (DMS) : Latitude : 45° 30' 47"/ Longitude : - 71° 8' 24"		
<b>Type d'installations</b>	Principale : cache sur pilotis		
	Dépendances <input type="checkbox"/>	Remise <input type="checkbox"/>	Sanitaire <input type="checkbox"/> Galerie <input type="checkbox"/>
	Si oui : 	Abri <input type="checkbox"/>	<input type="checkbox"/>
	Déchets : <input checked="" type="checkbox"/> (canettes aérosol de butane, pots de plastique)		
	Échelle <input checked="" type="checkbox"/> . Bien meubles : <input checked="" type="checkbox"/> (chaise pliante)		
<b>Type de travaux à effectuer</b>	Démantèlement		
<b>Type de matériaux</b>	Bois de charpente <input checked="" type="checkbox"/>	Vitre <input checked="" type="checkbox"/>	Toile / tissus <input checked="" type="checkbox"/>
	Bois rond <input type="checkbox"/>	Bardeaux /Papier goudronné <input checked="" type="checkbox"/>	Tapis <input checked="" type="checkbox"/>
	Panneaux de bois œuvré <input checked="" type="checkbox"/>	Objets métalliques/ acier <input checked="" type="checkbox"/>	Matelas /mousse <input type="checkbox"/>
	Planches de bois <input checked="" type="checkbox"/>	Tôle <input type="checkbox"/>	PVC/ plastique/ prélat/ plexiglass <input checked="" type="checkbox"/>
	Béton <input type="checkbox"/>	Bonbonne de propane <input type="checkbox"/>	Réservoir septique <input type="checkbox"/>
	Brique <input type="checkbox"/>	Panneaux 'cœur de porte' <input type="checkbox"/>	Aluminium <input checked="" type="checkbox"/>
	Contaminants (?) <input type="checkbox"/>	Isolant (divers) <input type="checkbox"/>	<input type="checkbox"/>
<b>Dimensions approximatives</b>	2 m / 2 m x 2 m (hauteur structure).		
	Soulevé, par rapport au sol: 2 m		ou, S.O. <input type="checkbox"/>
<b>Accessibilité</b>	Facile <input type="checkbox"/> Moyenne <input checked="" type="checkbox"/> Difficile <input type="checkbox"/>		
	Distance au chemin carrossable : 295 m Chemin carrossable accessible en véhicule à <u>quatre</u> roues motrices.		
	Accessible par le chemin Piopolis (aussi nommé chemin Franceville) à 2,8 km à l'Ouest du chemin Saint-Léon. Prendre le chemin forestier secondaire vers le Nord sur 4,5 km et ensuite prendre le sentier VTT vers le Nord sur 295 m.		
<b>Particularité</b>	Secteur humide et boueux à proximité du site. Le chemin forestier est endommagé et mal entretenu sur certaines portions (largeur réduite au niveau de certains ponceaux, érosion et chaussée cahoteuse). Le sentier VTT est plus ou moins bien visible et des arbres sont parfois tombés dans la voie, mais contournement possible. Le sentier a été balisé avec des rubans forestiers Une virée est présente 830m plus loin à l'ouest sur le chemin forestier.		

# Fiche descriptive

Dossier 610018 00 000

## Photos



Figure 1: Cache sur pilotis à démanteler



Figure 2: Cache sur pilotis à démanteler



Figure 3: Vue du secteur près de la cache à démanteler



Figure 4: Ancrages au sol de la cache vue de près



Figure 5: Débris à ramasser à l'intérieur de la cache



Figure 6: État du sentier VTT



Figure 7: État du sentier VTT



Figure 8: État du sentier VTT



Figure 9: État du sentier VTT



Figure 10: État du sentier VTT




Figure 11: Entrée du sentier VTT



## Fiche descriptive

Dossier 610019 00 000

### Description du site occupé

<b>Localisation administrative</b>	Région :	05 - Estrie	MRC : Le Granit
	Municipalité :	Val-Racine	
	Lot 12, Rang XII, Canton Marston		
<b>Coordonnées :</b>	UTM 19 : 5041732 m N, 333900 m E		
	Géographique (DMS) : Latitude : 45° 30' 34"/ Longitude : - 71° 7' 35"		
<b>Type d'installations</b>	Principale : structure abandonnée et/ou écrasée		
	Dépendances <input type="checkbox"/>	Remise <input type="checkbox"/>	Sanitaire <input type="checkbox"/> Galerie <input type="checkbox"/>
	Si oui : 	Abri <input type="checkbox"/>	<input type="checkbox"/>
	Déchets : <input type="checkbox"/> ( )		
	Échelle <input checked="" type="checkbox"/> . Bien meubles : <input checked="" type="checkbox"/> (chaise en métal, chaise en rotin de plastique et métal)		
<b>Type de travaux à effectuer</b>	Ramassage /Nettoyage		
<b>Type de matériaux</b>	Bois de charpente <input checked="" type="checkbox"/>	Vitre <input type="checkbox"/>	Toile / tissus <input checked="" type="checkbox"/>
	Bois rond <input type="checkbox"/>	Bardeaux /Papier goudronné <input type="checkbox"/>	Tapis <input type="checkbox"/>
	Panneaux de bois œuvré <input checked="" type="checkbox"/>	Objets métalliques/ acier <input checked="" type="checkbox"/>	Matelas /mousse <input type="checkbox"/>
	Planches de bois <input checked="" type="checkbox"/>	Tôle <input type="checkbox"/>	PVC/ plastique/ prélat/ plexiglass <input checked="" type="checkbox"/>
	Béton <input type="checkbox"/>	Bonbonne de propane <input type="checkbox"/>	Réservoir septique <input type="checkbox"/>
	Brique <input type="checkbox"/>	Panneaux 'cœur de porte' <input type="checkbox"/>	Aluminium <input checked="" type="checkbox"/>
	Contaminants (?) <input type="checkbox"/>	Isolant (divers) <input type="checkbox"/>	<input type="checkbox"/>
<b>Dimensions approximatives</b>	1 m / 1 m		
	Soulevé, par rapport au sol: 2 m		ou, S.O. <input type="checkbox"/>
<b>Accessibilité</b>	Facile <input type="checkbox"/> Moyenne <input checked="" type="checkbox"/> Difficile <input type="checkbox"/>		
	Distance au chemin carrossable : 170 m Chemin carrossable accessible en véhicule à quatre roues motrices.		
	Accessible par le chemin Piopolis (aussi nommé chemin Franceville) à 2,8 km à l'Ouest du chemin Saint-Léon. Prendre le chemin forestier secondaire vers le Nord sur 3,25 km et ensuite prendre le sentier VTT vers le Nord sur 170 m		
<b>Particularité</b>	Le chemin forestier est endommagé et mal entretenu sur certaines portions (largeur réduite au niveau de certains ponceaux, érosion et chaussée cahoteuse). Le sentier VTT est un ancien chemin de débardage et donc la chaussée est cahoteuse et irrégulière. Le sentier a été balisé avec des rubans forestiers Une virée est présente 575 m plus loin à l'ouest sur le chemin forestier (ou 255 m avant au Sud-Est).		

# Fiche descriptive

Dossier 610019 00 000

## Photos



Figure 1: Structure abandonnée à ramasser



Figure 2: Structure à ramasser (vue vers le sentier VTT)



Figure 3: Structure à ramasser (vue de côté)



Figure 4: Échelle à ramasser



Figure 5: Chaise et bois à ramasser le long du sentier VTT (point supplémentaire)



Figure 6: Pont de fortune en aspenite à ramasser dans le fossé près du chemin forestier (point supplémentaire)



Figure 7: État du sentier VTT



Figure 8: État du sentier VTT



Figure 9: État du sentier VTT



Figure 10: Entrée du sentier VTT