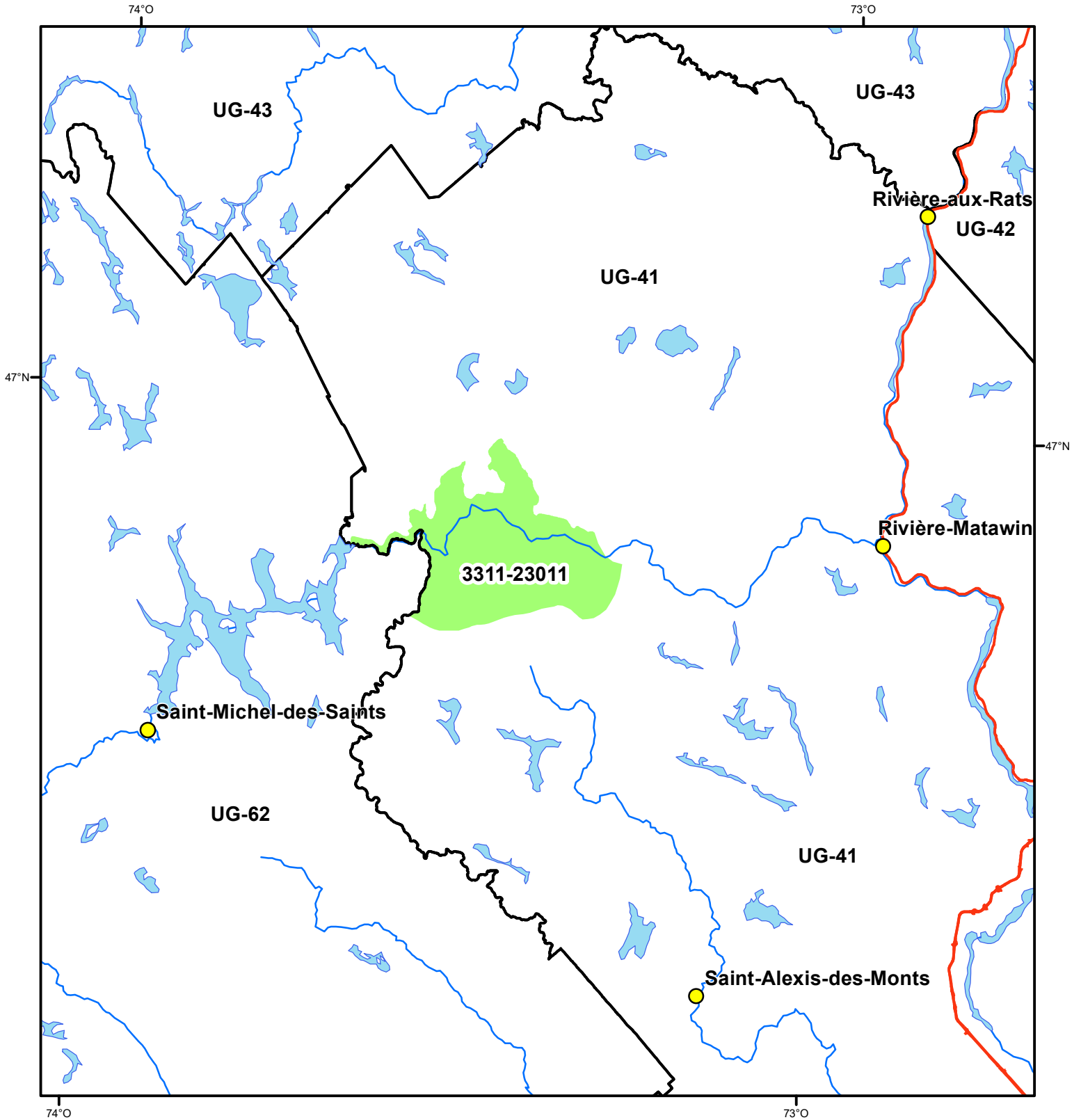






# Travail 3311-23011 (Région 04 et 14, 5e inventaire)



-  Limite contrat
-  Unité de gestion
-  Hydrographie linéaire
-  Hydro surfacique

Métadonnées

Surface de référence géodésique  
Système de référence géodésique  
Projection cartographique

Ellipsoïde GRS 80  
NAD 83 (CSRS)  
Conique de Lambert avec  
deux parallèles d'échelle  
conservée (46 et 60)

Note : Le présent document n'a aucune portée légale.  
© Gouvernement du Québec

Ministère des Forêts,  
de la Faune  
et des Parcs

Québec 