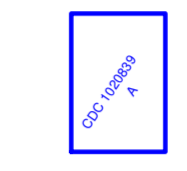












Légende

Carte des titres miniers

	Clair désigné sur carte	Statut: A-Actif, S-Suspendu, K-En renvoi, Y-Proposition de conversion D-Terrain visé par une demande de désignation, E-Exploité B-Abandonné, N-Refus de renouveler, Z-Désistement, R-Révoqué P-En attente de renouvellement, U-Refusé
	Clair jalonné	Statut: A-Actif, S-Suspendu, K-En renvoi, D-Demande, E-Exploité N-Refus de renouveler, Z-Désistement R-Révoqué, B-Abandonné, U-Refusé
	Aire de titres en traitement	
	Bail d'exploitation en fonds marins (BEF)	
	Territoire arpenté non désigné	
	Centre géométrique du terrain faisant l'objet du clair	
	Bail d'exploitation de substances minérales de surface (BESM)	
	Aire d'extraction Autorisation sans bail	
	Certificat d'autorisation	
	Déclaration de conformité	
	CM (concession minière) ou BEP (Permis d'exploitation sous forme de bail)	

Le chiffre indique le numéro du site. La lettre dans la partie inférieure gauche indique la propriété établie en vertu de la partie droite du statut du site d'exploitation.







Substance extraite

G) Gravier	D) Dolomie	U) Autre
H) Sable de silice	I) Inconnues	F) Pierre concassée
C) Calcite	J) Terre jaune	R) Résidu miniers
D) Pierre dimensionnelle	M) Marbre	S) Sable
E) Minéral de silice	N) Terre noire	T) Tourbe



Statut du site d'extraction

O) Ouvert sous conditions	C) Ouvert	F) Fermé	N) Non autorisé	T) En traitement
---------------------------	-----------	----------	-----------------	------------------


Contrainte à l'activité minière

	Territoire réservé à l'Etat ou soustrait au jalonnement, à la désignation sur carte ou par l'effet d'une auto-foi
	Périétre urbanisée
	Territoire soustrait au jalonnement et à la désignation sur carte par arrêté ministériel, la recherche et l'exploitation minière pour le pétrole et le gaz naturel sont permises
	Territoire où le droit de jaloner et de désigner sur carte est temporairement suspendu
	Territoire faisant l'objet d'un renvoi au ministre
	Territoire incompatible avec l'activité minière



Contrainte minière

	Territoire où l'exercice d'activités minières est assujéti à des conditions et obligations déterminées par le ministre
	Territoire faisant l'objet d'une étude par le ministre


À titre indicatif

	Information à titre indicatif
---	-------------------------------


Entente d'Eeyou Istchee Baie-James

	Terres de catégorie II
	Terres de catégorie III




Entente Première Nation Abitibiwinini

	Entente Pilagan
---	-----------------

Entente de principe d'ordre générale (EPOG)

	Nissinan de Bétiame, Essipk, Mashéouatsh, Nutschkan
---	---

Frontières

	Frontière internationale
	Frontière interprovinciale
	Frontière Québec-Terre Neuve et Labrador (cette frontière n'est pas définitive)

Déclinaison moyenne approximative au centre de la carte en 1998
est de 22°49' ouest avec une variation annuelle déclinatoire de 6,07

Système de référence géodésique North American 1983
Projection UTM (Universal Transverse Mercator)
ZONE 20

48°30'00" Coordonnée géographique
648000 m E. Coordonnée UTM, Zone 20

Echelle 1:50 000

0 1000 2000 3000
mètres

AVIS IMPORTANT

Le fond topométrique de cette carte est une compilation de différents levés et ne doit jamais être utilisé au même titre qu'un plan signé par un arpenteur-géomètre. D'autre part, la localisation des titres miniers n'a pas de valeur légale et ne peut être utilisée qu'à titre indicatif. En conséquence le ministère de l'Énergie et des Ressources naturelles décline toute responsabilité pouvant résulter de l'utilisation de cette carte et ne garantit aucunement l'exactitude des données qui y sont exprimées.

1001	1004	1016
1002	1005	1014
1003	1006	1005

