





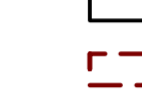






12F08

12F08

Légende

Carte des titres miniers

- |                                                                                       |                                                                                                                                                                                                                                                          |
|---------------------------------------------------------------------------------------|----------------------------------------------------------------------------------------------------------------------------------------------------------------------------------------------------------------------------------------------------------|
|    | <b>Statut:</b><br>A-Actif, S-Suspendu, K-En renvoi, Y-Proposition de conversion<br>D-Terrain visé par une demande de désignation, E-Exploité<br>B-Abandonné, N-Refus de renouveler, Z-Désistement, R-Révoqué<br>P-En attente de renouvellement, U-Refusé |
|    | <b>Statut:</b><br>A-Actif, S-Suspendu, K-En renvoi, D-En demande, E-Exploité<br>N-Refus de renouveler, Z-Désistement<br>R-Révoqué, B-Abandonné, U-Refusé                                                                                                 |
|    |                                                                                                                                                                                                                                                          |
|    |                                                                                                                                                                                                                                                          |
|    |                                                                                                                                                                                                                                                          |
|    |                                                                                                                                                                                                                                                          |
|    |                                                                                                                                                                                                                                                          |
|    |                                                                                                                                                                                                                                                          |
|    |                                                                                                                                                                                                                                                          |
|    |                                                                                                                                                                                                                                                          |
|    |                                                                                                                                                                                                                                                          |
|  |                                                                                                                                                                                                                                                          |
- Le chiffre identifie le numéro du site, la lettre dans la partie inférieure gauche indique la substance extraite et celle dans la partie droite le statut du site d'extraction

**Substance extraite**

G) Sable de silice	O) Gravier	C) Dolomie	U) Autre
H) Sable	I) Inconnu	P) Ferme concessionnaire	X) Calcite
J) Terre jaune	M) Marbre	R) Résidu miniers	
K) Minerai de fer	N) Terre noire	S) Sable	
E) Minerai de silice	T) Tourbe		

**Statut du site d'extraction**

O) Ouvert sous conditions	O) Ouvert	F) Fermé	N) Non autorisé	T) En traitement
---------------------------	-----------	----------	-----------------	------------------

Contrainte à l'activité minière

- Contrainte majeure**
- Territoire réservé à l'État ou soustrait au jalonnement, à la désignation sur carte ou par l'effet d'une autre loi
  - Périère urbaine
  - Territoire soustrait au jalonnement et à la désignation sur carte par arrêté ministériel en matière d'exploitation minière pour le pétrole et le gaz naturel (selon permis)
  - Territoire où le droit de jalonner et de désigner sur carte est temporairement suspendu
  - Territoire faisant l'objet d'un renvoi au ministre
  - Territoire incompatible avec l'activité minière
- Contrainte mineure**
- Territoire où l'exercice d'activités minières est assujéti à des conditions et obligations déterminées par le ministre
  - Territoire faisant l'objet d'une étude par le ministre

À titre indicatif

- Information à titre indicatif

Entente d'Eeyou Istchee Baie-James

- Terres de catégorie II
- Terres de catégorie III

Entente Première Nation Abitibiwinini

- Entente Pilogon

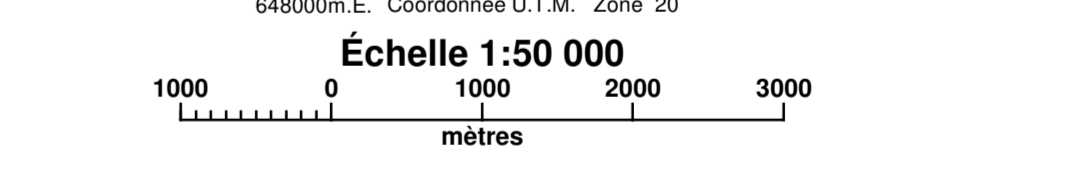
Entente de principe d'ordre générale (EPOG)

- Nissinan de Bebamite, Essipik, Mashteuiatsh, Nutsapikuan

Frontières

- Frontière internationale
- Frontière interprovinciale
- Frontière Québec-Terre Neuve et Labrador (cette frontière n'est pas définitive)

Déclinaison moyenne approximative au centre de la carte en 2020  
est de 19°42' ouest avec une variation annuelle décroissante de 10,4"  
Système de référence géodésique North American 1983  
Projection UTM (Universal Transverse Mercator)  
ZONE 20  
48°30'00" Coordonnée géographique  
648000m E. Coordonnée U.T.M. Zone 20



**AVIS IMPORTANT**  
Le fond topométrique de cette carte est une compilation de différents levés et ne doit jamais être utilisé au même titre qu'un plan signé par un arpenteur-géomètre. D'autre part, la localisation des titres miniers n'a pas de valeur légale et ne peut être utilisée qu'à titre indicatif. En conséquence, le ministère de l'Énergie et des Ressources naturelles décline toute responsabilité pouvant résulter de l'utilisation de cette carte et ne garantit aucunement l'exactitude des données qui y sont exprimées.

