








12N01

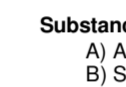
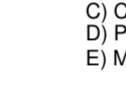
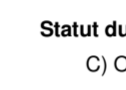
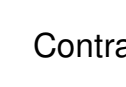

Lac Du Gas

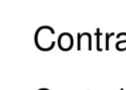
Légende







Carte des titres miniers

- | | | |
|---|----------------|--|
|  | Statut: | A-Acté, S-Suspendu, K-En renvoi, Y-Proposition de conversion |
|  | | D-Terrain visé par une demande de désignation, E-Exploité |
|  | | B-Abandonné, N-Refus de renouveler, Z-Désaffecté, R-Révoqué |
|  | | P-Eu épuisé de renouvellement, U-Refusé |


- | | | |
|---|----------------|---|
|  | Statut: | A-Acté, S-Suspendu, K-En renvoi, D-En demande, E-Exploité |
|  | | N-Refus de renouveler, Z-Désaffecté |
|  | | R-Révoqué, B-Abandonné, U-Refusé |

- | | | |
|---|---------------------------|---|
|  | Substance extraite | G) Gravier, O) Dolomite, U) Autre |
|  | | Y) Ferme concédée, X) Calcaire |
|  | | J) Terre jaune, R) Résidu miniers inertes |
|  | | M) Marbre, S) Sable, N) Terre noire |
|  | | T) Tourbe |


- | | | |
|---|------------------------------------|---|
|  | Statut du site d'extraction | O) Ouvert sous conditions, C) Ouvert, F) Fermé, N) Non autorisé, T) En traitement |
|---|------------------------------------|---|


- Contrainte à l'activité minière**
-  Terrain réservé à l'État ou soustrait au zonage, à la désignation sur carte ou par l'effet d'une autre loi
 -  Périmètre urbanisé
 -  Terrain soustrait au zonage et à la désignation sur carte par arrêté ministériel
 -  Terrain ou le droit de joncher et de désigner sur carte est temporairement suspendu
 -  Terrain ou le droit de joncher et de désigner sur carte est temporairement suspendu
 -  Terrain incompatible avec l'activité minière




- Contrainte minière**
-  Terrain où l'exercice d'activités minières est assujéti à des conditions et obligations déterminées par le ministre
 -  Terrain faisant l'objet d'une étude par le ministre

- À titre indicatif**
-  Information à titre indicatif

- Entente d'Eeyou Istchee Baie-James**
-  Terres de catégorie II
 -  Terres de catégorie III

- Entente Première Nation Abitibiwinini**
-  Entente Pilogon

- Entente de principe d'ordre générale (EPOG)**
-  Ministère de Béniame, Essipk, Machevish, Nutschuan

- Frontières**
-  Frontière internationale
 -  Frontière interprovinciale
 -  Frontière Québec-Terre Neuve et Labrador (cette frontière n'est pas définitive)

Déclinaison moyenne approximative au centre de la carte en 1998
 incl de 24°00' ouest avec une variation annuelle déclinatoire de 7.07
 Système de référence géodésique North American 1983
 Projection UTM (Universal Transverse Mercator)
 ZONE 20
 48°30'00" Coordonnée géographique
 648000m E. Coordonnée UTM, Zone 20

Echelle 1:50 000
 0 1000 2000 3000 mètres

AVIS IMPORTANT
 Le fond topométrique de cette carte est une compilation de différents levés et ne doit jamais être utilisé au même titre qu'un plan signé par un arpenteur-géomètre. D'autre part, la localisation des titres miniers n'a pas de valeur légale et ne peut être utilisée qu'à titre indicatif. En conséquence, le Ministère de l'Énergie et des Ressources naturelles décline toute responsabilité pouvant résulter de l'utilisation de cette carte et ne garantit aucunement l'exactitude des données qui y sont exprimées.

