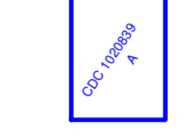
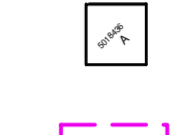



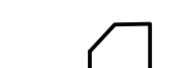








12F10

12F10

Légende

Carte des titres miniers

	Statut: A-Actif, S-Suspendu, K-En renvoi, Y-Proposition de conversion D-Terrain visé par une demande de désignation, E-Exploité B-Abandonné, N-Refus de renouveler, Z-Désarmement, R-Révoqué P-En attente de renouvellement, U-Refusé
	Statut: A-Actif, S-Suspendu, K-En renvoi, D-En demande, E-Exploité N-Refus de renouveler, Z-Désarmement R-Révoqué, B-Abandonné, U-Refusé
	Aire de titres en traitement
	Bail d'exploitation en fonds marins (BEF)
	Territoire arpenté non désignable
	Centre géométrique du terrain faisant l'objet du claim
	Bail d'exploitation de substances minérales de surface (BESM)
	Aire d'extraction Autorisation sans bail
	Certificat d'autorisation
	Déclaration de conformité
	CM (concession minière) ou EM (mail minier) BEP (Permis d'exploitation sous forme de bail)
	Le chiffre identifie le numéro du site, la lettre dans la partie supérieure gauche identifie la catégorie établie et celle dans la partie droite le statut du site d'extraction







Substance extraite

A) Argile	G) Gravier	O) Opacité	U) Autre
B) Sable de silice	I) Indéterminé	P) Pierre concassée	X) Calcaire
C) Pierre dimensionnelle	J) Terre grasse	R) Roches minérales	
D) Minerai de fer	M) Moraine	S) Sable	
E) Minerai de cuivre	N) Terre noire	T) Toute	



Statut du site d'extraction
C) Ouvert sous conditions, O) Ouvert, F) Fermé, N) Non autorisé, T) En traitement

Contrainte à l'activité minière



Contrainte majeure

-  Territoire réservé à l'État ou soustrait au jacobinage, à la désignation sur carte à la recherche minière ou à l'exploitation minière par arrêté ministériel ou par l'effet d'une autre loi
-  Périmètre urbanisé
-  Territoire soustrait au jacobinage et à la désignation sur carte par arrêté ministériel à la recherche et l'exploitation minières pour le pétrole si le permis (sont permis)
-  Territoire où le droit de jacobiner et de désigner sur carte est temporairement suspendu
-  Territoire faisant l'objet d'un renvoi au ministre
-  Territoire incompatible avec l'activité minière


Contrainte mineure

-  Territoire où l'exercice d'activités minières est assujéti aux conditions et obligations déterminées par le ministre
-  Territoire faisant l'objet d'une étude par le ministre

Entente d'Eeyou Istchee Baie-James

-  Terres de catégorie II
-  Terres de catégorie III

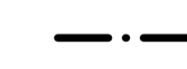


Entente Première Nation Abitibiwinini

-  Entente Pikogan

Entente de principe d'ordre générale (EPOG)

-  Nissinan de Besiamite, Essipk, Mashewiatsh, Nutshikuan


Frontières

-  Frontière internationale
-  Frontière interprovinciale
-  Frontière Québec-Terre-Neuve-et-Labrador (cette frontière n'est pas définitive)

Déclinaison moyenne approximative au centre de la carte en 2020 est de 19° 48' avec une variation annuelle décroissante de 19.7".
Système de référence géodésique North American 1983
Projection UTM (Universal Transverse Mercator)
ZONE 20

49°30'00" Coordonnée géographique
648000m E. Coordonnée UTM, Zone 20

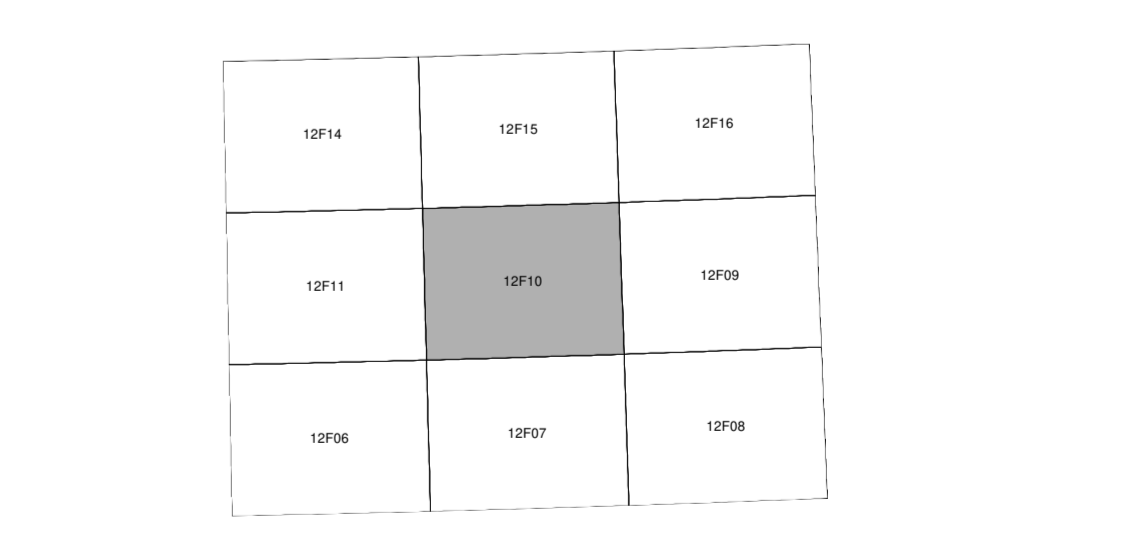
Echelle 1:50 000



mètres

AVIS IMPORTANT

Le fond topométrique de cette carte est une compilation de différents levés et ne doit jamais être utilisé au même titre qu'un plan signé par un arpenteur-géomètre. D'autre part, la localisation des titres miniers n'a pas de valeur légale et ne peut être utilisée qu'à titre indicatif. En conséquence, le ministère de l'Énergie et des Ressources naturelles décline toute responsabilité pouvant résulter de l'utilisation de cette carte et ne garantit aucunement l'exactitude des données qui y sont exprimées.



01/21

12F10

12F10