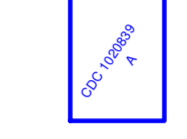





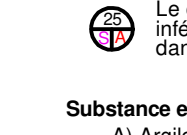
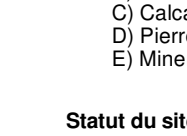
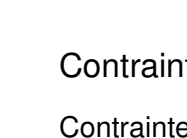
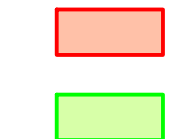


12J04

Archipel d'Ouapitagon

Légende

Carte des titres miniers

| | |
|---|---|
|  | Statut: A-Actif, S-Suspendu, K-En renvoi, Y-Proposition de conversion D-Terrain visé par une demande de désignation, E-Exploité B-Abandonné, N-Refus de renouveler, Z-Désistement, R-Révoqué P-En attente de renouvellement, U-Refusé |
|  | Statut: A-Actif, S-Suspendu, K-En renvoi, D-En demande, E-Exploité N-Refus de renouveler, Z-Désistement, R-Révoqué, B-Abandonné, U-Refusé |
|  | Aire de titres en traitement |
|  | Bail d'exploitation en fonds marins (BEF) |
|  | Territoire arpenté non désignable |
|  | Centre géométrique du terrain faisant l'objet du claim Bail d'exploitation de substances minérales de surface (BES) |
|  | Aire d'extraction Autorisation aéraie bail |
|  | Certificat d'autorisation |
|  | Déclaration de conformité |
|  | DM (concession minière) ou BM (bail minier) BEP (Permis d'exploitation sous forme de bail) |

Le chiffre identifie le numéro du site, la lettre dans la partie inférieure gauche définit la substance extraite et celle dans la partie droite le statut du site d'extraction

Substance extraite
A: Argent, B: Sable de silice, C: Cuivre, D: Diamant, E: Minerai de fer, F: Minerai de fer, G: Minerai de fer, H: Minerai de fer, I: Minerai de fer, J: Minerai de fer, K: Minerai de fer, L: Minerai de fer, M: Minerai de fer, N: Minerai de fer, O: Minerai de fer, P: Minerai de fer, Q: Minerai de fer, R: Minerai de fer, S: Minerai de fer, T: Minerai de fer, U: Minerai de fer, V: Minerai de fer, W: Minerai de fer, X: Minerai de fer, Y: Minerai de fer, Z: Minerai de fer

Statut du site d'extraction
O: Ouvert sous conditions, C: Ouvert, F: Fermé, N: Non autorisé, T: En traitement

Contrainte à l'activité minière
Contrainte majeure
Territoire réservé à l'Etat ou soustrait au jalonnement, à la désignation sur carte ou par effet d'une autre loi
Périmètre urbanisé
Territoire soustrait au jalonnement et à la désignation sur carte par arrêté ministériel
Territoire où le droit de jalonnement et de désignation sur carte est temporairement suspendu
Territoire faisant l'objet d'un renvoi au ministre
Territoire incompatible avec l'activité minière

Contrainte mineure
Territoire où l'exercice d'activités minières est assujéti aux conditions et obligations décrites par le ministre
Territoire faisant l'objet d'une étude par le ministre

Entente d'Eeyou Istchee Baie-James
Terres de catégorie II
Terres de catégorie III

Entente Première Nation Abitibiwinini
Entente Pilogon

Entente de principe d'ordre générale (EPOG)
Nissanan de Bétiakme, Essipik, Masehualah, Nutsahkuan

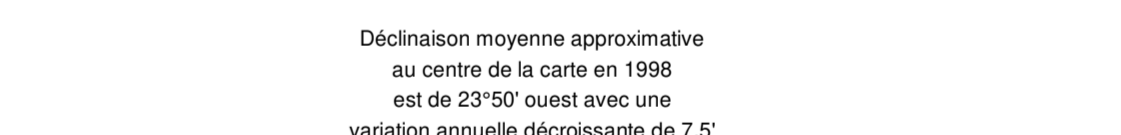
Frontières
Frontière internationale
Frontière interprovinciale
Frontière Québec-Terre-Neuve-et-Labrador (cette frontière n'est pas définitive)

Déclinaison moyenne approximative au centre de la carte en 1998 est de 2°30' ouest avec une variation annuelle déclinatoire de 7,5"

Système de référence géodésique North American 1983
Projection UTM (Universal Transverse Mercator)
ZONE 21

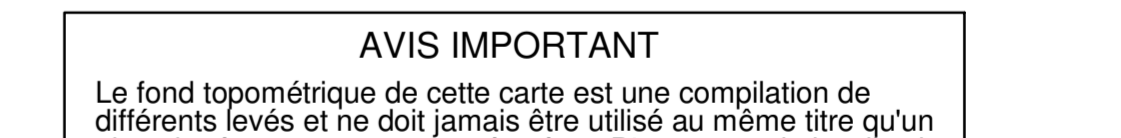
48°30'00" Coordonnée géographique
648000m.E. Coordonnée UTM, Zone 21

Echelle 1:50 000



AVIS IMPORTANT

Le fond topométrique de cette carte est une compilation de différents levés et ne doit jamais être utilisé au même titre qu'un plan signé par un arpenteur-géomètre. D'autre part, la localisation des titres miniers n'a pas de valeur légale et ne peut être utilisée qu'à titre indicatif. En conséquence, le ministère de l'Énergie et des Ressources naturelles décline toute responsabilité pouvant résulter de l'utilisation de cette carte et ne garantit aucunement l'exactitude des données qui y sont exprimées.



Révisé par la Direction générale de la gestion du milieu minier
https://gestm.mines.gouv.qc.ca

La mise à jour de cette carte est disponible sur le site FTP de GEMM
http://gestm.mines.gouv.qc.ca/ftp/geo.asp

Carte de titres miniers mise à jour le 2023-01-28

Énergie et Ressources naturelles Québec

