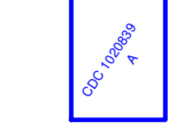
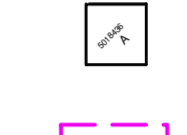




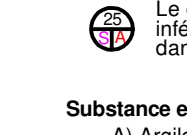
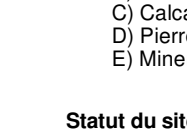
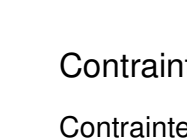
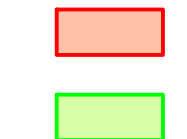




12J07  
12J07

**Légende**

**Carte des titres miniers**

	<b>Statut:</b> A-Actif, S-Suspendu, K-En renvoi, Y-Proposition de conversion D-Terrain visé par une demande de désignation, E-Exploité B-Abandonné, N-Refus de renouveler, Z-Déclassé, R-Révoqué P-En demande de renouvellement, U-Refusé
	<b>Statut:</b> A-Actif, S-Suspendu, K-En renvoi, D-En demande, E-Exploité N-Refus de renouveler, Z-Déclassé, R-Révoqué, B-Abandonné, U-Refusé
	
	
	
	
	
	
	
	
	
	

Le chiffre identifie le numéro du site, la lettre dans la partie inférieure gauche détermine la substance extraite et celle dans la partie droite le statut du site d'extraction

**Substance extraite**

A) Argent	C) Cuivre	O) Oxygène	U) Autre
B) Sable de silice	I) Indéterminé	P) Pierre concassée	X) Calcite
F) Fer	T) Terre grise	R) Roches minérales	
D) Pierre d'imperméabilité	M) Moraine	S) Sable	
E) Minerai de fer	N) Terre noire	T) Tourbe	

**Statut du site d'extraction**

C) Ouvert sous conditions	O) Ouvert	F) Fermé	N) Non autorisé	T) En traitement
---------------------------	-----------	----------	-----------------	------------------

**Contrainte à l'activité minière**

**Contrainte majeure**

- Territoire réservé à l'Etat ou soustrait au jacobinage, à la désignation sur carte de la recherche minière ou à l'exploitation minière par autre moyen ou par l'effet d'une autre loi
- Périmètre urbanisé
- Territoire soustrait au jacobinage et à la désignation sur carte par arrêté ministériel de l'archéologie et l'exploration minière pour le pétrole et le gaz (permis)
- Territoire où le droit de jacobiner et de désigner sur carte est temporairement suspendu
- Territoire faisant l'objet d'un renvoi au ministre
- Territoire incompatible avec l'activité minière

**Contrainte mineure**

- Territoire où l'exercice d'activités minières est assujéti aux conditions et obligations déterminées par le ministre
- Territoire faisant l'objet d'une étude par le ministre

**Entente d'Eeyou Istchee Baie-James**

- Terres de catégorie II
- Terres de catégorie III

**Entente Première Nation Abitibiwinini**

- Entente Pitogan

**Entente de principe d'ordre générale (EPOG)**

- Nissinan de Bétiqamit, Essipk, Mashveulash, Nutsapikuan

**Frontières**

- Frontière internationale
- Frontière interprovinciale
- Frontière Québec-Terre-Neuve-et-Labrador (cette frontière n'est pas définitive)

Déclinaison moyenne approximative au centre de la carte en 2020 est de 19°1' avec une variation annuelle déclinatoire de 11,2"

Système de référence géodésique North American 1983  
Projection UTM (Universal Transverse Mercator)  
ZONE 21

48°30'00" Coordonnée géographique  
648000m.E. Coordonnée UTM, Zone 21

**Echelle 1:50 000**

1000 0 1000 2000 3000  
mètres

**AVIS IMPORTANT**

Le fond topométrique de cette carte est une compilation de différents levés et ne doit jamais être utilisé au même titre qu'un plan signé par un arpenteur-géomètre. D'autre part, la localisation des titres miniers n'a pas de valeur légale et ne peut être utilisée qu'à titre indicatif. En conséquence le ministère de l'Énergie et des Ressources naturelles décline toute responsabilité pouvant résulter de l'utilisation de cette carte et ne garantit aucunement l'exactitude des données qui y sont exprimées.

