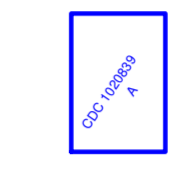
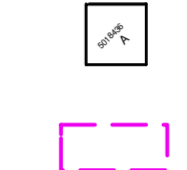


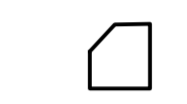
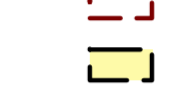

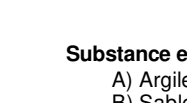
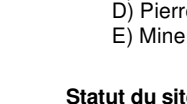
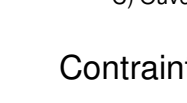




Carte des titres miniers

	Statut: A-Actif, S-Suspendu, K-En renvoi, Y-Proposition de conversion D-Terrain visé par une demande de désignation, E-Exploité B-Abandonné, N-Refus de renouveler, Z-Désistement, R-Révoqué P-En attente de renouvellement, U-Refusé
	Statut: A-Actif, S-Suspendu, K-En renvoi, D-En demande, E-Exploité N-Refus de renouveler, Z-Désistement R-Révoqué, B-Abandonné, U-Refusé
	Aire de titres en traitement
	Bal d'exploitation en fonds marins (BEF)
	Territoire arpenté non désignable
	Centre géométrique du terrain faisant l'objet du claim
	Bal d'exploitation de substances minérales de surface (BES)
	Aire d'extraction Autorisation aéra-bal
	Certificat d'autorisation
	Déclaration de conformité
	CM (concession minière) ou BEP (Permis d'exploitation sous forme de bal)
	Le chiffre indique le numéro du site. La lettre dans la partie inférieure indique le type de substance extraite et celle dans la partie supérieure le statut du site d'extraction

Substance extraite

G) Gravier	O) Dolomie	U) Autre
H) Sable de silice	P) Ferromagnésium	V) Ferme concassée
I) Calcaire	Q) Terre jaune	W) Résidu miniers inertes
J) Pierre dimensionnelle	R) Marbre	X) Sable
K) Minerai de silice	S) Terre noire	Y) Tourbe

Statut du site d'extraction

O) Ouvert sous conditions	C) Ouvert	F) Fermé	N) Non autorisé	T) En traitement
---------------------------	-----------	----------	-----------------	------------------

Contrainte à l'activité minière

Contrainte majeure

- Territoire réservé à l'État ou soustrait au jachonnement, à la désignation sur carte ou par l'effet d'une autre loi
- Première urbanisée
- Territoire soustrait au jachonnement et à la désignation sur carte par arrêté ministériel de renvoi et d'exploitation minière pour le pétrole et le gaz naturel (sont permises)
- Territoire où le droit de jachonner et de désigner sur carte est temporairement suspendu
- Territoire faisant l'objet d'un renvoi au ministre
- Territoire incompatible avec l'activité minière

Contrainte mineure

- Territoire où l'exercice d'activités minières est assujéti à des conditions et obligations déterminées par le ministre
- Territoire faisant l'objet d'une étude par le ministre

À titre indicatif

Information à titre indicatif

Entente d'Eeyou Istchee Baie-James

Terres de catégorie II
Terres de catégorie III

Entente Première Nation Abitibiwinni

Entente Piigonan

Entente de principe d'ordre générale (EPOG)

Nissinan de Belesiamte, Essipit, Mashteuiatsh, Nutsukuan

Frontières

Frontière internationale
Frontière interprovinciale
Frontière Québec-Terre Neuve et Labrador (cette frontière n'est pas définitive)

Déclinaison moyenne approximative au centre de la carte en 1998
est de 21°32' ouest avec une variation annuelle déclinatoire de 5,07
Système de référence géodésique North American 1983
Projection UTM (Universal Transverse Mercator)
ZONE 20

48°30'00" Coordonnée géographique
648000m E. Coordonnée U.T.M. Zone 20

Echelle 1:50 000

0 1000 2000 3000
mètres

AVIS IMPORTANT

Le fond topométrique de cette carte est une compilation de différents levés et ne doit jamais être utilisé au même titre qu'un plan signé par un arpenteur-géomètre. D'autre part, la localisation des titres miniers n'a pas de valeur légale et ne peut être utilisée qu'à titre indicatif. En conséquence, le ministère de l'Énergie et des Ressources naturelles décline toute responsabilité pouvant résulter de l'utilisation de cette carte et ne garantit aucunement l'exactitude des données qui y sont exprimées.



Révisé par la Direction générale de la gestion du milieu minier
https://gestm.mines.gouv.qc.ca
La mise à jour de cette carte est disponible sur le site FTP de GEMM
http://gestm.mines.gouv.qc.ca/serveur.asp

