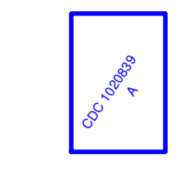
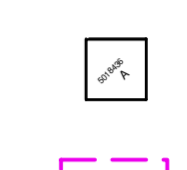





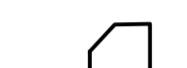






22H15

Port-Menier

Légende

Carte des titres miniers

- | | |
|---|--|
|  | Status:
A. Actif, S. Suspendu, K. En renvoi, Y. Proposition de conversion, D. Terrain visé par une demande de désignation, E. Exploité, B. Abandonné, N. Refus de renouveler, Z. Déclassement, R. Révoqué, P. En attente de renouvellement, U. Refusé |
|  | Status:
A. Actif, S. Suspendu, K. En renvoi, D. En demande, E. Exploité, N. Refus de renouveler, Z. Déclassement, R. Révoqué, B. Abandonné, U. Refusé |
|  | |
|  | |
|  | |
|  | |
|  | |
|  | |
|  | |
|  | |
|  | |
|  | |
- Le chiffre identifie le numéro du site, la lettre dans la partie inférieure gauche identifie la catégorie établie et celle dans la partie droite le statut du site d'exploitation

- Substance extraite
- | | | | |
|--------------------------|----------------|----------------------------|------------|
| A. Argile | G. Gravier | O. Ophtalmique | U. Autre |
| B. Sable de silice | H. Indénomé | P. Pierre concassée | X. Calcite |
| C. Calcite | I. Terrain | R. Résidus miniers inertes | |
| D. Pierre dimensionnelle | M. Moraine | S. Sable | |
| E. Minerai de fer | N. Terre noire | T. Tourbe | |

- Status du site d'exploitation
- | | | | | |
|----------------------------|------------|-----------|------------------|-------------------|
| C1. Ouvert sous conditions | C2. Ouvert | F1. Fermé | N1. Non autorisé | T1. En traitement |
|----------------------------|------------|-----------|------------------|-------------------|

Contrainte à l'activité minière

- Contrainte majeure
- Territoire réservé à l'État ou soustrait au jachonnement, à la désignation sur carte ou par effet d'une autre loi
 - Périmètre urbanisé
 - Territoire soustrait au jachonnement et à la désignation sur carte par arrêté ministériel
 - Territoire où le droit de jachonner et de désigner sur carte est temporairement suspendu
 - Territoire faisant l'objet d'un renvoi au ministre
 - Territoire incompatible avec l'activité minière
- Contrainte mineure
- Territoire où l'exercice d'activités minières est assujéti aux conditions et obligations énoncées par le ministre
 - Territoire faisant l'objet d'une étude par le ministre

Entente d'Eeyou Istchee Baie-James

- Terres de catégorie II
- Terres de catégorie III

Entente Première Nation Abitibiwinni

Entente Pikogan

Entente de principe d'ordre générale (EPOG)

Missanan de Betsiamis, Essipik, Mashedualah, Nutashkuan

- Frontières
- Frontière internationale
 - Frontière interprovinciale
 - Frontière Québec-Terre-Neuve-et-Labrador (cette frontière n'est pas définitive)

Déclinaison moyenne approximative au centre de la carte en 1998 est de 22°45' ouest avec une variation annuelle décroissante de 0,7"

Système de référence géographique North American 1983 Projection UTM (Universal Transverse Mercator) ZONE 20
 48°30'00" Coordonnée géographique
 648000m E. Coordonnée U.T.M. Zone 20

AVIS IMPORTANT

Le fond topométrique de cette carte est une compilation de différents levés et ne doit jamais être utilisé au même titre qu'un plan signé par un arpenteur-géomètre. D'autre part, la localisation des titres miniers n'a pas de valeur légale et ne peut être utilisée qu'à titre indicatif. En conséquence le ministère de l'Énergie et des Ressources naturelles décline toute responsabilité pouvant résulter de l'utilisation de cette carte et ne garantit aucunement l'exactitude des données qui y sont exprimées.

22H	22I	22J
22H4	22H5	22H6
22H1	22H2	22H3

