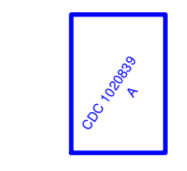
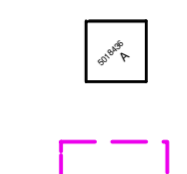

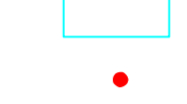




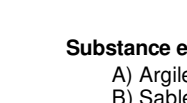

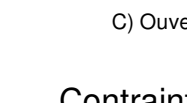



23M02

Lac Glandier

Légende

Carte des titres miniers

-  Clam désigné
Statut: A-Actif, S-Suspendu, K-En renvoi, Y-Proposition de conversion
D-Terrain visé par une demande de désignation, E-Exploité
B-Abandonné, N-Refus de renouveler, Z-Désistement, R-Révoqué
P-En demande de renouvellement, U-Refusé
-  Clam valide
Statut: A-Actif, S-Suspendu, K-En renvoi, D-En demande, E-Exploité
N-Refus de renouveler, Z-Désistement, R-Révoqué, B-Abandonné, U-Refusé
-  Aire de titres en traitement
-  Bail d'exploitation en fonds marins (BEF)
-  Terrain arpenté non désigné
-  Centre géométrique du terrain faisant l'objet du clam
-  Bail d'exploitation de substances minérales de surface (BESM)
-  Aire d'extraction
Autorisation aire bail
-  Cercle d'autorisation
-  Déclaration de conformité
-  CM (concession minière) ou
BM (bail minier)
-  BEP (Permis d'exploitation sous forme de bail)

Le chiffre identifie le numéro du site, la lettre dans la partie inférieure gauche identifie la substance extraite et celle dans la partie droite le statut du site d'exploitation



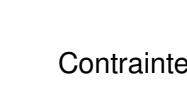

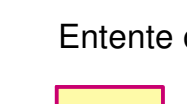

Substance extraite

A Argile	G Gravier	O Orpèbre	U Autre
B Sable de silice	I Indommé	P Pierre concassée	X Calcaire
C Calcaire	T Terre grasse	R Roches minérales	
D Pierre d'imperméabilité	M Moraine	S Sable	
E Minerai de silice	N Terre noire	T Toute	



Statut du site d'exploitation

O Ouvert sous conditions	C Ouvert	F Fermé	N Non autorisé	T En traitement
--------------------------	----------	---------	----------------	-----------------

Contrainte à l'activité minière

-  Terrain réservé à l'Etat ou soustrait au jachonnement, à la désignation sur carte ou par l'effet d'une autre loi
-  Périmètre urbain
-  Terrain soustrait au jachonnement et à la désignation sur carte par arrêté ministériel en vue de l'exploitation minière pour le pétrole (le jachonnement est suspendu)
-  Terrain où le droit de jachonner et de désigner sur carte est temporairement suspendu
-  Terrain faisant l'objet d'un renvoi au ministre
-  Terrain incompatible avec l'activité minière


Contrainte mineure

-  Terrain ou réserve d'activités minières est assujéti aux conditions et obligations déterminées par le ministre
-  Terrain faisant l'objet d'une étude par le ministre


Entente d'Eeyou Istchee Baie-James

-  Terres de catégorie II
-  Terres de catégorie III



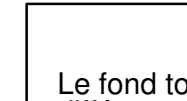
Entente Première Nation Abitibiwinni

-  Entente Pilogon

Entente de principe d'ordre générale (EPOG)

-  Mississinon de Besiamite, Essipik, Masheueleah, Nutsashkuan

Frontières

-  Frontière internationale
-  Frontière interprovinciale
-  Frontière Québec-Terre-Neuve-et-Labrador (cette frontière n'est pas définitive)

Déclinaison moyenne approximative au centre de la carte en 1998 est de 24°02' avec une variation annuelle déclinatoire de 7,7" Système de référence géodésique North American 1983 Projection UTM (Universal Transverse Mercator) ZONE 19

48°30'00" Coordonnée géographique
648000m E. Coordonnée UTM, Zone 19

0 1 2 3 4
Kilomètres

AVIS IMPORTANT
Le fond topométrique de cette carte est une compilation de différents levés et ne doit jamais être utilisé au même titre qu'un plan signé par un arpenteur-géomètre. D'autre part, la localisation des titres miniers n'a pas de valeur légale et ne peut être utilisée qu'à titre indicatif. En conséquence, le ministère de l'Énergie et des Ressources naturelles décline toute responsabilité pouvant résulter de l'utilisation de cette carte et ne garantit aucunement l'exactitude des données qui y sont exprimées.

